

REGIONE MARCHE



Comune di Caldarola (MC)

PROGETTO DEFINITIVO

PROGETTO DEFINITIVO PER LA REALIZZAZIONE DI UN IMPIANTO EOLICO DELLA POTENZA DI 60,0 MW integrato con un sistema di accumulo della potenza di 20,0 MW e delle relative opere di connessione alla RTN sito nei comuni di Caldarola e Camerino (MC)

TITOLO

Sezioni trasversali dei tronchi di nuova realizzazione - Strada SST

PROGETTAZIONE	PROPONENTE	
 SR International S.r.l. Via di Monserrato 152 - 00186 Roma Tel. 06 8079555 - Fax 06 80693106 C.F e P.IVA 13457211004 	 Fred. Olsen Renewables Italy S.r.l. Viale Castro Pretorio, 122 - 00185 Roma C.F e P.IVA 15604711000	

Revisione	Data	Elaborato	Verificato	Approvato	Descrizione
01	14/12/2023	Cavuto	Bartolazzi	F.O. Renewables	Emissione per integrazione MASE
00	17/11/2022	Longobardi	Bartolazzi	F.O. Renewables	Sezioni trasversali dei tronchi di nuova realizzazione - Strada SST

N° DOCUMENTO

FLS-CLD-OR.17

SCALA

--

FORMATO

A4

PROFILO Accesso SST

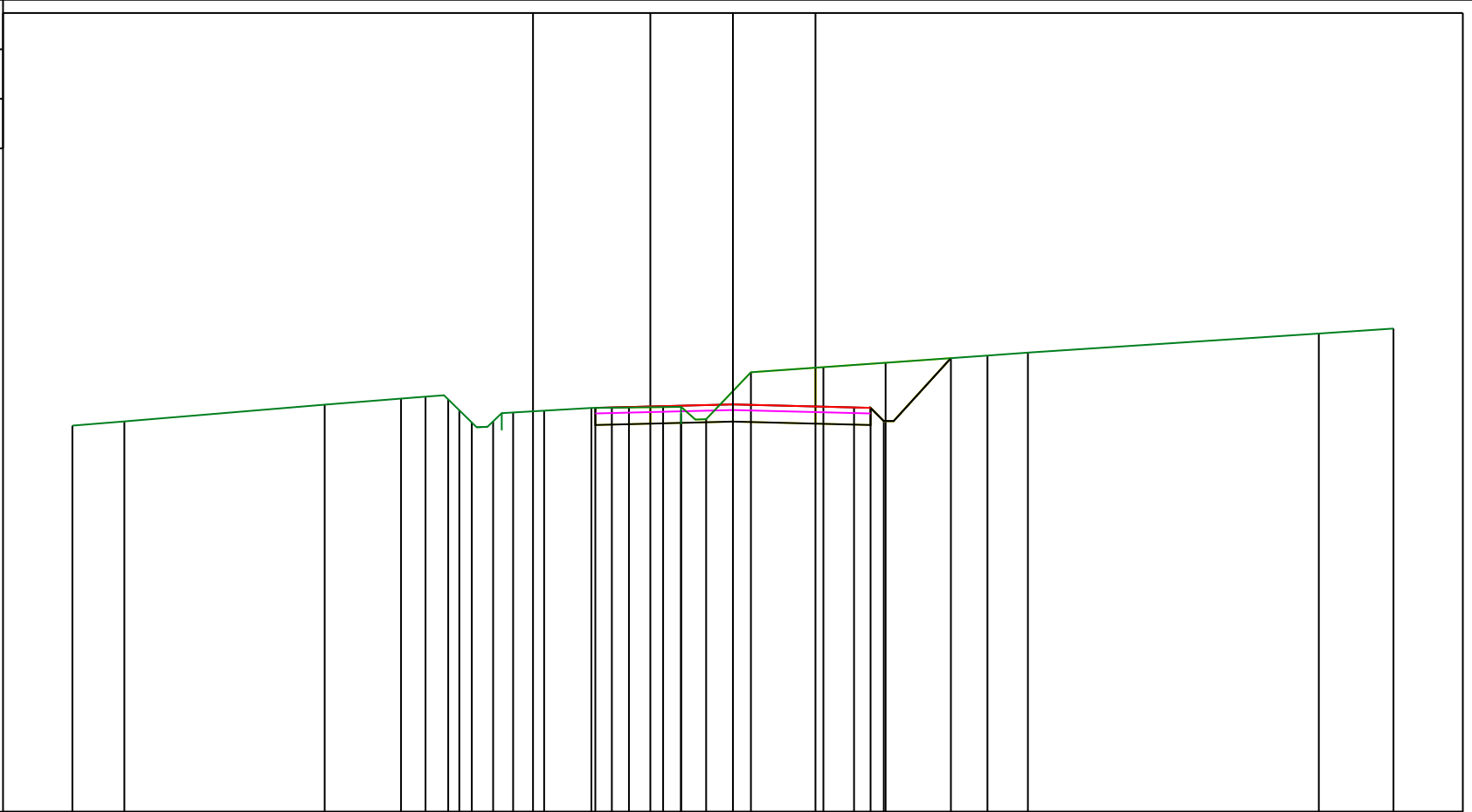
SEZIONE S-1

PROGRESSIVA 20.00

S STERRO m² 11.29

459

200
200



PROGRESSIVE TERRENO	-20.00	-18.43	-12.36	-10.05	-9.31	-8.62	-8.28	-7.91	-7.26	-6.65	-5.72	-4.29	-3.15	-2.11	-1.57	-1.57	-0.81	0.55	2.74	4.62	7.71	8.93	17.74	20.00
PARZIALI TERRENO	1.57	6.07	2.31	0.74	0.69	0.34	0.37	0.46	0.33	0.93	1.43	1.14	1.04	0.68	0.62	1.36	2.19	1.88	3.09	1.22	8.81	2.26		
QUOTE TERRENO	470.70	470.83	471.33	471.52	471.58	471.49	471.16	470.79	470.83	471.10	471.15	471.23	471.25	471.26	470.75	471.07	470.89	472.32	472.47	472.60	472.82	472.91	473.49	473.64
PROGRESSIVE PROGETTO												-4.17	-3.67			0.00			3.67	4.17	4.57	6.60		
PARZIALI PROGETTO												0.50	3.67			3.67			0.50	0.40	2.03			
QUOTE PROGETTO												471.24	471.25			471.34			471.25	471.24	470.84	472.74		

PROFILO Accesso SST

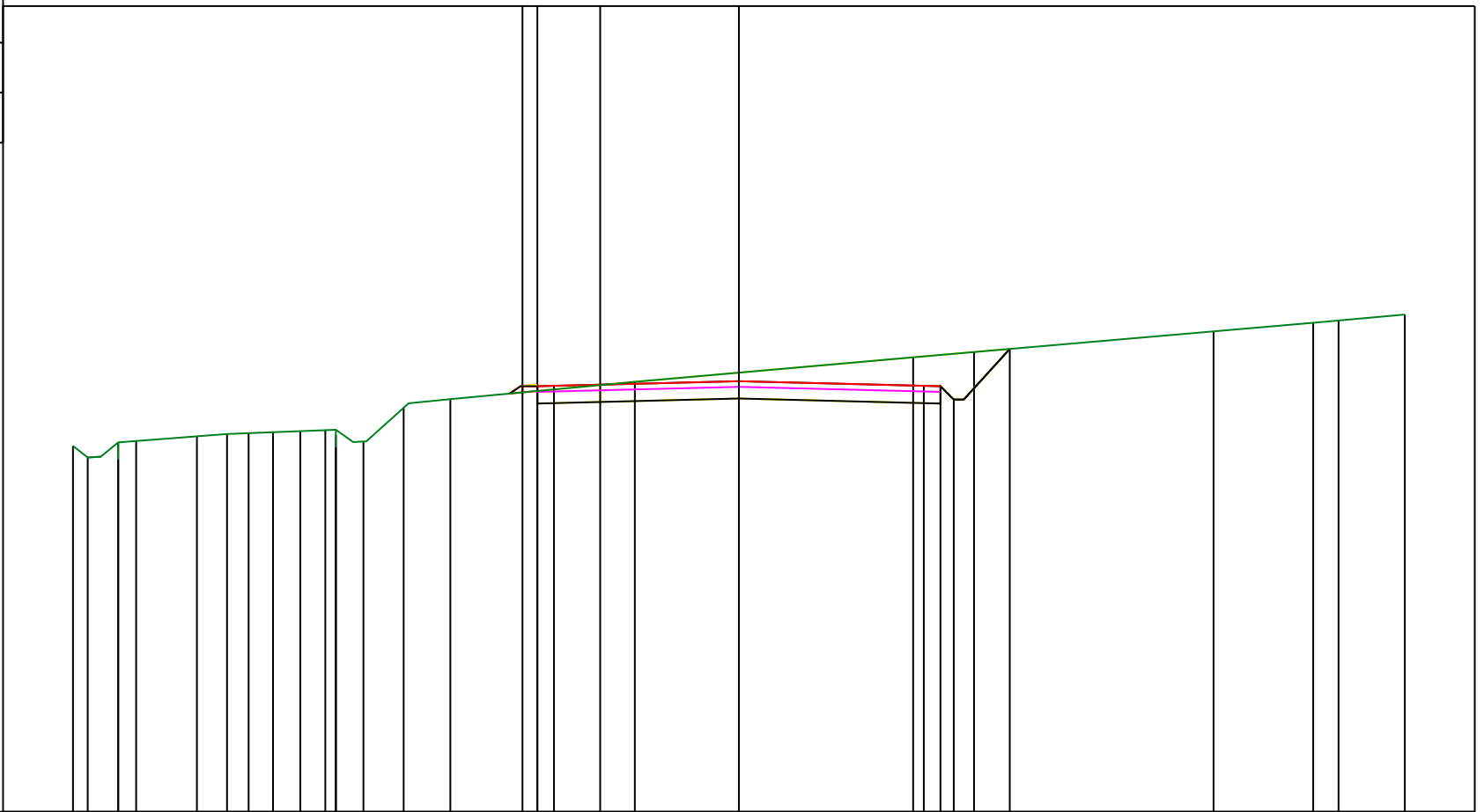
SEZIONE S-2

PROGRESSIVA 35.00

S STERRO m² 12.15
R RIPORTO m² 0.11

458

200 200



PROGRESSIVE TERRENO	-20.00	-19.56	-18.64	-18.64	-18.10	-16.28	-15.37	-14.73	-13.99	-13.17	-12.42	-12.10	-12.10	-11.28	-10.07	-8.67	-3.13	5.23	7.06	14.25	17.25	18.01	20.00
PARZIALI TERRENO	0.44	0.30	0.65	1.71	0.91	0.64	0.74	0.82	0.75	0.80	1.55	1.40	5.54	8.36	1.83	7.19	3.00	0.76	1.99				
QUOTE TERRENO	468.99	468.64	469.09	468.57	469.14	469.28	469.35	469.37	469.40	469.43	469.46	468.95	469.31	469.12	470.13	470.39	470.91	471.65	471.81	472.43	472.69	472.76	472.93
PROGRESSIVE PROGETTO																		5.55	6.05	6.45	8.14		
PARZIALI PROGETTO																		5.55	0.50	0.40	1.69		
QUOTE PROGETTO																		470.78	470.78	470.38	471.90		

PROFILO Accesso SST

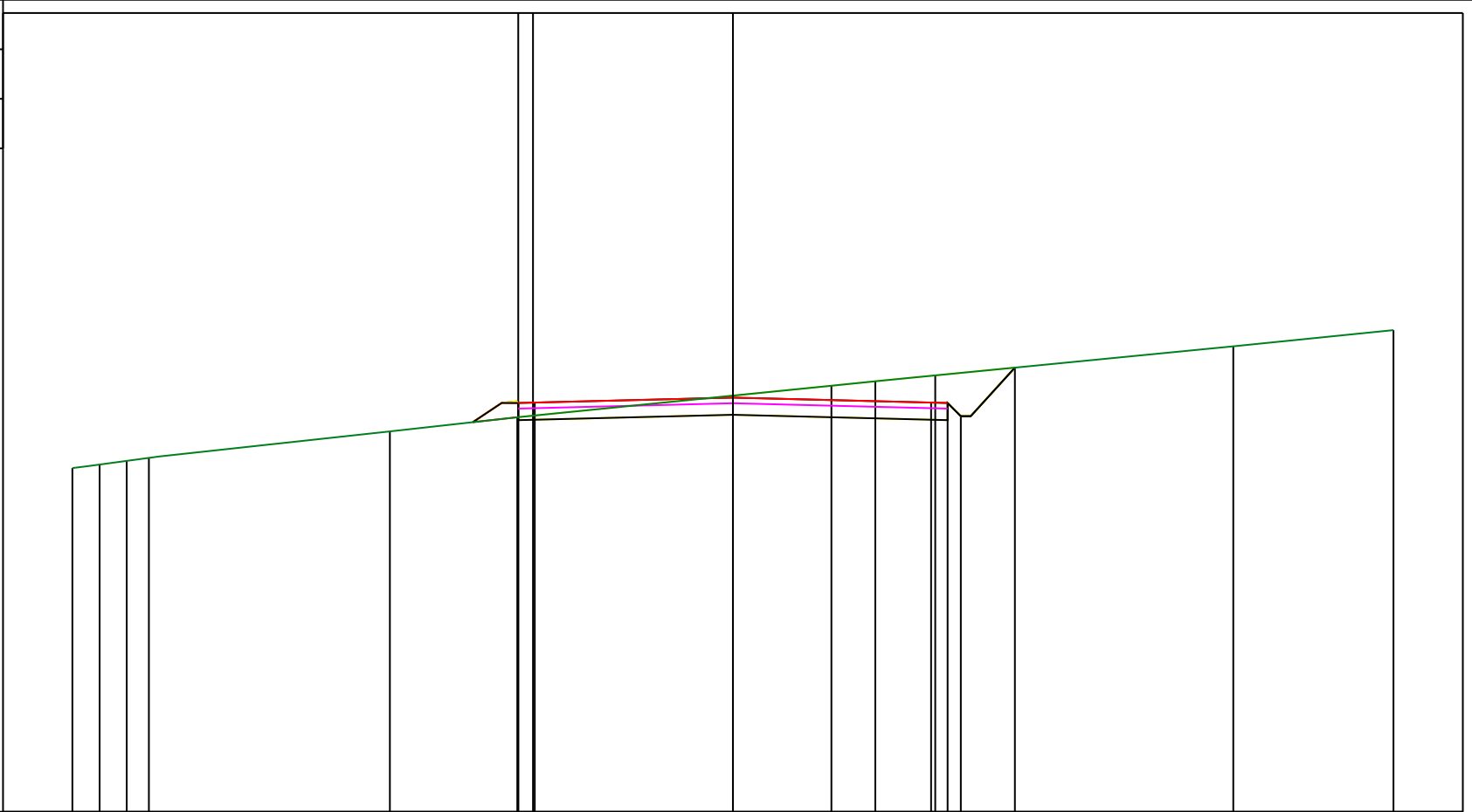
SEZIONE S-3

PROGRESSIVA 45.00

S STERRO m² 10.36
R RIPORTO m² 0.44

458

200 200



PROGRESSIVE TERRENO	-20.00	-19.18	-18.36	-17.68	-10.39	-6.53		2.98	4.31	6.13		15.15	20.00	
PARZIALI TERRENO		0.82	0.82	0.68	7.29	3.86		9.51	1.33	1.82		9.02	4.85	
QUOTE TERRENO	468.41	468.52	468.63	468.72	469.52	469.95		470.91	471.04	471.22		472.10	472.59	
PROGRESSIVE PROGETTO						-6.50	-6.00		0.00		6.00	6.50	6.90	8.54
PARZIALI PROGETTO						0.50		6.00		6.00	0.50	0.40	1.64	
QUOTE PROGETTO						470.38	470.40		470.55		470.40	470.38	469.98	471.46