

# Legenda

- Linea aerea AT Valcimarra-Cappuccini - nuova
- Linea aerea AT Valcimarra-Camerino - nuova
- Linea aerea AT Valcimarra-Cappuccini - esistente
- Linea aerea AT Valcimarra-Camerino - esistente
- Tratto di bypass sulla linea esistente Valcimarra -Cappuccini per la costruzione della futura stazione di smistamento della RTN




## REGIONI MARCHE e UMBRIA

Comuni di Caldarola, Serravalle del Chienti, Camerino (MC) e Foligno (PG)

### PROGETTO DEFINITIVO

PROGETTO DEFINITIVO PER LA REALIZZAZIONE DELLE OPERE DI CONNESSIONE ALLA RTN di un progetto eolico della potenza di 60,0 MW integrato con un sistema di accumulo della potenza di 20,0 MW, site nei comuni di Caldarola, Serravalle del Chienti, Camerino (MC) e Foligno (PG)

TITOLO  
Inquadramento territoriale delle linee Valcimarra-Camerino e Valcimarra-Cappuccini su PPAR - Tav10

PROGETTAZIONE	PROPONENTE	
 SR International S.r.l. Via di Monserrato 152 - 00186 Roma Tel. 06 8079555 - Fax 06 80693106 C.F. e P.IVA 13457211004	 Fred. Olsen Renewables Italy S.r.l. Viale Castro Pretorio, 122 - 00185 Roma C.F. e P.IVA 15604711000	

### 10 LUOGHI ARCHEOLOGICI E DI MEMORIA STORICA ART. 41-42

#### LEGENDA

- 1-88 AREE VINCOLATE
- 88-89 LUOGHI DI MEMORIA STORICA
- 89-100 AREE DI PARTICOLARE INTERESSE ARCHEOLOGICO
- 100-105 AREE CENTURIATE
- 105-110 STRADE CONSOLARI

Revisione	Data	Elaborato	Verificato	Approvato	Descrizione
00	16/12/2023	Moscato	Bartolazzi	F.O. Renewables	Inquadramento territoriale delle linee Valcimarra-Camerino e Valcimarra-Cappuccini su PPAR - Tav10

N° DOCUMENTO	FLS-CLD-LAT-LO.06.10	SCALA	1:40000	FORMATO	A1
--------------	----------------------	-------	---------	---------	----