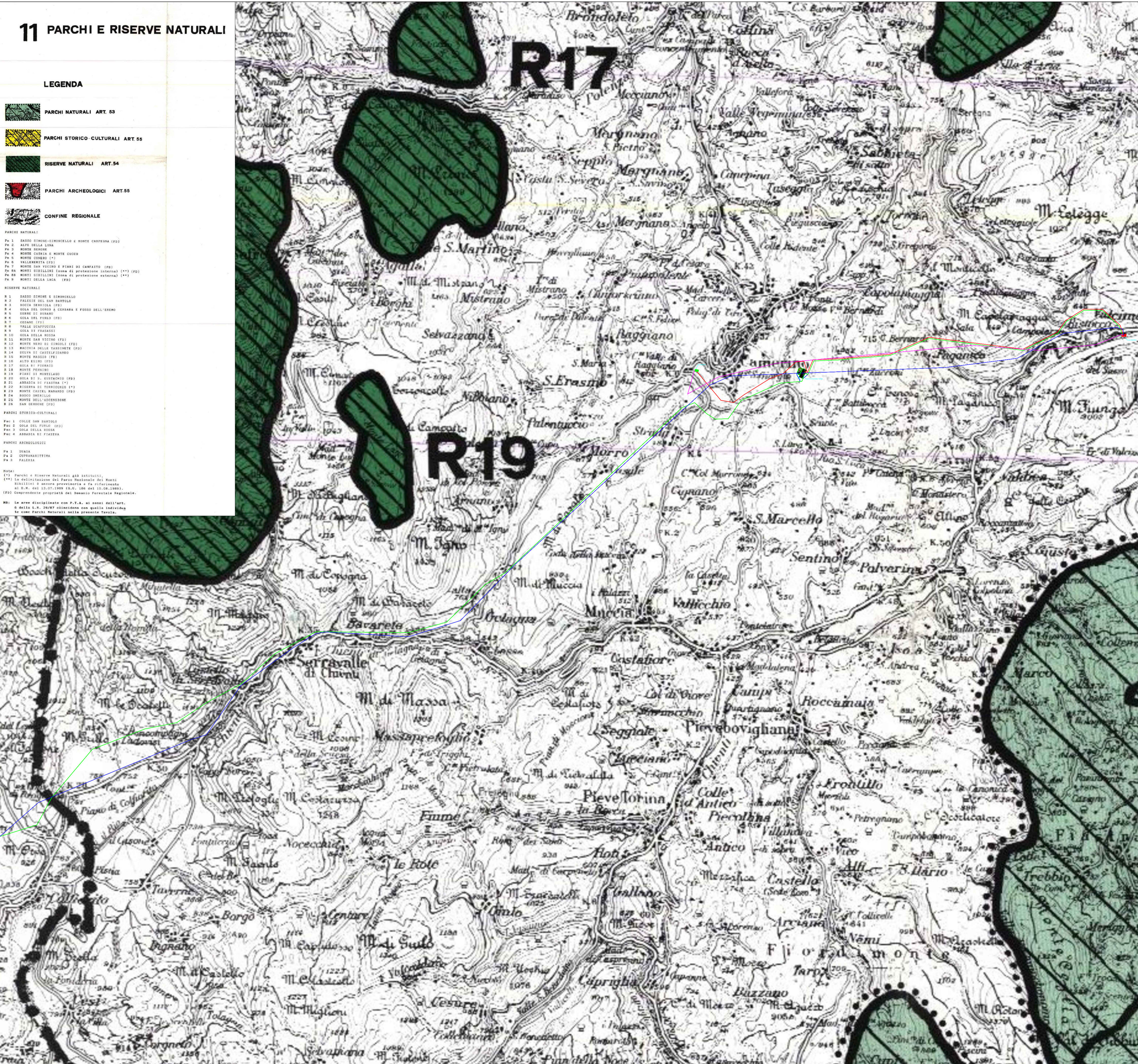


# 11 PARCHI E RISERVE NATURALI






## LEGENDA

-  PARCHI NATURALI ART. 63
-  PARCHI STORICO-CULTURALI ART. 65
-  RISERVE NATURALI ART. 54
-  PARCHI ARCHEOLOGICI ART. 65
-  CONFINI REGIONALE

- PARCHI NATURALI**
- Pa 1 SASSO SIMONE-SPIROCELLO E MONTE CARPENA (FD)
  - Pa 2 ALTO DELLA LUNA
  - Pa 3 MONTE RASO
  - Pa 4 MONTE CARPA E MONTE COCCO
  - Pa 5 MONTE CONERO (\*)
  - Pa 6 VALLERETA (FD)
  - Pa 7 MONTE PIANO
  - Pa 8 MONTE SAN VICINO E PIANI DI CAMPAIO (FD)
  - Pa 9 MONTE SIBILLINI (zona di protezione interna) (\*\*)
  - Pa 10 MONTE SIBILLINI (zona di protezione esterna) (\*\*)
  - Pa 11 MONTE DELLA LUNA (FD)
- RISERVE NATURALI**
- R 1 SASSO SIMONE E SPIROCELLO
  - R 2 PALERIO DEL SAN VITO
  - R 3 ROCCA DERIVATA (FD)
  - R 4 GOLA DEL GONNA E CERRARA E FOSCO DELL'ERMO
  - R 5 SERRE DI ROSARIO
  - R 6 GOLA DEL FURIO (FD)
  - R 7 CEGANE (FD)
  - R 8 VALLI CANTINE
  - R 9 GOLA DI PRASASSI
  - R 10 GOLA DELLA ROSA
  - R 11 MONTE SAN VICINO (FD)
  - R 12 MONTE SIBILLINI (FD)
  - R 13 MACCHIA DELLE CASSINATE (FD)
  - R 14 TETTI DI JASSICCIANO
  - R 15 MONTE MASCO (FD)
  - R 16 MONTE PIANO
  - R 17 MONTE SIBILLINI
  - R 18 PIANI DI MONTICELLO
  - R 19 GOLA DI S. PIETRO (FD)
  - R 20 ABBIADIA DI FIASSINA (\*)
  - R 21 AREA DI MONTICELLO (\*)
  - R 22 MONTE CARPA, MARANO (FD)
  - R 23 MONTE SIBILLINI
  - R 24 MONTE DELL'ACCORSO
  - R 25 SAN GEROME (FD)
- PARCHI STORICO-CULTURALI**
- Pa 1 GOLA SAN VITO
  - Pa 2 GOLA DEL FURIO (FD)
  - Pa 3 GOLA DELLA ROSA
  - Pa 4 ABBIADIA DI FIASSINA
- PARCHI ARCHEOLOGICI**
- Pa 1 ORAIA
  - Pa 2 COPPINATELLA
  - Pa 3 FIASSINA
- NOTE**
- (\*) PARCHI E RISERVE NATURALI AD Istituzione  
 (\*\*) La delimitazione del Parco Nazionale del Monte Sibillini è ancora provvisoria e fa riferimento al D.M. del 12/07/1989 (G.U. del 20/08/1989).  
 (FD) Copertura proprietà del Demanio Forestale Regionale.
- MB:** In area disciplinata con P.L.R. ai sensi dell'art. 6 della L. n. 30/07/2001 con quale indicazione le zone Parchi Naturali nella presente tavola.



## Legenda

-  Linea aerea AT Valcimarra-Cappuccini - nuova
-  Linea aerea AT Valcimarra-Camerino - nuova
-  Linea aerea AT Valcimarra-Cappuccini - esistente
-  Linea aerea AT Valcimarra-Camerino - esistente
-  Tratto di bypass sulla linea esistente Valcimarra -Cappuccini per la costruzione della futura stazione di smistamento della RTN



## REGIONI MARCHE e UMBRIA

Comuni di Caldarola, Serravalle del Chienti, Camerino (MC) e Foligno (PG)

### PROGETTO DEFINITIVO

PROGETTO DEFINITIVO PER LA REALIZZAZIONE DELLE OPERE DI CONNESSIONE ALLA RTN di un progetto eolico della potenza di 60,0 MW integrato con un sistema di accumulo della potenza di 20,0 MW, site nei comuni di Caldarola, Serravalle del Chienti, Camerino (MC) e Foligno (PG)

TITOLO  
 Inquadramento territoriale delle linee Valcimarra-Camerino e Valcimarra-Cappuccini su PPAR - Tav11

PROGETTAZIONE	PROPRONTE
 SR International S.r.l. Via di Monserrato 152 - 00186 Roma Tel. 06 8079555 - Fax 06 80693106 C.F. e P.IVA 13457211004	 Fred. Olsen Renewables Italy S.r.l. Viale Castro Pretorio, 122 - 00185 Roma C.F. e P.IVA 15604711000

Revisione	Data	Elaborato	Verificato	Approvato	Descrizione
00	16/12/2023	Moscato	Bartolazzi	F.O. Renewables	Inquadramento territoriale delle linee Valcimarra-Camerino e Valcimarra-Cappuccini su PPAR - Tav11

N° DOCUMENTO	FLS-CLD-LAT-LO.06.11	SCALA	1:40000	FORMATO	A1
--------------	----------------------	-------	---------	---------	----