

Legenda

- Linea aerea AT Valcimarra-Cappuccini - nuova
- Linea aerea AT Valcimarra-Camerino - nuova
- Linea aerea AT Valcimarra-Cappuccini - esistente
- Linea aerea AT Valcimarra-Camerino - esistente
- Tratto di bypass sulla linea esistente Valcimarra -Cappuccini per la costruzione della futura stazione di smistamento della RTN




REGIONI MARCHE e UMBRIA

Comuni di Caldarola, Serravalle del Chienti, Camerino (MC) e Foligno (PG)

PROGETTO DEFINITIVO

PROGETTO DEFINITIVO PER LA REALIZZAZIONE DELLE OPERE DI CONNESSIONE ALLA RTN di un progetto eolico della potenza di 60,0 MW integrato con un sistema di accumulo della potenza di 20,0 MW, site nei comuni di Caldarola, Serravalle del Chienti, Camerino (MC) e Foligno (PG)

TITOLO
Inquadramento territoriale delle linee Valcimarra-Camerino e Valcimarra-Cappuccini su PPAR - Tav09

PROGETTAZIONE	PROPONENTE	
 SR International S.r.l. Via di Monserrato 152 - 00186 Roma Tel. 06 8079555 - Fax 06 80693106 C.F. e P.IVA 13457211004	 Fred. Olsen Renewables Italy S.r.l. Viale Castro Pretorio, 122 - 00185 Roma C.F. e P.IVA 15604711000	

9 EDIFICI E MANUFATTI EXTRA-URBANI (art.40)

LEGENDA
 LOCALIZZAZIONE DEGLI EDIFICI E MANUFATTI

00	16/12/2023	Moscato	Bartolazzi	F.O. Renewables	Inquadramento territoriale delle linee Valcimarra-Camerino e Valcimarra-Cappuccini su PPAR - Tav09
Revisione	Data	Elaborato	Verificato	Approvato	Descrizione

N° DOCUMENTO	FLS-CLD-LAT-LO.06.9	SCALA	1:40000	FORMATO	A1
--------------	---------------------	-------	---------	---------	----