Legenda



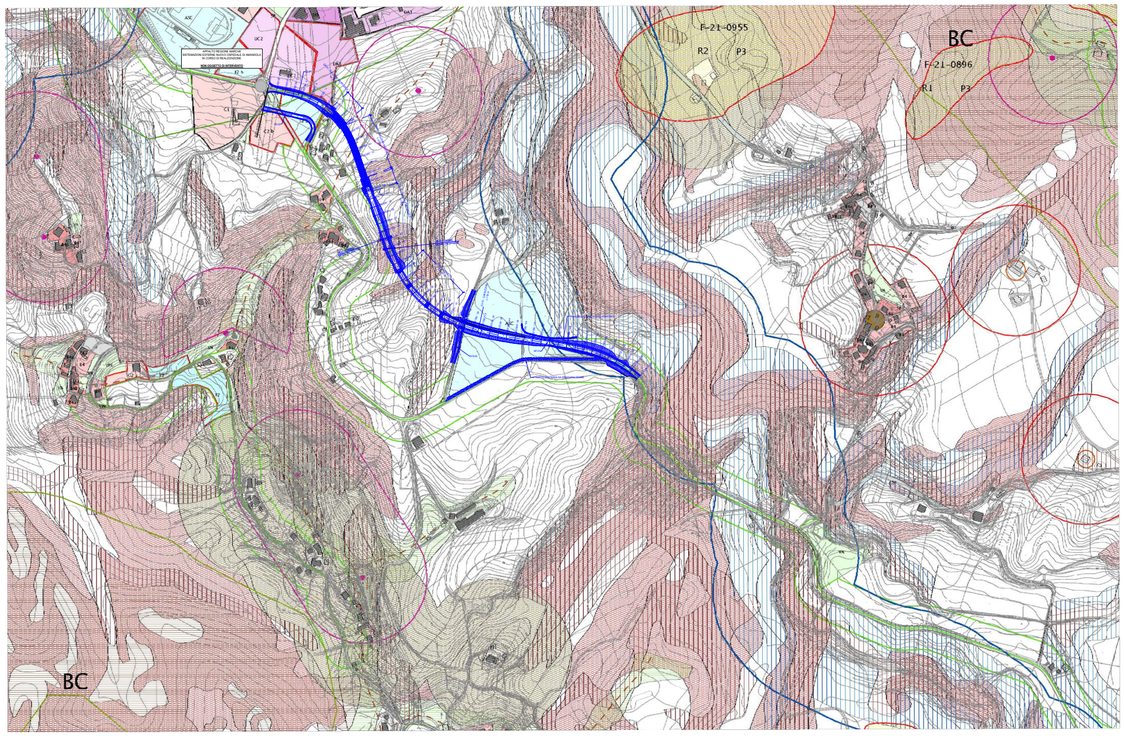

KEYPLAN

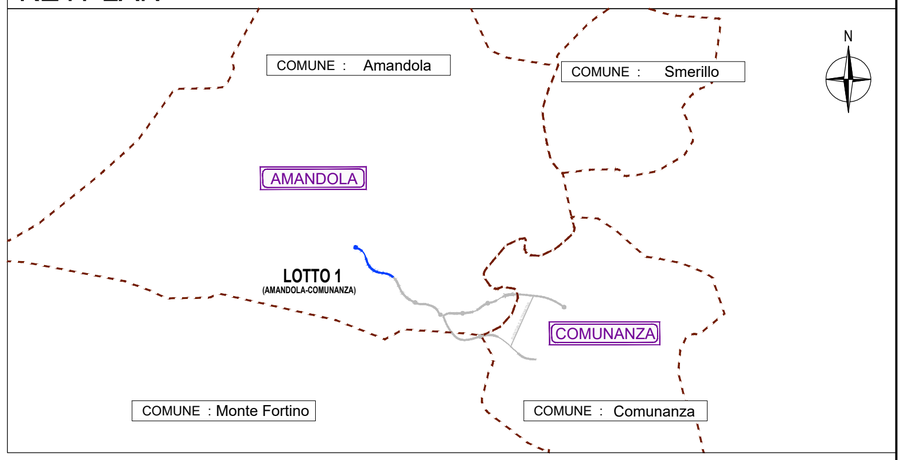

anas
GRUPPO FS ITALIANE

SOGGETTO ATTUATORE - Art.7 D.L. 11 novembre 2016, n. 205 (già art.15 ter del D.L. 17 ottobre 2016, n.189, convertito dalla L. 15 dicembre 2016, n.229)

ex OCDPC 408 / 2016 - art.4

OCDPC 475 / 2017 - art.3

PNC – PNRR: Piano Nazionale Complementare al Piano Nazionale di Ripresa e Resilienza nei territori colpiti dal sisma 2009–2016, Sub–misura A4,"Investimenti sulla rete stradale statale"

S.S. 78 Amandola – Mozzano Lavori di adeguamento e/o miglioramento tecnico funzionale – da Comunanza ad Amandola – 1° Stralcio

CUP F21B23000120001

PROGETTO DI FATTIBILITA' TECNICO ECONOMICA

COORDINATORE PER LA SICUREZZA IN FASE DI PROGETTAZIONE

Ing. Luigi Iovine

Ordine Ingegneri Provincia di Perugia n. A1537

IL GEOLOGO

Dott. Geol. Adriano Loffredo

Ordine dei geologi della Regione Lazio n. 2040

VISTO: IL RESP. DEL PROCEDIMENTO

Ing. Marco Mancina

I PROGETTISTI SPECIALISTICI:

Ing. Moreno Panfili

Ordine Ingegneri Provincia di Perugia n. A2657

Ing. Isidoro Guerrini

Ordine Ingegneri Provincia di Roma n. 15764

Ing. Marco Rasimelli

Ordine Ingegneri Provincia di Perugia n. A632

PROGETTAZIONE ATI:

(Mandataria)

cooprogetti

(Mandante)

GPINGEGNERIA

GESTIONE PROGETTI INGEGNERIA srl

(Mandante)

rpa

IL PROGETTISTA E RESPONSABILE DELL'INTEGRAZIONE DELLE PRESTAZIONI SPECIALISTICHE. (DPR207/10 ART 15 COMMA 12) :

Dott. Ing. GIORGIO GUIDUCCI

Ordine Ingegneri Provincia di Roma n. 14035

PROTOCOLLO	DATA

STUDIO PRELIMINARE AMBIENTALE

PIANIFICAZIONE E VINCOLI

Strumenti urbanistici comunali

CODICE PROGETTO			NOME FILE	REVISIONE	SCALA
PROGETTO	LIV.PROG.	ANNO	T01IA03AMBCT01A		
			CODICE ELAB. T01 IA01 AMB CT03	B	1:10.000

REV.	DESCRIZIONE	DATA	REDATTO	VERIFICATO	APPROVATO
D					
C					
B	Aggiornamento a seguito CdS	Dic. '23	Urban Geography	M. Panfili	G.Guiducci
A	Emissione	Ottobre '23	Urban Geography	M. Panfili	G.Guiducci