


LEGENDA

-  Progetto
- Limiti amministrativi**
-  Confini comunali
- Beni Paesaggistici - Vincoli**
- L. 431/1985 (Legge Galasso)
-  Fiumi e corsi d'acqua
-  Parchi e foreste
- D.M. 01/08/1985 (Vincoli Galassini)
-  Aree di notevole interesse pubblico

Fonte: Provincia di Fermo, Piano Territoriale di Coordinamento della Provincia di Fermo, approvato con DCP n.11 del 31/03/2015, Carta Unica dei Beni Paesaggistici - Quadro Conoscitivo, Tav. CA.4/c




Sanas
GRUPPO FS ITALIANI




SOGGETTO ATTUATORE - Art.7 D.L. 11 novembre 2016, n. 205 (già art.15 ter del D.L. 17 ottobre 2016, n.189, convertito dalla L. 15 dicembre 2016, n.229)
ex OCDPC 408 / 2016 - art.4
OCDPC 475 / 2017 - art.3

PNC – PNRR: Piano Nazionale Complementare al Piano Nazionale di Ripresa e Resilienza nei territori colpiti dal sisma 2009–2016, Sub-misura A4, "Investimenti sulla rete stradale statale"

S.S. 78 Amandola – Mozzano Lavori di adeguamento e/o miglioramento tecnico funzionale – da Comunanza ad Amandola – 1° Stralcio
CUP F21B23000120001

PROGETTO DI FATTIBILITA' TECNICO ECONOMICA

| | | |
|---|---|--|
| <p>COORDINATORE PER LA SICUREZZA IN FASE DI PROGETTAZIONE Ing. Luigi Iovine Ordine Ingegneri Provincia di Perugia n. A1537</p> | <p>I PROGETTISTI SPECIALISTICI DELLA PROGETTAZIONE ATI: Ing. Moreno Panfilì Ordine Ingegneri Provincia di Perugia n. A1537</p> |  ING. MORENO PANFILÌ SETTORE CIVILE E AMBIENTALE SETTORE INDUSTRIALE SETTORE DELL'INFORMAZIONE (Mandante) |
| <p>IL GEOLOGO Dott. Geol. Adriano Loffredo Ordine dei geologi della Regione Lazio n. 2040</p> | <p>Ing. Isidoro Guerrini Ordine Ingegneri Provincia di Roma n. 15764</p> | |
| <p>VISTO: IL RESP. DEL PROCEDIMENTO Ing. Marco Mancina</p> | <p>Ing. Marco Rasimelli Ordine Ingegneri Provincia di Perugia n. A632</p> | |
| <p>PROTOCOLLO DATA</p> | | <p>IL PROGETTISTA E RESPONSABILE DELL'INTEGRAZIONE DELLE PRESTAZIONI SPECIALISTICHE. (DPR207/10 ART 15 COMMA 2) Dott. Ing. GIORGIO GUIDUCCI Ordine Ingegneri Provincia di Roma n. 14035</p> |



GPI INGEGNERIA
GESTIONE PROGETTI INGEGNERIA srl


STUDIO PRELIMINARE AMBIENTALE
PIANIFICAZIONE E VINCOLI
Carta di sintesi dei vincoli e delle tutele

| | | | | | |
|------------------------|-----------------------------|----------------------------------|----------------|------------------|--|
| CODICE PROGETTO | | NOME FILE TO11A03AMBCT01A | | REVISIONE | SCALA |
| PROGETTO | LM. PROG. ANNO | CODICE ELAB. | T011A03AMBCT05 | B | 1:5.000 |
| D | | | | | |
| C | | | | | |
| B | Aggiornamento a seguito CdS | | | Dic. '23 | A. Santilli (UG) M. Panfilì G.Guiducci |
| A | Emissione | | | Ottobre '23 | A. Santilli (UG) M. Panfilì G.Guiducci |
| REV. | DESCRIZIONE | DATA | REDATTO | VERIFICATO | APPROVATO |