



SOGGETTO ATTUATORE - Art.7 D.L. 11 novembre 2016, n. 205 (già art.15 ter del D.L. 17 ottobre 2016, n.189, convertito dalla L. 15 dicembre 2016, n.229)

ex OCDPC 408 / 2016 - art.4
OCDPC 475 / 2017 - art.3

PNC – PNRR: Piano Nazionale Complementare al Piano Nazionale di Ripresa e Resilienza nei territori colpiti dal sisma 2009–2016, Sub–misura A4, "Investimenti sulla rete stradale statale"

S.S. 78 Amandola – Mozzano Lavori di adeguamento e/o miglioramento tecnico funzionale – da Comunanza ad Amandola – 1° Stralcio
CUP F21B23000120001

PROGETTO DI FATTIBILITA' TECNICO ECONOMICA

COORDINATORE PER LA SICUREZZA IN FASE DI PROGETTAZIONE <i>Ing. Luigi Iovine</i> Ordine Ingegneri Provincia di Perugia n. A1537		I PROGETTISTI SPECIALISTICI <i>Ing. Moreno Panfili</i> Ordine Ingegneri Provincia di Perugia n. A2657	PROGETTAZIONE ATI: (Mandataria) (Mandante) GESTIONE PROGETTI INGEGNERIA srl (Mandante)
IL GEOLOGO <i>Dott. Geol. Adriano Loffredo</i> Ordine dei geologi della Regione Lazio n. 2040		 <i>Ing. Isidoro Guerrini</i> Ordine Ingegneri Provincia di Roma n. 15764	IL PROGETTISTA E RESPONSABILE DELL'INTEGRAZIONE DELLE PRESTAZIONI SPECIALISTICHE. (DPR207/10 ART 15 COMMA 2): <i>Dott. Ing. GIORGIO GUIDUCCI</i> ORDINE INGEGNERI ROMA N° 14035
VISTO: IL RESP. DEL PROCEDIMENTO <i>Ing. Marco Mancina</i>		<i>Ing. Marco Rasimelli</i> Ordine Ingegneri Provincia di Perugia n. A632	
PROTOCOLLO	DATA		

PROGETTO DELL'INFRASTRUTTURA
ASSE PRINCIPALE
Sezioni trasversali

CODICE PROGETTO PROGETTO LIV.PROG. ANNO <input type="text"/> <input type="text"/> <input type="text"/> <input type="text"/> <input type="text"/>			NOME FILE T01PS01TRASZ01B	REVISIONE	SCALA
CODICE ELAB.			T01PS01TRASZ01	B	1:200
D					
C					
B	Aggiornamento a seguito CdS	Dic. '23	G.Bernardi	I.Guerrini	G.Guiducci
A	Emissione	Ottobre '23	G.Bernardi	I.Guerrini	G.Guiducci
REV.	DESCRIZIONE	DATA	REDATTO	VERIFICATO	APPROVATO

SEZIONE N. 1
 PROGRESSIVA 0,000
 QUOTA PROGETTO 467,953

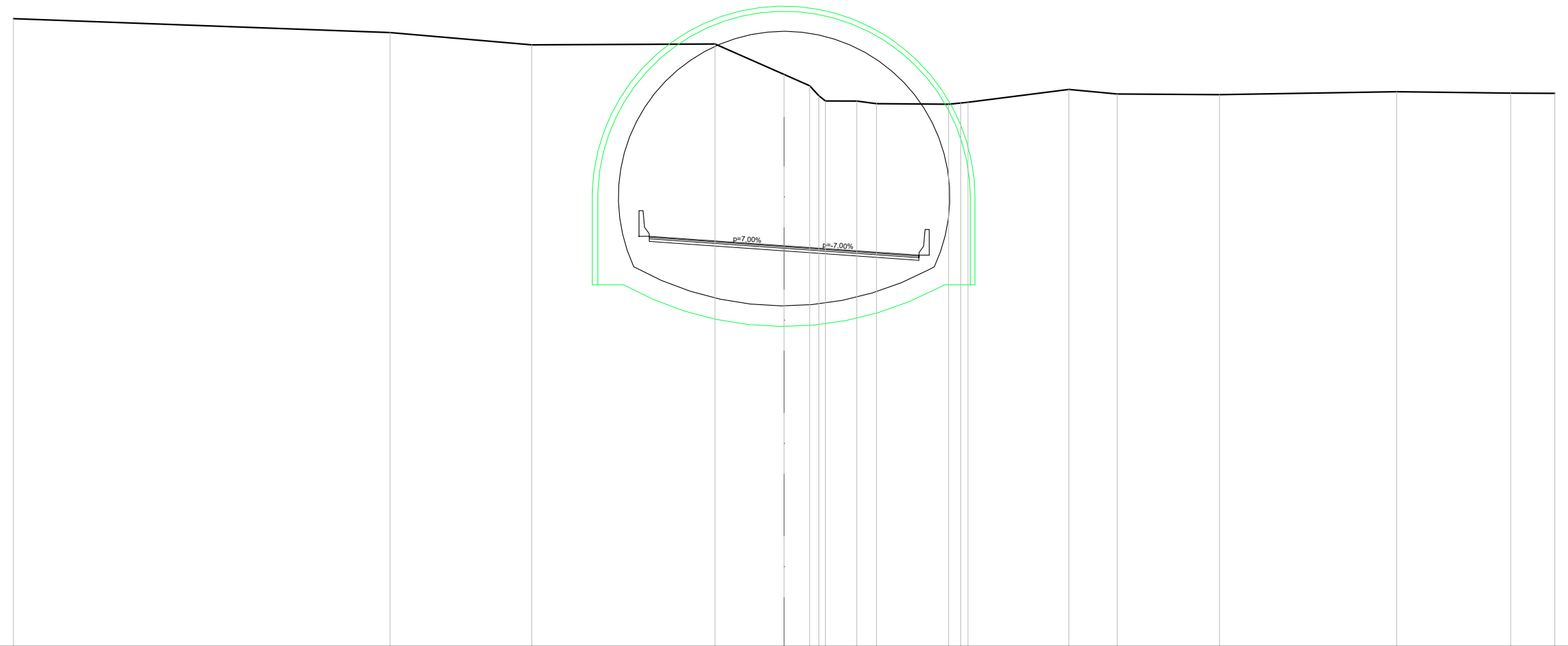
ROTATORIA OSPEDALE AMANDOLA
 IN CORSO DI REALIZZAZIONE

SCALA 1:200

Q.R. 450,000

QUOTE PROGETTO STRATO SUP.																																
QUOTE TERRENO	-466,32	-466,62	-466,85	-467,13	-467,34	-467,36	-467,43	-467,42	-467,56	-467,61	-467,61	-467,67	-467,79	-467,73	-467,70	-467,75	-468,06	-468,49	-468,57	-468,61	-468,62	-468,73	-468,73	-468,84	-468,09	-468,11	-468,14	-468,22				
DISTANTE PARZIALI STRATO SUP.																																
DISTANZE PROGETTO STRATO SUP.																																
DISTANZE TERRENO	-30,00	-24,25	-19,80	-16,68	-13,08	-12,52	-12,37	-11,57	-10,22	-9,38	-6,67	-4,43	-4,23	-3,20	-2,07	0,00	0,88	-3,87	11,41	11,57	12,52	16,08	17,15	17,75	18,39	21,68	22,25	23,78	27,80	28,10	28,65	30,00

SEZIONE N. 9
 PROGRESSIVA 160,000
 QUOTA PROGETTO 470,598

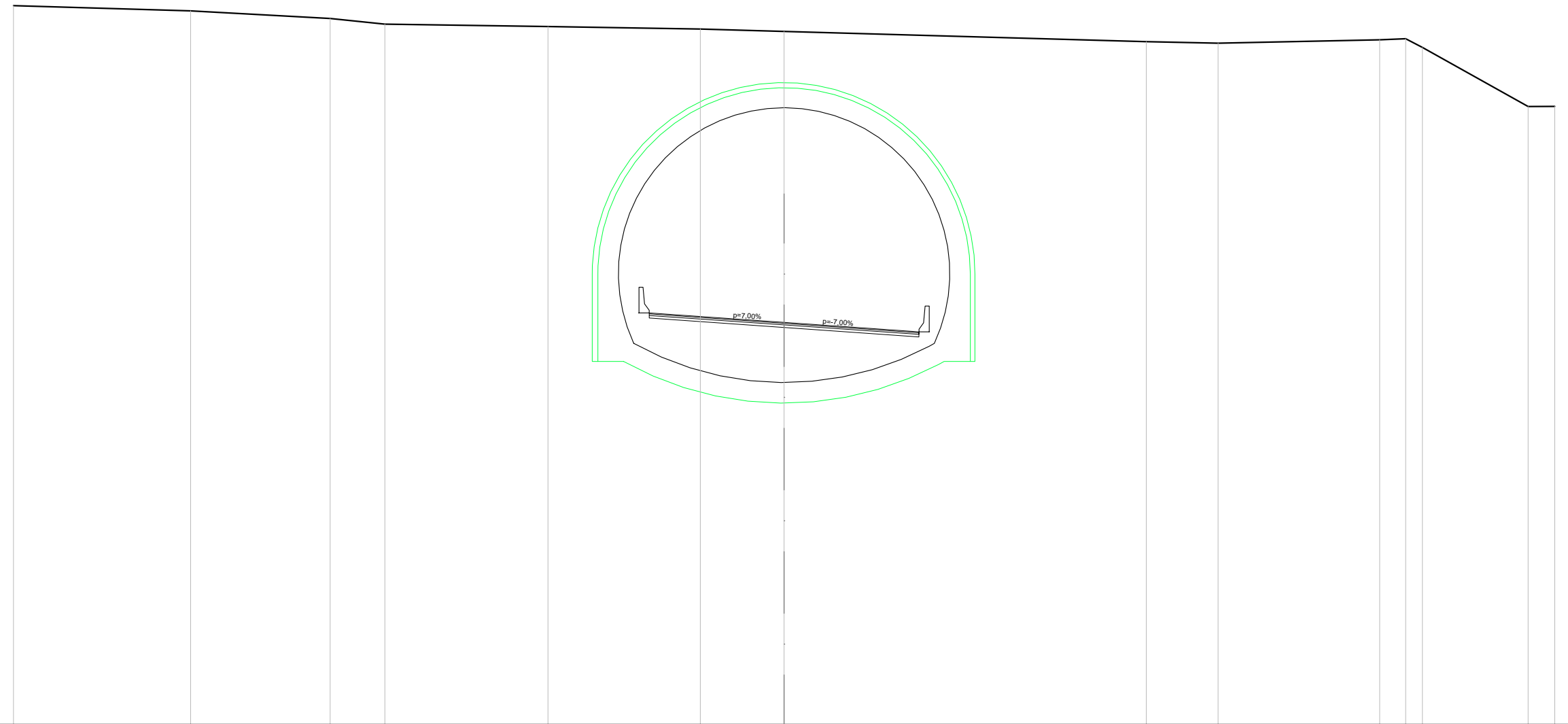


SCALA 1:200

Q.R. 455,000

QUOTE PROGETTO STRATO SUP.																		
QUOTE TERRENO	-479,44	-478,90	-478,42	-478,46	-477,27	-476,83	-476,23	-476,23	-476,13	-476,11	-476,15	-476,18	-476,68	-476,51	-476,48	-476,60	-476,54	-476,53
DISTANTE PARZIALI STRATO SUP.																		
DISTANZE PROGETTO STRATO SUP.																		
DISTANZE TERRENO	-30,00	-15,34	-9,82	-2,69	0,00	1,00	1,61	2,83	3,60	6,41	6,88	7,16	11,09	12,97	16,95	23,85	28,29	30,00

SEZIONE N. 10
 PROGRESSIVA 180,000
 QUOTA PROGETTO 470,640

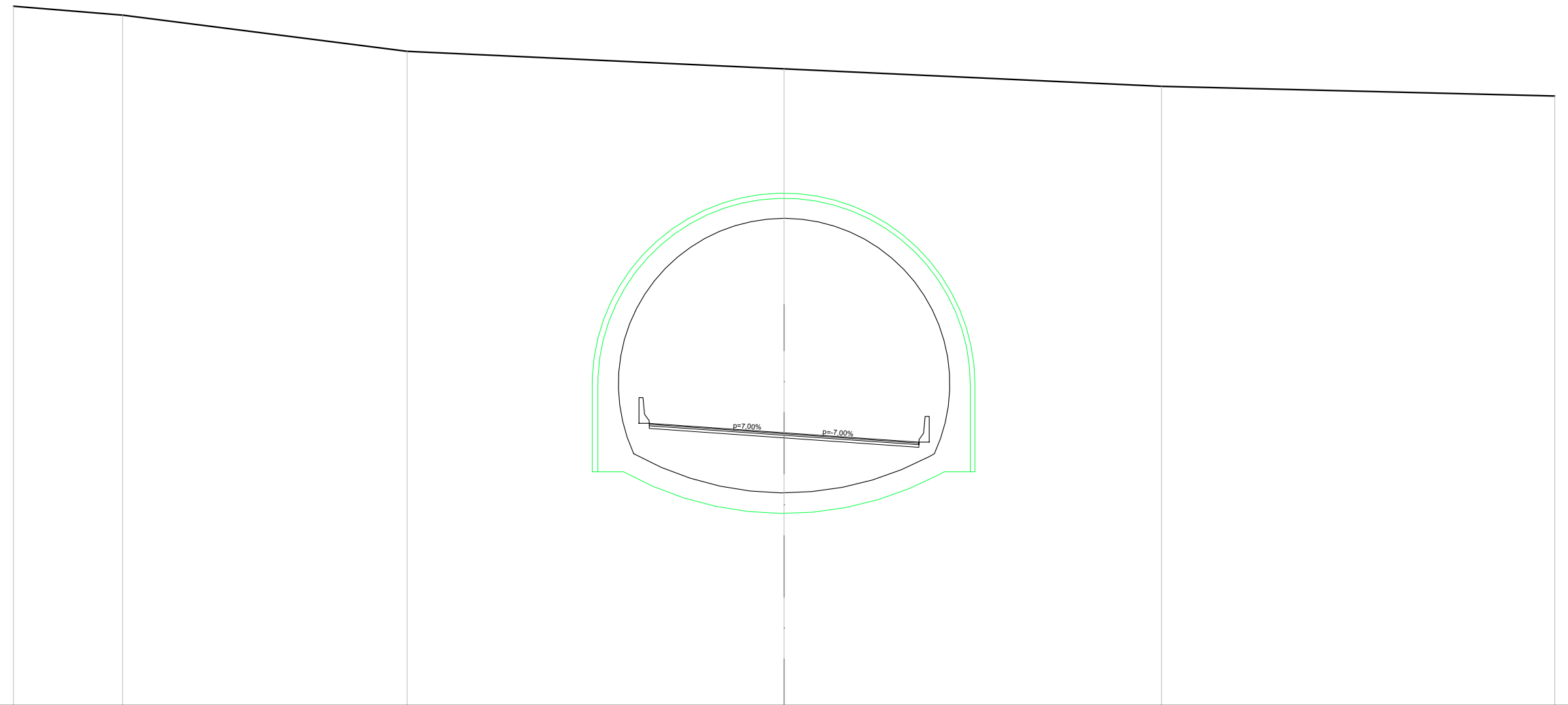


SCALA 1:200

Q.R. 455,000

QUOTE PROGETTO STRATO SUP.																
QUOTE TERRENO	-482,96	-482,76	-482,46	-482,24	-482,15	-482,05	-481,96		-481,56	-481,50		-481,63	-481,68	-481,34	-479,04	-479,04
DISTANTE PARZIALI STRATO SUP.																
DISTANZE PROGETTO STRATO SUP.																
DISTANZE TERRENO	-30,00	-23,10	-17,67	-15,54	-9,19	-3,26	0,00		-14,10	-16,89		-23,19	-24,20	-24,85	-28,96	-30,00

SEZIONE N. 11
 PROGRESSIVA 200,000
 QUOTA PROGETTO 470,615

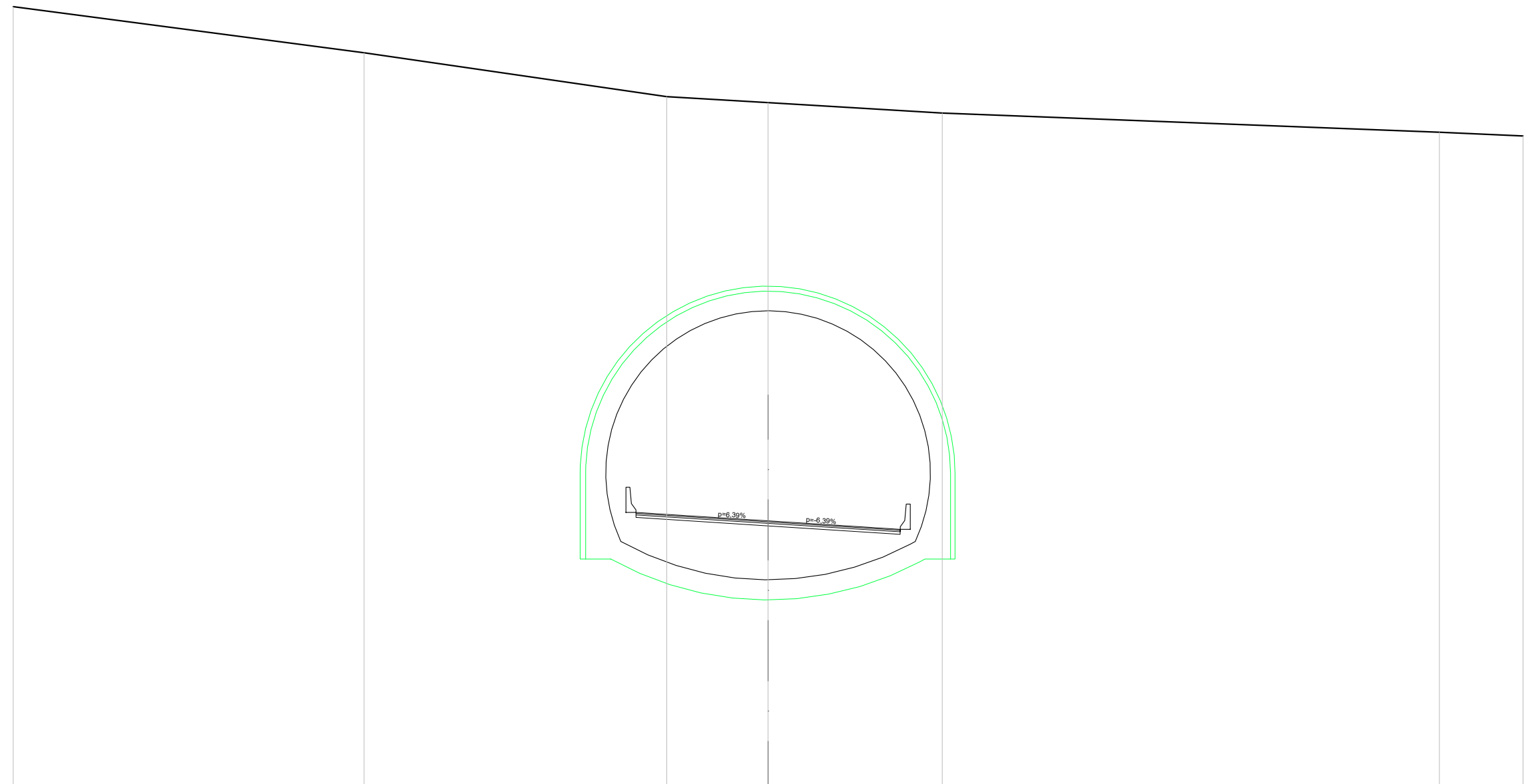


SCALA 1:200

Q.R. 460,000

QUOTE PROGETTO STRATO SUP.						
QUOTE TERRENO	-487,22	-486,88	-485,47	-484,79	-484,11	-483,73
DISTANTE PARZIALI STRATO SUP.						
DISTANZE PROGETTO STRATO SUP.						
DISTANZE TERRENO	-30,00	-25,75	-14,67	0,00	-14,09	-30,00

SEZIONE N. 12
 PROGRESSIVA 220,000
 QUOTA PROGETTO 470,523

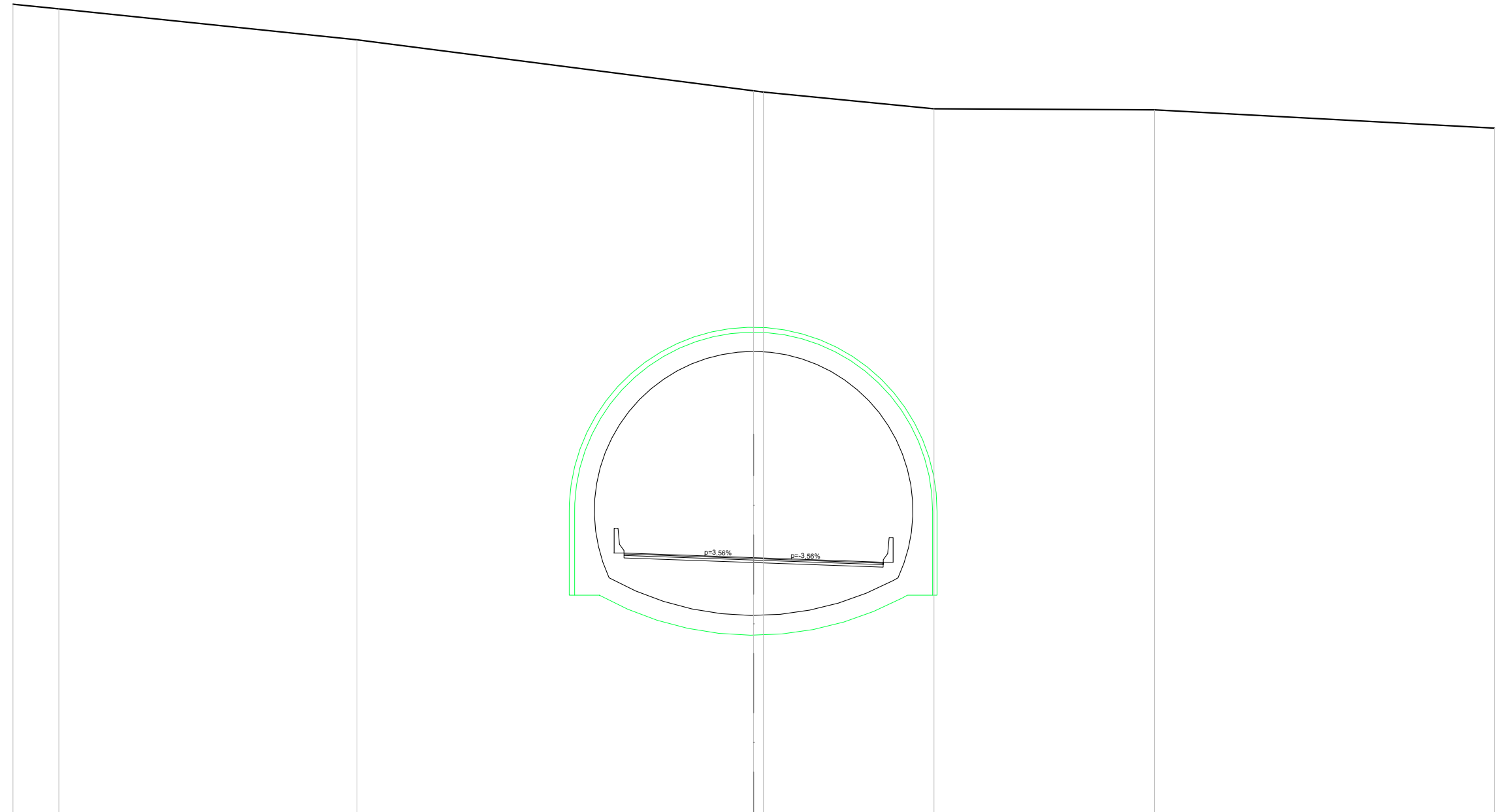


SCALA 1:200

Q.R. 460,000

QUOTE PROGETTO STRATO SUP.								
QUOTE TERRENO	-489,96	-489,13	-487,38	-487,14	-486,73		-485,97	-485,82
DISTANTE PARZIALI STRATO SUP.								
DISTANZE PROGETTO STRATO SUP.								
DISTANZE TERRENO	-30,00	-16,06	-4,03	0,00	-6,92		-26,68	-30,00

SEZIONE N. 13
 PROGRESSIVA 240,000
 QUOTA PROGETTO 470,365

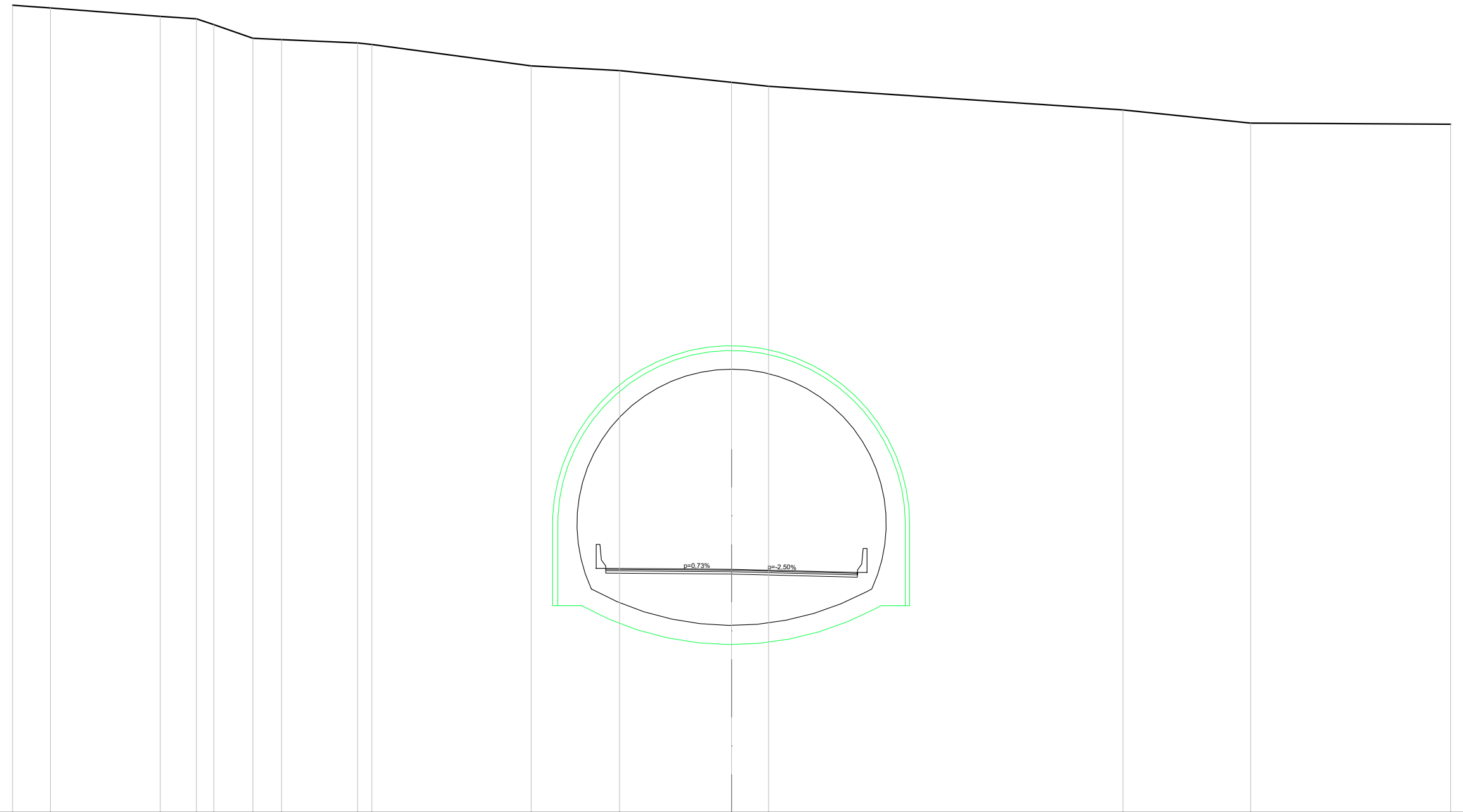


SCALA 1:200

Q.R. 460,000

QUOTE PROGETTO STRATO SUP.													
QUOTE TERRENO	-482,77	-482,59		-491,33		-489,27	-489,21		-488,54		-488,49		-487,76
DISTANTE PARZIALI STRATO SUP.													
DISTANZE PROGETTO STRATO SUP.													
DISTANZE TERRENO	-30,00	-28,14		-16,07		0,00	0,40		7,30		16,24		30,00

SEZIONE N. 14
 PROGRESSIVA 260,000
 QUOTA PROGETTO 470,139

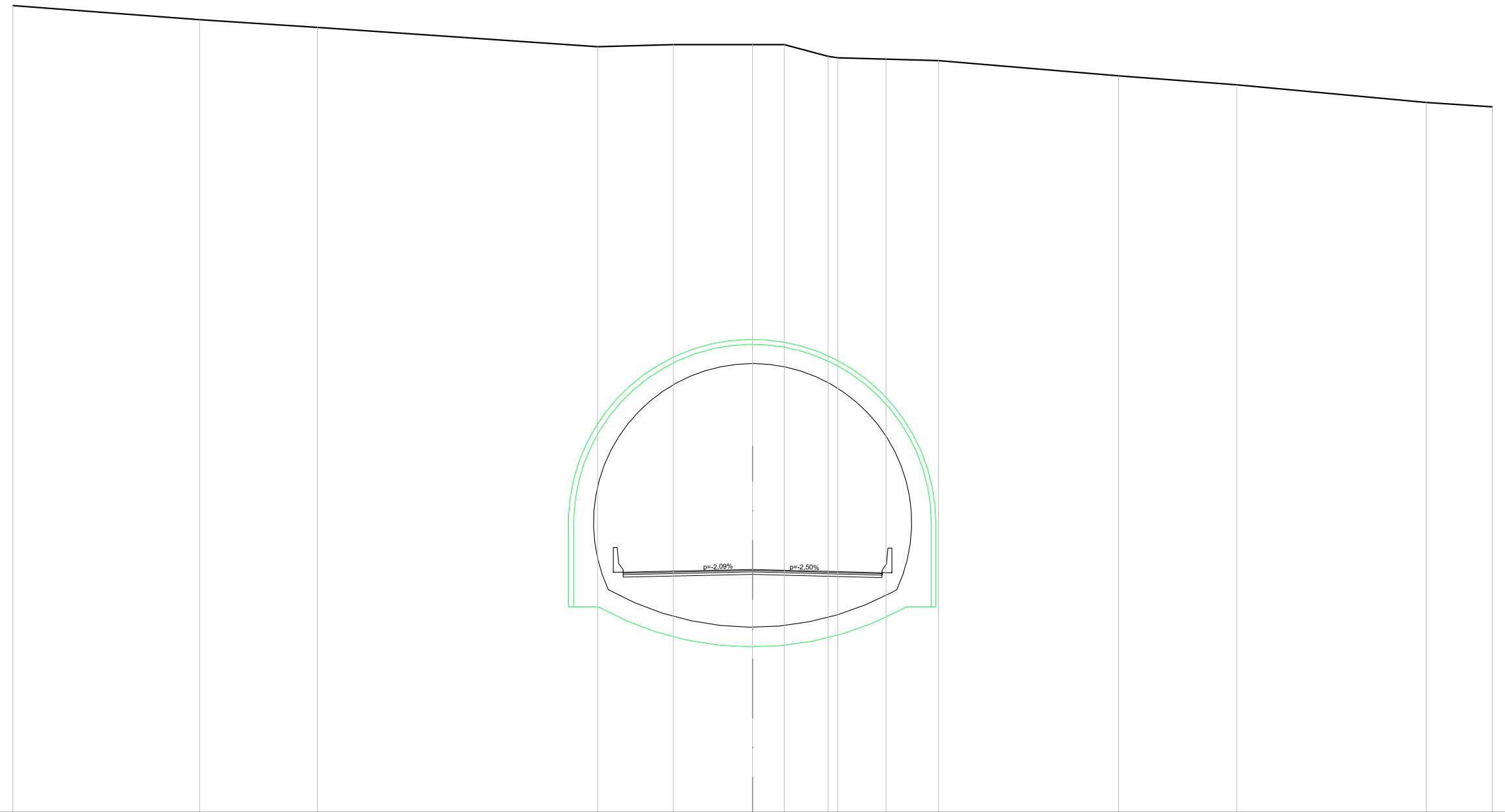


SCALA 1:200

Q.R. 460,000

QUOTE PROGETTO STRATO SUP.																
QUOTE TERRENO	-493,68	-493,56	-493,21	-493,11	-492,87	-492,30	-492,24	-492,10	-492,04	-491,15	-490,95	-490,46	-490,30	-489,31	-488,76	-488,71
DISTANTE PARZIALI STRATO SUP.																
DISTANZE PROGETTO STRATO SUP.																
DISTANZE TERRENO	-30,00	-28,42	-23,84	-22,33	-21,60	-19,97	-18,77	-15,60	-15,01	-8,36	-4,68	0,00	1,55	16,33	21,66	30,00

SEZIONE N. 15
 PROGRESSIVA 280,000
 QUOTA PROGETTO 469,848

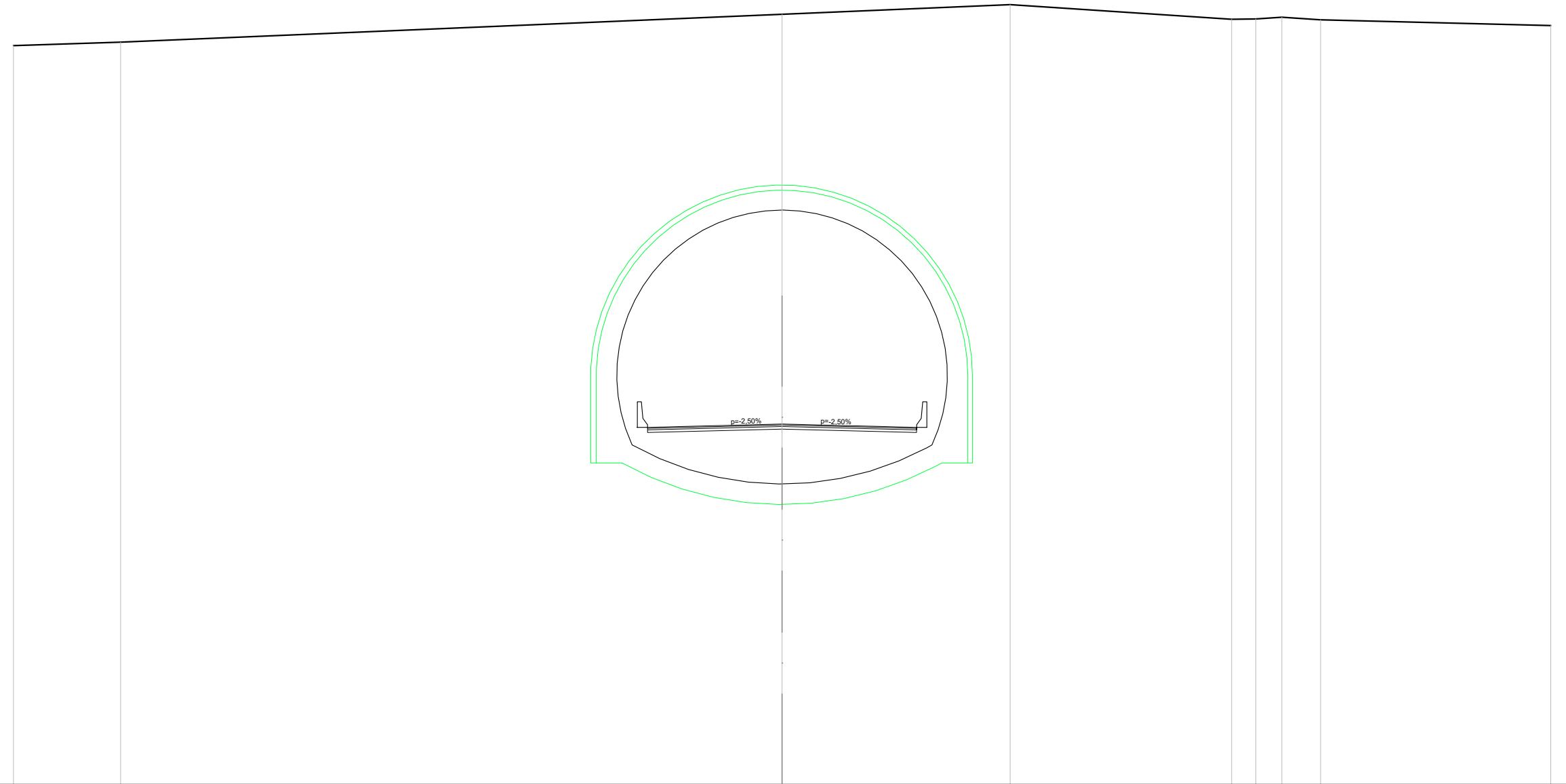


SCALA 1:200

Q.R. 460,000

QUOTE PROGETTO STRATO SUP.																	
QUOTE TERRENO	-492,72	-492,14	-491,83		-491,05	-491,13	-491,13	-491,13	-490,66	-490,60	-490,54	-490,49		-489,87	-489,51	-488,79	-488,61
DISTANTE PARZIALI STRATO SUP.																	
DISTANZE PROGETTO STRATO SUP.																	
DISTANZE TERRENO	-30,00	-22,43	-17,65		-6,29	-3,21	0,00	1,28	3,06	3,45	5,41	7,54		14,85	19,64	27,32	30,00

SEZIONE N. 17
 PROGRESSIVA 320,000
 QUOTA PROGETTO 469,064

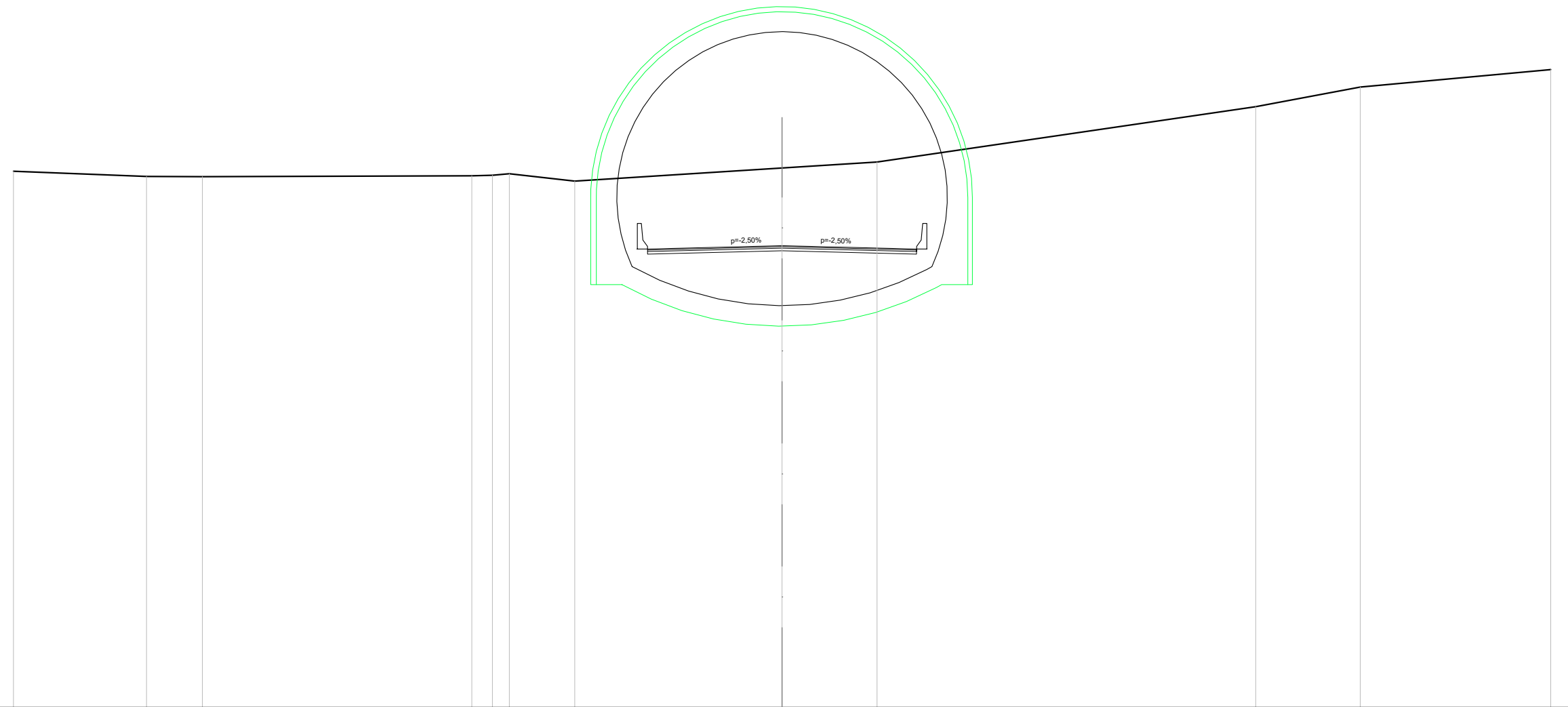


SCALA 1:200

Q.R. 455,000

QUOTE PROGETTO STRATO SUP.													
QUOTE TERRENO	-483,83	-483,97			-485,06		-485,43		-484,86	-484,87	-484,94	-484,84	-484,62
DISTANTE PARZIALI STRATO SUP.													
DISTANZE PROGETTO STRATO SUP.													
DISTANZE TERRENO	-30,00	-25,82			0,00		8,90		17,55	18,49	19,51	21,02	30,00

SEZIONE N. 19
 PROGRESSIVA 360,000
 QUOTA PROGETTO 468,014



SCALA 1:200

Q.R. 450,000

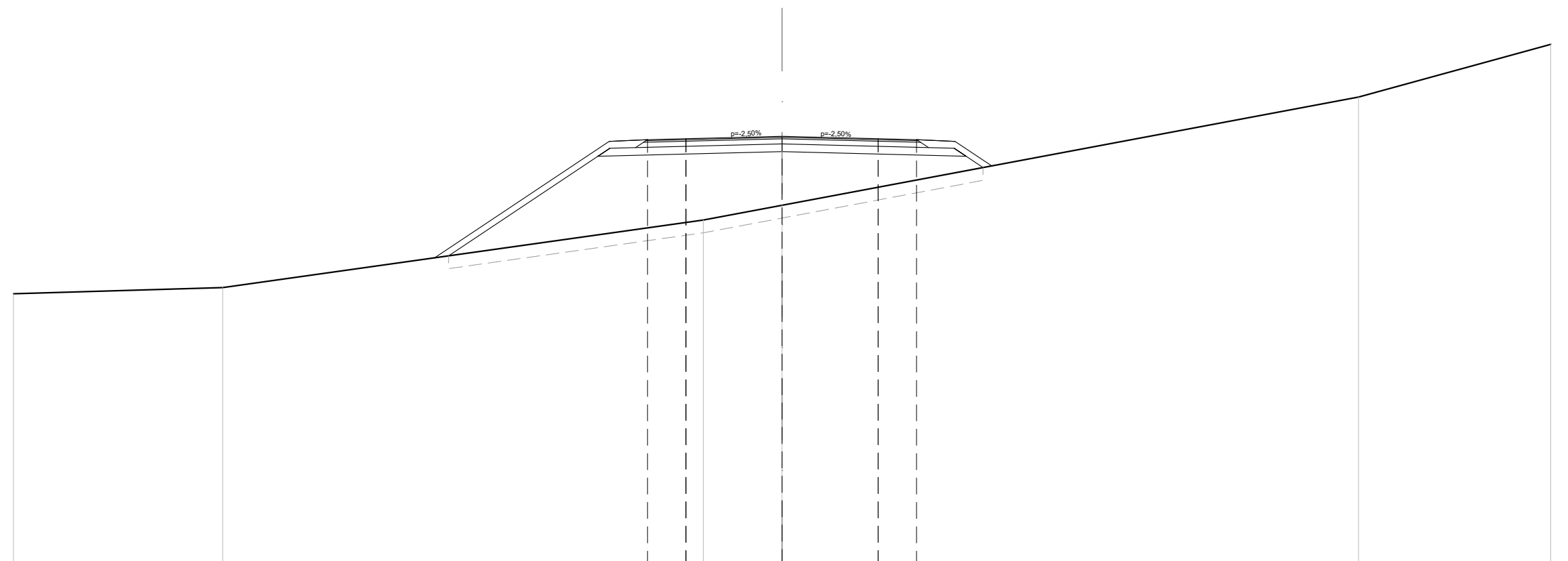
QUOTE PROGETTO STRATO SUP.															
QUOTE TERRENO	-470,92	-470,71	-470,71		-470,74	-470,76	-470,82	-470,53		-471,04	-471,28		-473,43	-474,20	-474,88
DISTANTE PARZIALI STRATO SUP.															
DISTANZE PROGETTO STRATO SUP.															
DISTANZE TERRENO	-30,00	-24,81	-22,62		-12,11	-11,30	-10,64	-8,09		0,00	-3,71		-18,49	-22,57	-30,00

SCAVI E BONIFICHE	
SCOTICO	20,859 m
RILEVATI	
RILEVATO	47,937 m ²
TERRENO VEGETALE	12,923 m
SOVRASTRUTTURA STRADALE	
STRATO DI USURA	10,500 m
STRATO DI BINDER	10,625 m
STRATO DI BASE	10,812 m
STRATO DI FONDAZIONE	4,171 m ²

SEZIONE N. 21
 PROGRESSIVA 400,000
 QUOTA PROGETTO 466,698

SCALA 1:200

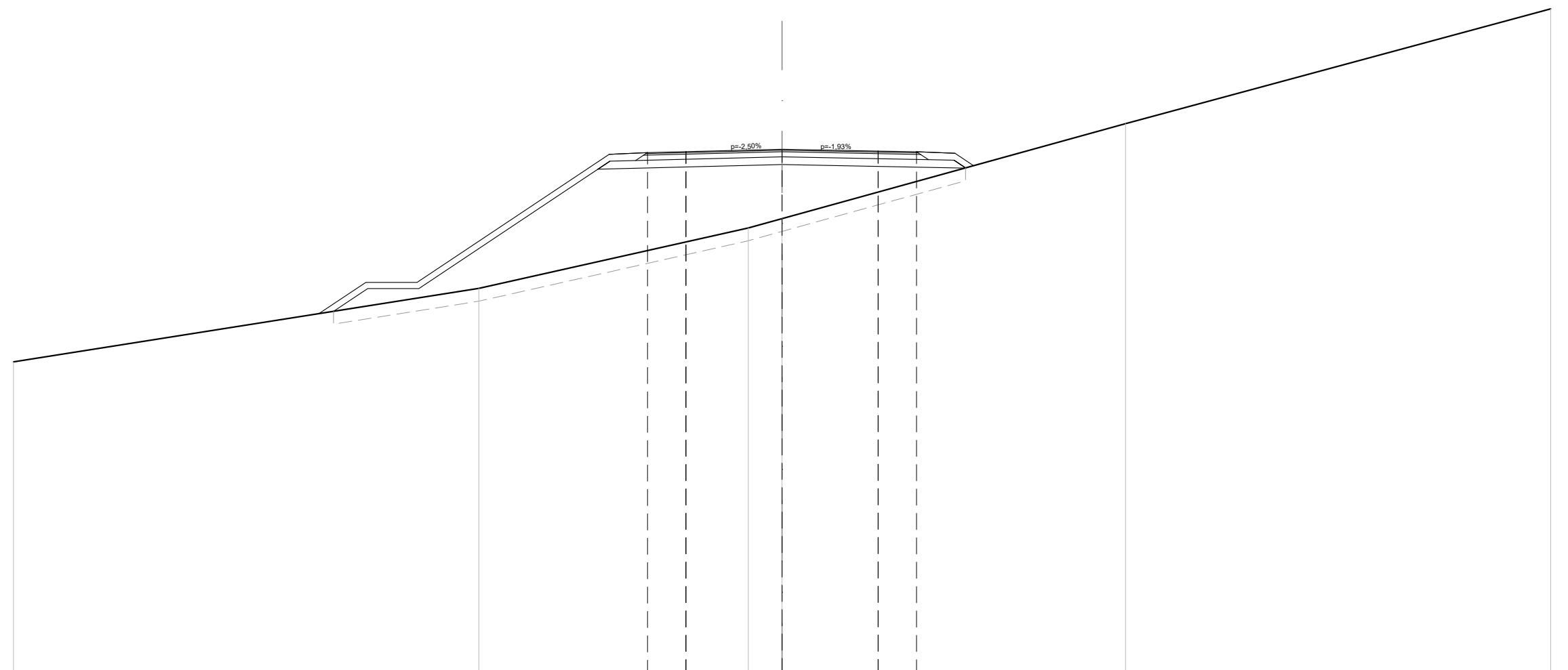
Q.R. 450,000



QUOTE PROGETTO STRATO SUP.				-461,95		-466,50	-466,57	-466,60	-466,70	-466,60	-466,57	-466,50	-465,54		
QUOTE TERRENO	-460,55		-460,79					-463,43	-464,01					-466,23	-470,29
DISTANTE PARZIALI STRATO SUP.				0,00		6,82	1,50	1,50	3,75		3,75	1,50	1,50	1,44	
DISTANZE PROGETTO STRATO SUP.				-13,57		-6,75	-5,25	-3,75	0,00		-3,75	-5,25	-6,75	-8,19	
DISTANZE TERRENO	-30,00		-21,83		-13,57	-6,75	-5,25	-3,08	0,00		-5,25	-6,75	-8,19		-22,50

SCAVI E BONIFICHE	
STERRO	0,000 m ²
SCOTICO	24,643 m
RILEVATI	
RILEVATO	56,365 m ²
TERRENO VEGETALE	17,086 m
SOVRASTRUTTURA STRADALE	
STRATO DI USURA	10,500 m
STRATO DI BINDER	10,624 m
STRATO DI BASE	10,810 m
STRATO DI FONDAZIONE	4,169 m ²

SEZIONE N. 23
 PROGRESSIVA 440,000
 QUOTA PROGETTO 465,398



SCALA 1:200

Q.R. 445,000

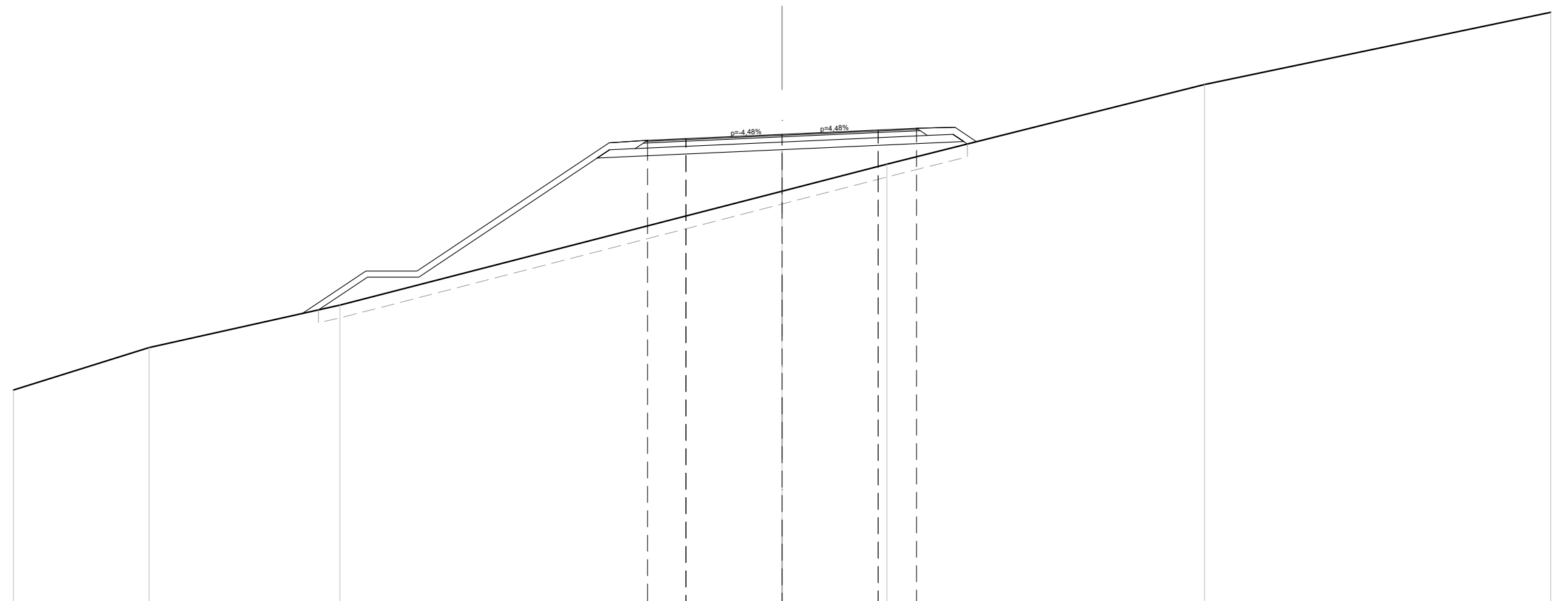
QUOTE PROGETTO STRATO SUP.			-458,98	-460,20	-460,20			-465,20	-465,27	-465,30		-465,40		-465,33	-465,30	-465,24	-464,75			
QUOTE TERRENO	-457,10						459,96					462,32	462,69					466,39	470,88	
DISTANTE PARZIALI STRATO SUP.			0,00	1,83	2,00			7,50	1,50	1,50		3,75		3,75	1,50	1,50	0,73			
DISTANZE PROGETTO STRATO SUP.			-18,08	-16,25	-14,25			-6,75	-5,25	-3,75		0,00		-3,75	-5,25	-6,75	-7,48			
DISTANZE TERRENO	-30,00		-18,08	-16,25	-14,25		-11,83	-6,75	-5,25			-1,32	0,00		-5,25	-6,75	-7,48		-13,41	-30,00

SCAVI E BONIFICHE	
SCOTICO	25,331 m
RILEVATI	
RILEVATO	49,971 m ²
TERRENO VEGETALE	18,007 m
SOVRASTRUTTURA STRADALE	
STRATO DI USURA	10,500 m
STRATO DI BINDER	10,620 m
STRATO DI BASE	10,801 m
STRATO DI FONDAZIONE	4,157 m ²

SEZIONE N. 28
 PROGRESSIVA 540,000
 QUOTA PROGETTO 463,315

SCALA 1:200

Q.R. 445,000

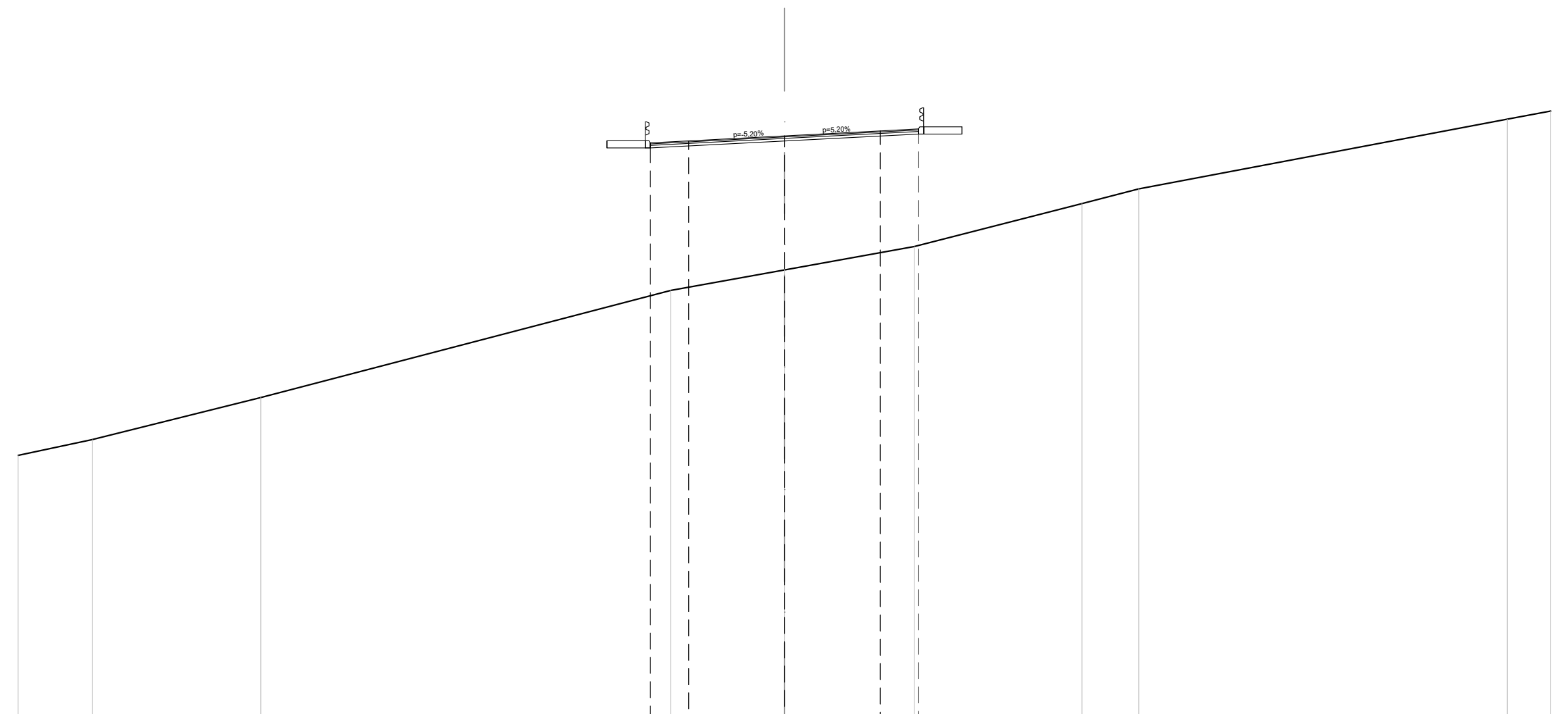


QUOTE PROGETTO STRATO SUP.				-456.33	-457.98	-457.98			-462.98	-463.08	-463.15		-463.32		-463.48	-463.55	-463.59	-463.03	
QUOTE TERRENO	-453.34	-455.00		-456.65									-461.10		-462.15			-465.26	-465.07
DISTANTE PARZIALI STRATO SUP.			0.00	2.48	2.00			7.50	1.50	1.50		3.75		3.75	1.50	1.50	0.84		
DISTANZE PROGETTO STRATO SUP.			-18.73	-16.25	-14.25			-6.75	-5.25	-3.75		0.00		-3.75	-5.25	-6.75	-7.59		
DISTANZE TERRENO	-30.00	-24.70	-18.73	-17.26	-16.25	-14.25		-6.75	-5.25	-3.75		0.00		-4.09	-5.25	-6.75	-7.59	-16.49	-30.00

SEZIONE N. 29
 PROGRESSIVA 560,000
 QUOTA PROGETTO 463,099

SCALA 1:200

Q.R. 440,000

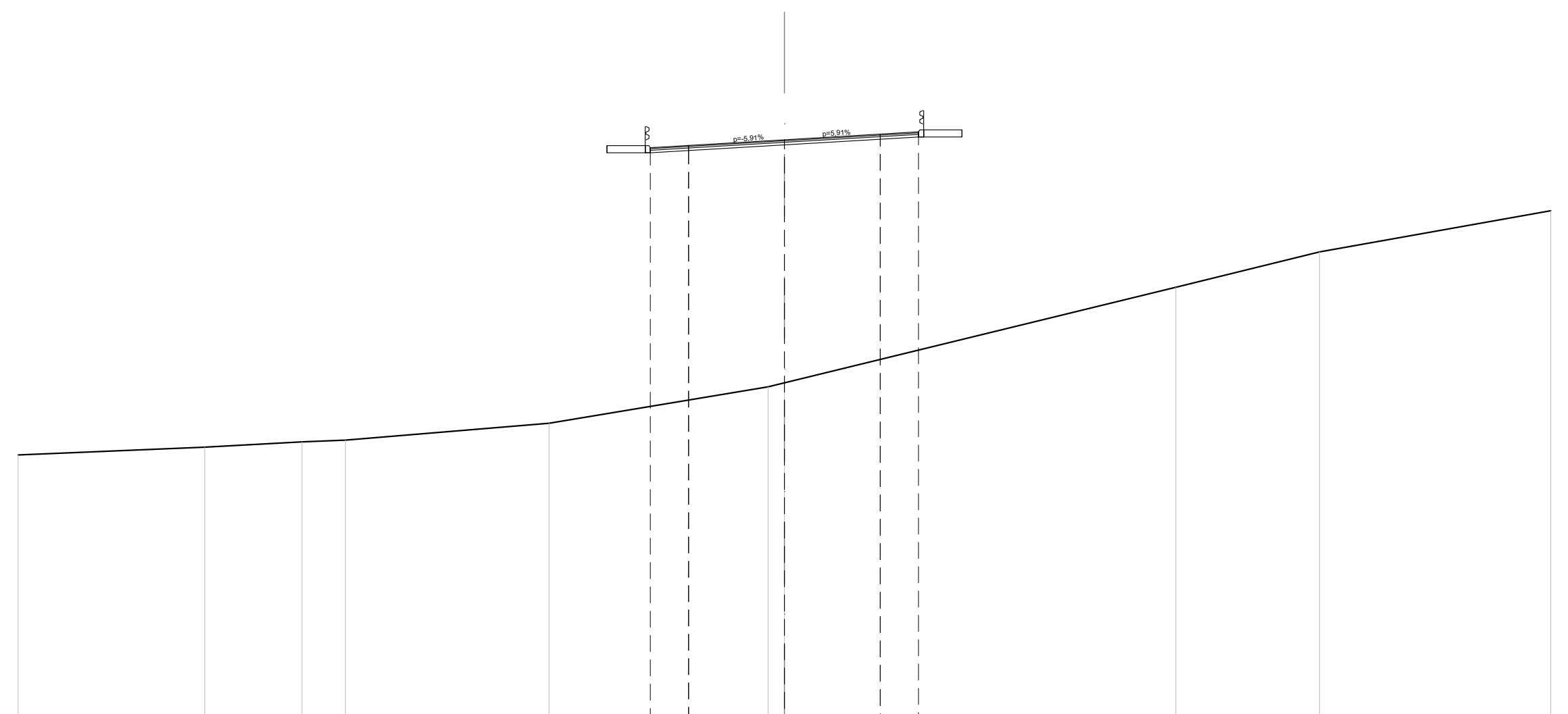


QUOTE PROGETTO STRATO SUP.				-462,83	-462,90	-463,10	-463,29	-463,37				
QUOTE TERRENO	-450,59	-451,21	-452,85	-457,05	-457,85	-457,85	-458,76	-460,45	-461,02	-463,75	-464,07	
DISTANTE PARZIALI STRATO SUP.				0,00	1,50	3,75	3,75	1,50				
DISTANZE PROGETTO STRATO SUP.				-5,25	-3,75	0,00	-3,75	-5,25				
DISTANZE TERRENO	-30,00	-27,10	-20,50	-4,45	0,00		-5,09		-11,65	-13,87	-28,30	-30,00

SEZIONE N. 30
 PROGRESSIVA 580,000
 QUOTA PROGETTO 462,946

SCALA 1:200

Q.R. 440,000

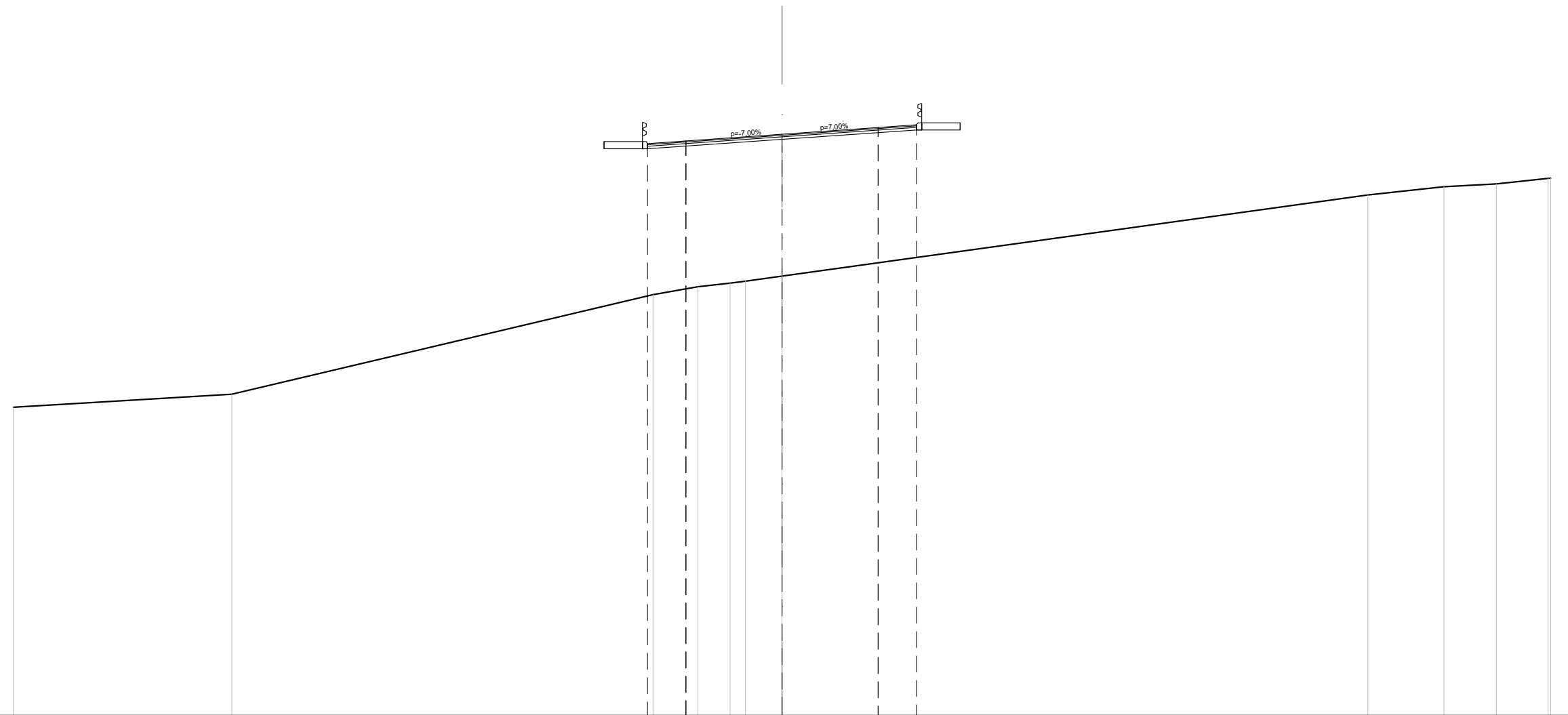


QUOTE PROGETTO STRATO SUP.						-462.64	-462.72	-462.95	-463.17	-463.26			
QUOTE TERRENO	-450.60	-450.91	-451.12	-451.18	-451.85			-453.27 -453.43			-457.17	-458.56	-460.17
DISTANTE PARZIALI STRATO SUP.						0.00	1.50	3.75	3.75	1.50			
DISTANZE PROGETTO STRATO SUP.						-5.25	-3.75	0.00	-3.75	-5.25			
DISTANZE TERRENO	-30.00	-22.69	-18.89	-17.18	-9.22			-0.64 0.00			-15.33	-20.95	-30.00

SEZIONE N. 32
 PROGRESSIVA 620,000
 QUOTA PROGETTO 462,678

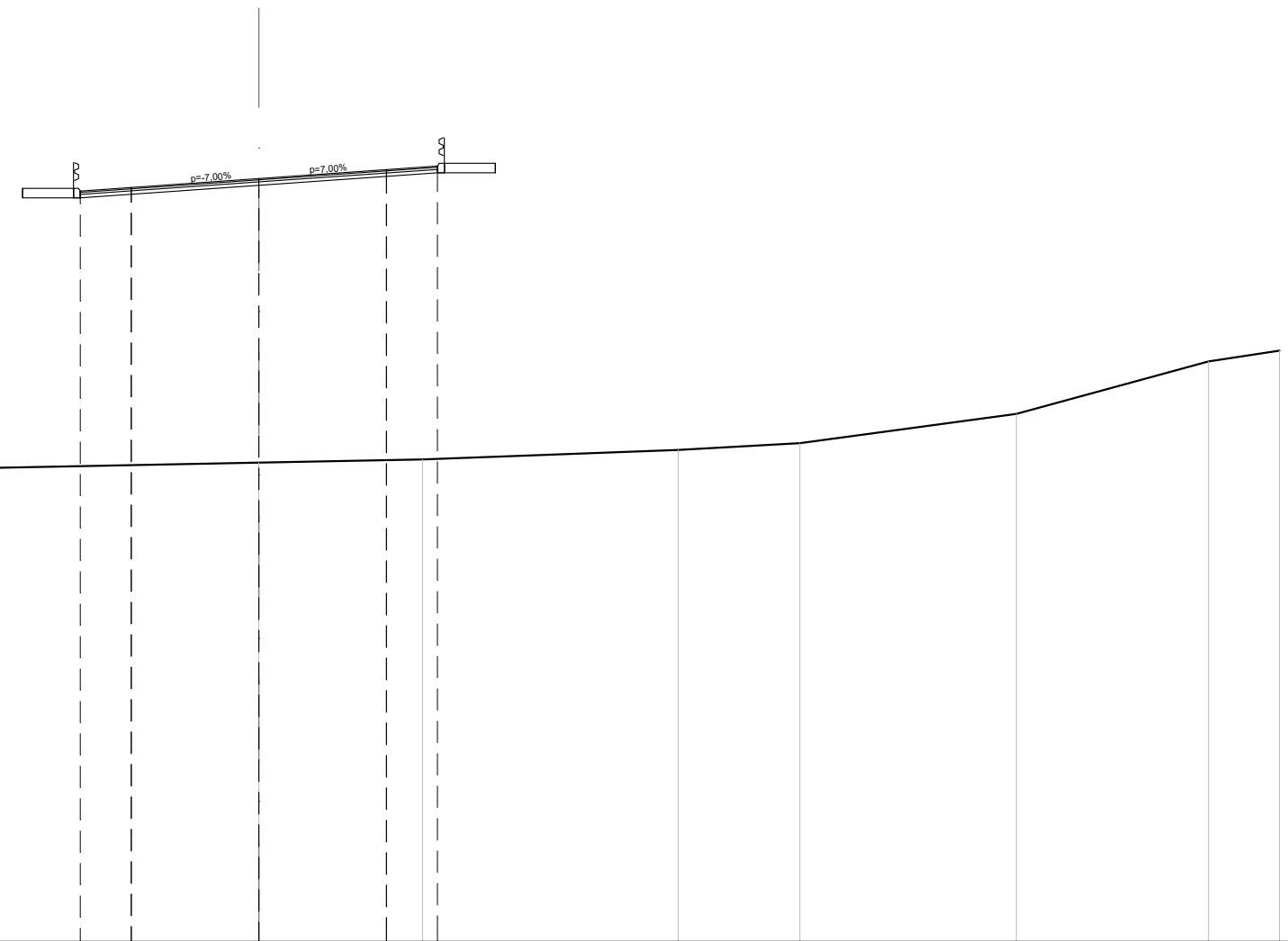
SCALA 1:200

Q.R. 440,000



QUOTE PROGETTO STRATO SUP.				-462,31	-462,42		-462,68	-462,94	-463,05					
QUOTE TERRENO	-452,03	-452,53		-456,42	-456,72	-456,87	-456,94	-457,14			-460,31	-460,63	-460,74	-460,95
DISTANTE PARZIALI STRATO SUP.				0,00	1,50		3,75	3,75	1,50					
DISTANZE PROGETTO STRATO SUP.				-5,25	-3,75		0,00	-3,75	-5,25					
DISTANZE TERRENO	-30,00	-21,48		-5,04	-3,28	-2,03	-1,43	0,00			-22,87	-25,84	-27,88	-29,90

SEZIONE N. 34
 PROGRESSIVA 660,000
 QUOTA PROGETTO 462,409



SCALA 1:200

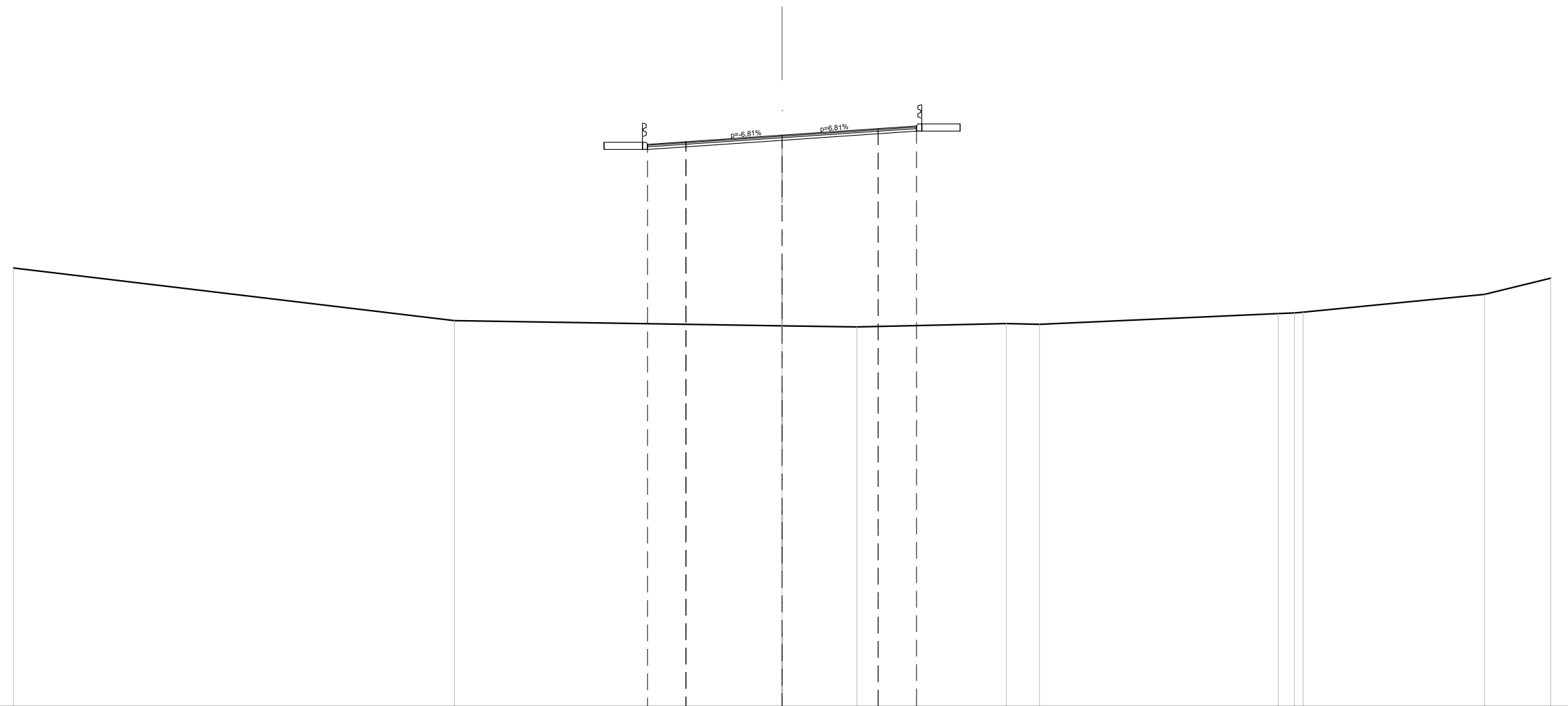
Q.R. 440,000

QUOTE PROGETTO STRATO SUP.					-462,04	-462,15	-462,41	-462,67	-462,78						
QUOTE TERRENO	-455,43	-455,30		-453,93	-453,83		-454,06	-454,16		-454,44	-454,64	-455,50	-457,04	-457,35	
DISTANTE PARZIALI STRATO SUP.						0,00	1,50	3,75	3,75	1,50					
DISTANZE PROGETTO STRATO SUP.						-5,25	-3,75	0,00	-3,75	-5,25					
DISTANZE TERRENO	-30,00	-27,71		-16,86	-11,76		0,00		-4,81		-12,33	-15,90	-22,27	-27,92	-30,00

SEZIONE N. 35
 PROGRESSIVA 680,000
 QUOTA PROGETTO 462,274

SCALA 1:200

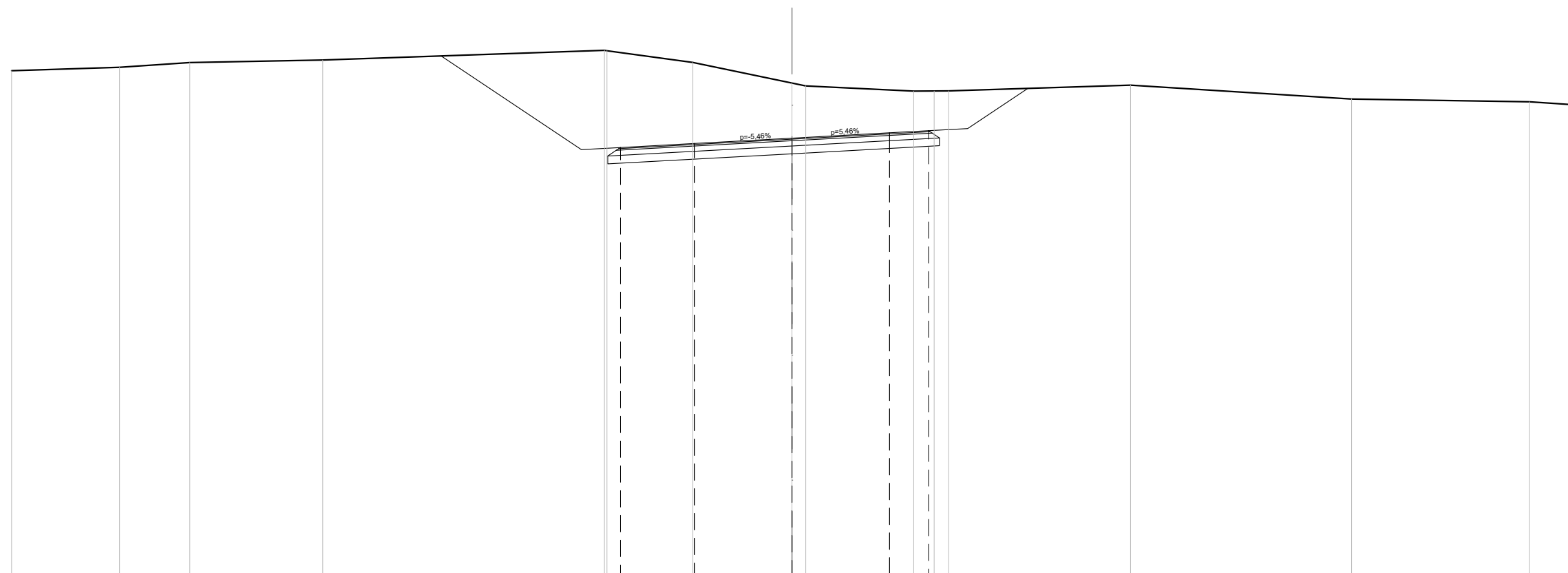
Q.R. 440,000



QUOTE PROGETTO STRATO SUP.				-461,92	-462,02	-462,27	-462,53	-462,63									
QUOTE TERRENO	-457,10		-455,04			-454,84	-454,79		-454,93	-454,90		-455,31	-455,34	-455,37		-456,07	-456,70
DISTANTE PARZIALI STRATO SUP.				0,00	1,50	3,75	3,75	1,50									
DISTANZE PROGETTO STRATO SUP.				-5,25	-3,75	0,00	3,75	5,25									
DISTANZE TERRENO	-30,00		-12,78			0,00	-2,92		-8,75	-10,05		-19,36	-20,00	-20,34		-27,42	-30,00

SCAVI E BONIFICHE	
STERRO	55,934 m ²
SOVRASTRUTTURA STRADALE	
STRATO DI USURA	11,844 m
STRATO DI BINDER	11,965 m
STRATO DI BASE	12,146 m
STRATO DI FONDAZIONE	3,825 m ²

SEZIONE N. 38
 PROGRESSIVA 740,000
 QUOTA PROGETTO 461,871



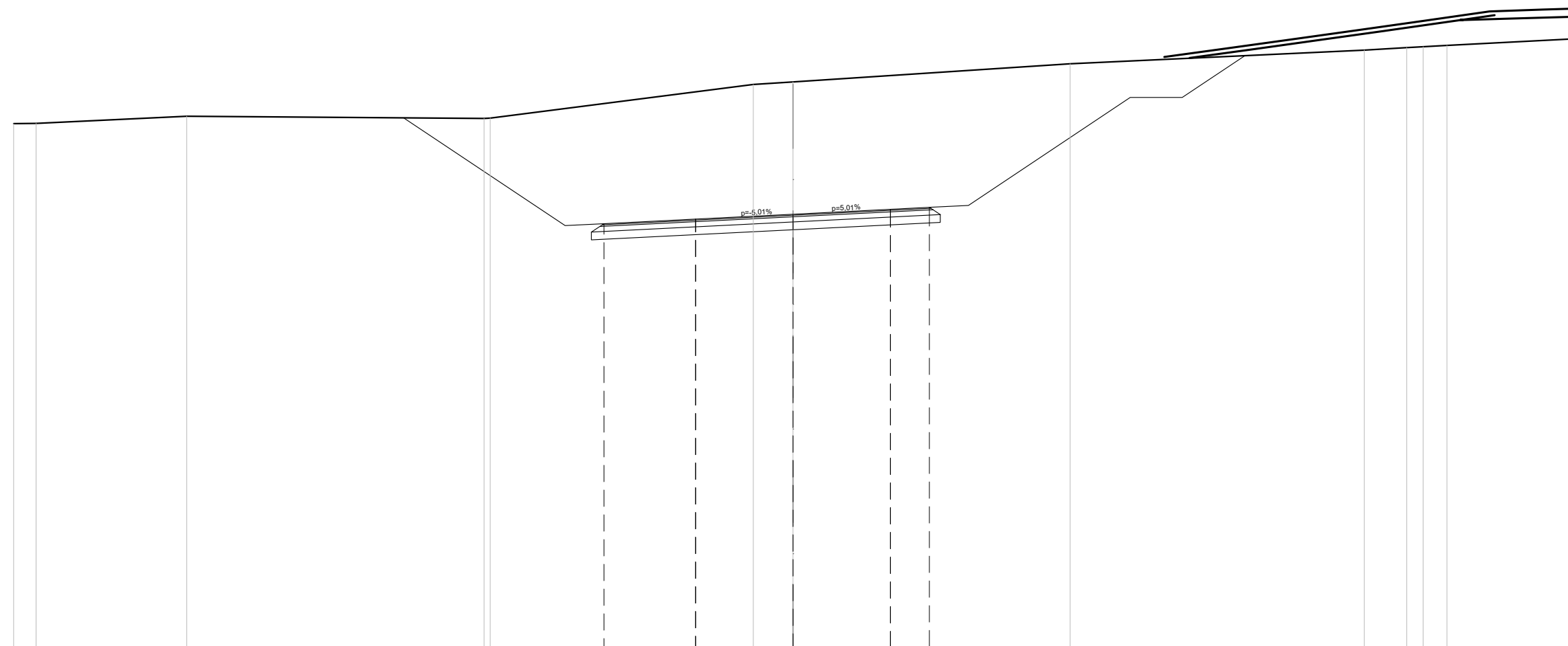
SCALA 1:200

Q.R. 445,000

QUOTE PROGETTO STRATO SUP.					461.51	461.67	461.87	462.08	462.16				
QUOTE TERRENO	464.46	464.59	464.77	464.87	465.24 465.23	464.78	463.99 463.88	463.68	463.68 463.69	463.90	463.38	463.27	463.16
DISTANTE PARZIALI STRATO SUP.					0.00	2.84	3.75	3.75	1.50				
DISTANZE PROGETTO STRATO SUP.					-6.59	-3.75	0.00	-3.75	-5.25				
DISTANZE TERRENO	-30.00	-25.85	-23.15	-18.04	-7.21 -7.11	-3.81	0.00 -0.53	-4.68	-5.46 -6.02	-13.01	-21.51	-28.35	-30.00

SCAVI E BONIFICHE	
STERRO	123,765 m ²
SOVRASTRUTTURA STRADALE	
STRATO DI USURA	12,522 m
STRATO DI BINDER	12,643 m
STRATO DI BASE	12,824 m
STRATO DI FONDAZIONE	4,028 m ²
SOVRASTRUTTURA FERROVIARIA	
BALLAST	3,551 m ²

SEZIONE N. 39
 PROGRESSIVA 760,000
 QUOTA PROGETTO 461,737



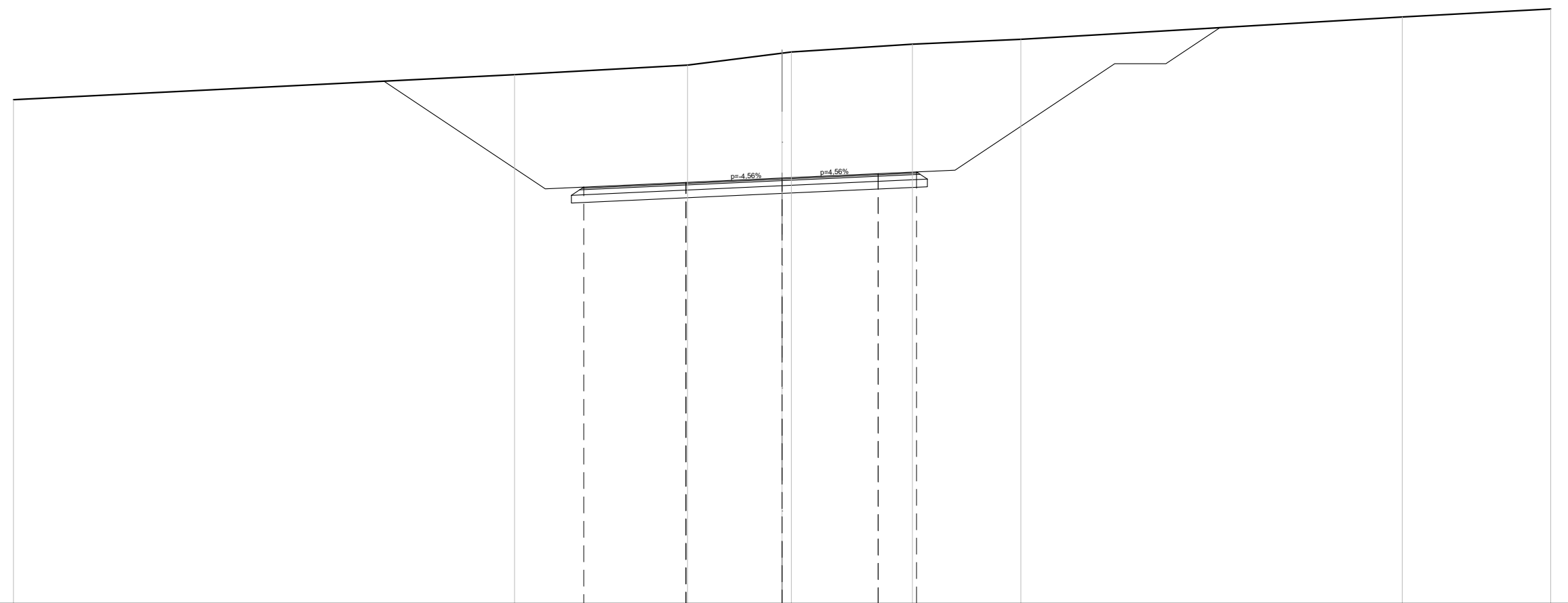
SCALA 1:200

Q.R. 445,000

QUOTE PROGETTO STRATO SUP.					461,37	461,55	461,74	461,92	462,00							
QUOTE TERRENO	465,22	465,23	465,51	465,42	465,43		466,73	466,83		467,53	466,05	466,15	466,18	466,23		466,48
DISTANTE PARZIALI STRATO SUP.						0,00	3,52	3,75	3,75	1,50						
DISTANZE PROGETTO STRATO SUP.						-7,27	-3,75	0,00	-3,75	-5,25						
DISTANZE TERRENO	-30,00	-29,13	-23,34	-11,89	-11,65		-1,53	0,00	-3,75	-5,25		-10,67				-30,00

SCAVI E BONIFICHE	
STERRO	121,511 m ²
SOVRASTRUTTURA STRADALE	
STRATO DI USURA	12,991 m
STRATO DI BINDER	13,111 m
STRATO DI BASE	13,292 m
STRATO DI FONDAZIONE	4,168 m ²

SEZIONE N. 40
 PROGRESSIVA 780,000
 QUOTA PROGETTO 461,602



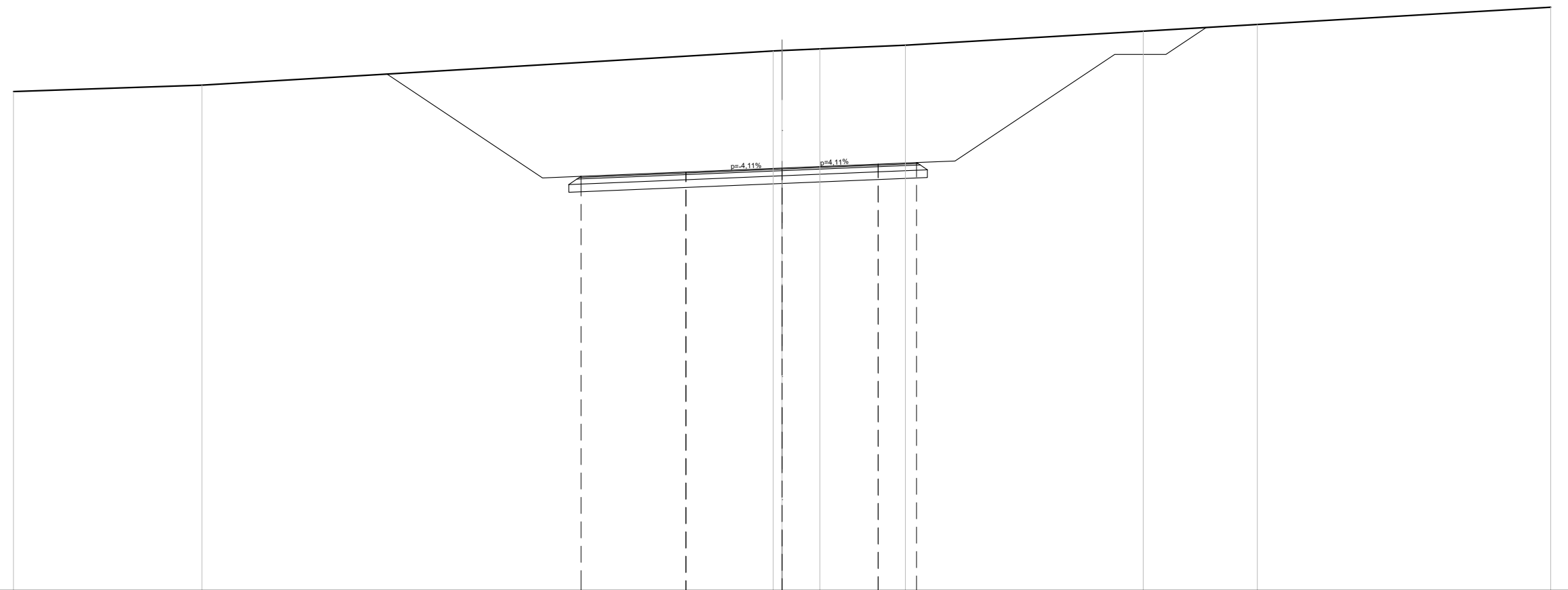
SCALA 1:200

Q.R. 445,000

QUOTE PROGETTO STRATO SUP.				-461,25	-461,43	-461,60	-461,77	-461,84				
QUOTE TERRENO	-464,66		-465,64		-466,01	-466,48	-466,52	-466,83	-467,02		-467,89	-468,20
DISTANTE PARZIALI STRATO SUP.				0,00	3,99	3,75	3,75	1,50				
DISTANZE PROGETTO STRATO SUP.				-7,74	-3,75	0,00	-3,75	-5,25				
DISTANZE TERRENO	-30,00		-10,44		-3,69	0,00	0,36	-5,09	-9,32		-24,21	-30,00

SCAVI E BONIFICHE	
STERRO	114,345 m ²
SOVRASTRUTTURA STRADALE	
STRATO DI USURA	13,096 m
STRATO DI BINDER	13,217 m
STRATO DI BASE	13,397 m
STRATO DI FONDAZIONE	4,200 m ²

SEZIONE N. 41
 PROGRESSIVA 800,000
 QUOTA PROGETTO 461,468



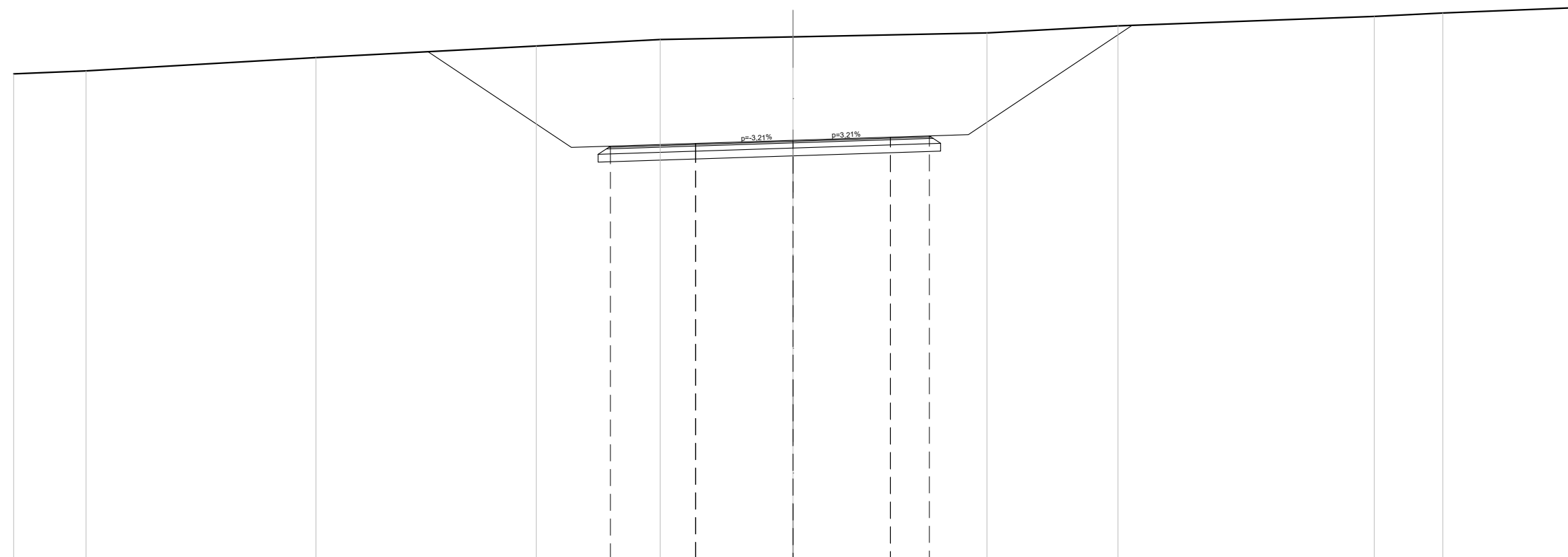
SCALA 1:200

Q.R. 445,000

QUOTE PROGETTO STRATO SUP.				-461,15	-461,31	-461,47	-461,62	-461,68				
QUOTE TERRENO	-464,45	-464,70				-466,04 -466,05	-466,12	-466,26		-466,81	-467,07	-467,74
DISTANTE PARZIALI STRATO SUP.				0,00	4,10	3,75		3,75	1,50			
DISTANZE PROGETTO STRATO SUP.				-7,85	-3,75	0,00		-3,75	-5,25			
DISTANZE TERRENO	-30,00	-22,64				-0,35 0,00	1,48	4,81		14,10	18,55	30,00

SCAVI E BONIFICHE	
STERRO	91,742 m ²
SOVRASTRUTTURA STRADALE	
STRATO DI USURA	12,279 m
STRATO DI BINDER	12,400 m
STRATO DI BASE	12,580 m
STRATO DI FONDAZIONE	3,954 m ²

SEZIONE N. 43
 PROGRESSIVA 840,000
 QUOTA PROGETTO 461,199



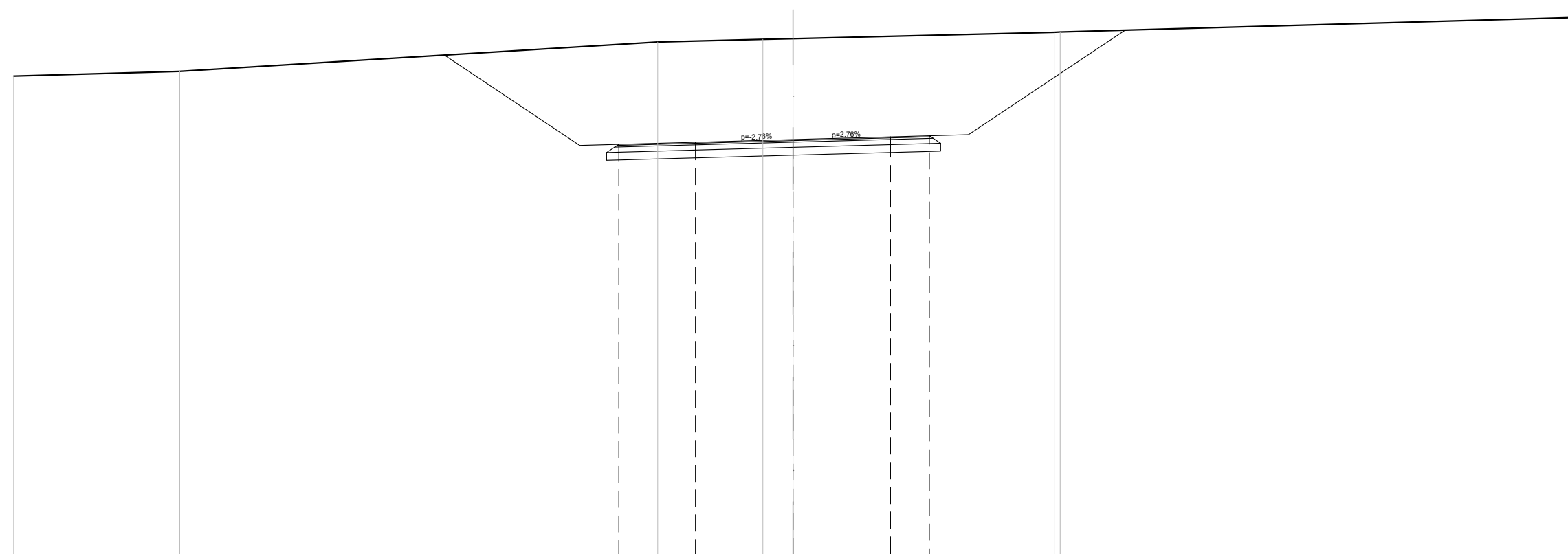
SCALA 1:200

Q.R. 445,000

QUOTE PROGETTO STRATO SUP.					-460.97	-461.08	-461.20	-461.32	-461.37					
QUOTE TERRENO	-463.75	-463.87	-464.38	-464.82	-465.07	-465.18	-465.18	-465.33	-465.60	-465.96	-466.09	-466.29		
DISTANTE PARZIALI STRATO SUP.					0.00	3.28	3.75	3.75	1.50					
DISTANZE PROGETTO STRATO SUP.					-7.03	-3.75	0.00	-3.75	-5.25					
DISTANZE TERRENO	-30.00	-27.21	-18.36	-9.88	-5.12	0.00	-7.47	-12.51	-22.37	-25.01	-30.00			

SCAVI E BONIFICHE	
STERRO	87,103 m ²
SOVRASTRUTTURA STRADALE	
STRATO DI USURA	11,958 m
STRATO DI BINDER	12,078 m
STRATO DI BASE	12,259 m
STRATO DI FONDAZIONE	3,858 m ²

SEZIONE N. 44
 PROGRESSIVA 860,000
 QUOTA PROGETTO 461,065



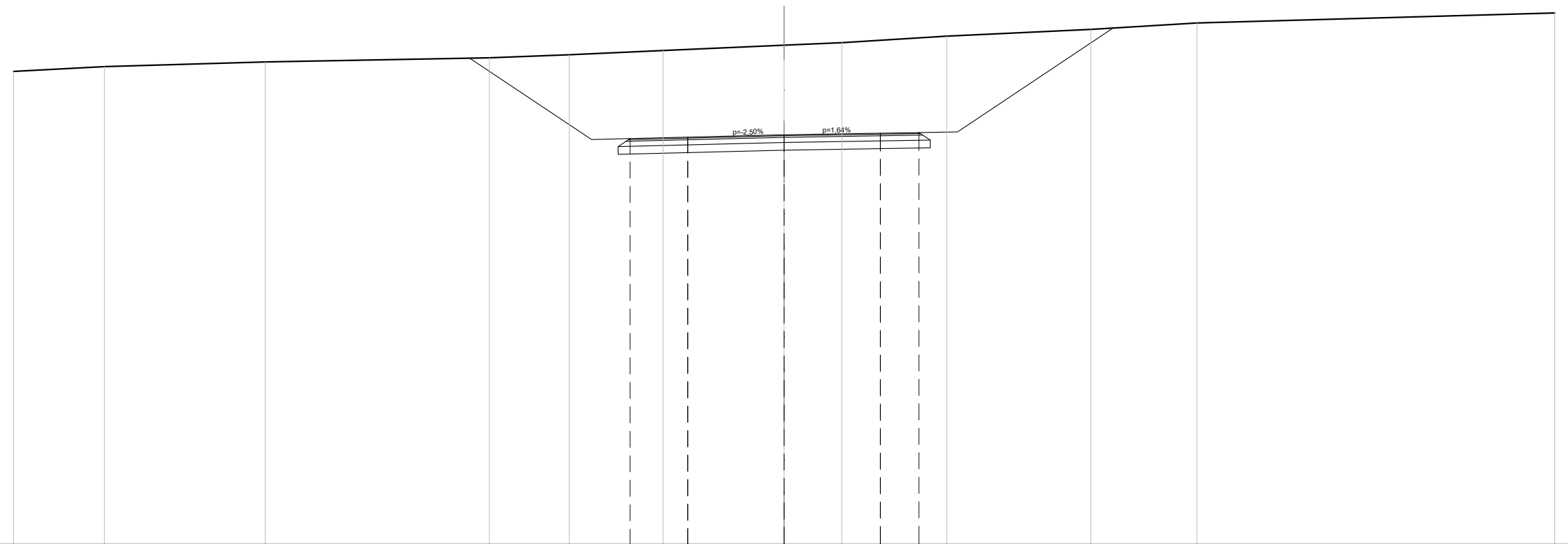
SCALA 1:200

Q.R. 445,000

QUOTE PROGETTO STRATO SUP.				-460,88	-460,96	-461,06	-461,17	-461,21			
QUOTE TERRENO	-463,51	-463,69		-464,82		-464,92	-464,95		-465,19	-465,21	-465,76
DISTANTE PARZIALI STRATO SUP.				0,00	2,96	3,75	3,75	1,50			
DISTANZE PROGETTO STRATO SUP.				-6,71	-3,75	0,00	-3,75	-5,25			
DISTANZE TERRENO	-30,00	-23,61		-5,21	-1,16	0,00	-3,75	-5,25	-10,05	-10,31	-30,00

SCAVI E BONIFICHE	
STERRO	76,244 m ²
SOVRASTRUTTURA STRADALE	
STRATO DI USURA	11,245 m
STRATO DI BINDER	11,365 m
STRATO DI BASE	11,547 m
STRATO DI FONDAZIONE	3,645 m ²

SEZIONE N. 45
 PROGRESSIVA 880,000
 QUOTA PROGETTO 460,930



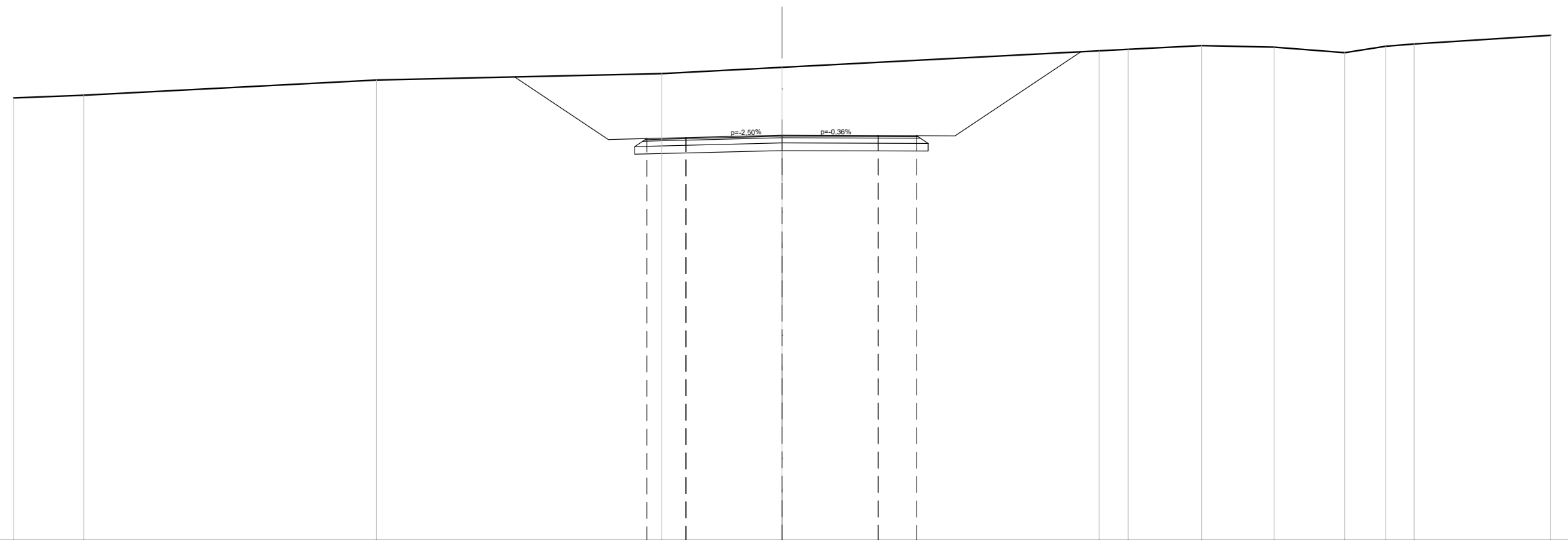
SCALA 1:200

Q.R. 445,000

QUOTE PROGETTO STRATO SUP.								460.78	460.84	460.93	460.99	461.02			
QUOTE TERRENO	463.40	463.58	463.76	463.92	464.04	464.21	464.21	464.41	464.51	464.77	465.03	465.28	465.67		
DISTANTE PARZIALI STRATO SUP.							0.00	2.24	3.75	3.75	1.50				
DISTANZE PROGETTO STRATO SUP.							-5.99	-3.75	0.00	-3.75	-5.25				
DISTANZE TERRENO	-30.00	-26.46	-20.20	-11.47	-8.36	-4.71	0.00	2.25	6.33	11.94	16.07	30.00			

SCAVI E BONIFICHE	
STERRO	55,266 m ²
SOVRASTRUTTURA STRADALE	
STRATO DI USURA	10,531 m
STRATO DI BINDER	10,654 m
STRATO DI BASE	10,837 m
STRATO DI FONDAZIONE	3,435 m ²

SEZIONE N. 46
 PROGRESSIVA 900,000
 QUOTA PROGETTO 460,796



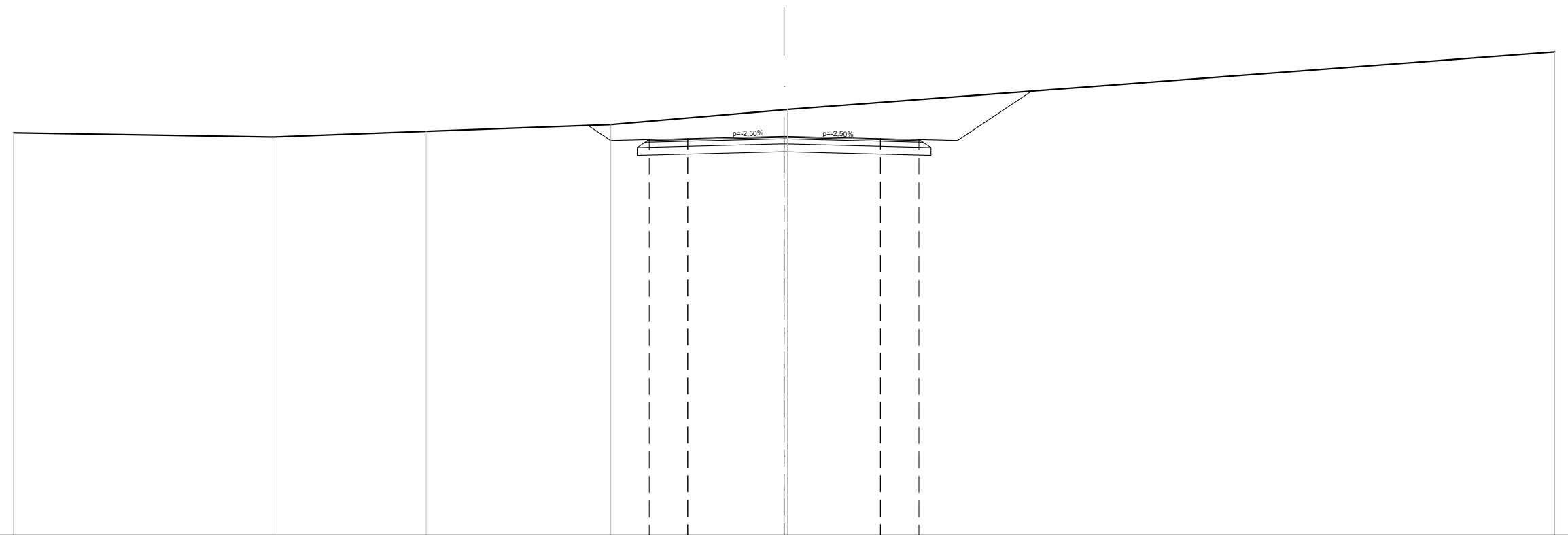
SCALA 1:200

Q.R. 445,000

QUOTE PROGETTO STRATO SUP.					-460.66	-460.70	-460.80	-460.78	-460.78										
QUOTE TERRENO	-462.25	-462.35			-462.95	-463.20	-463.44	-463.75	-463.75	-464.08	-464.14	-464.29	-464.23	-464.01	-464.26	-464.35			-464.69
DISTANTE PARZIALI STRATO SUP.						0.00	1.53	3.75	3.75	1.50									
DISTANZE PROGETTO STRATO SUP.						-5.28	-3.75	0.00	-3.75	-5.25									
DISTANZE TERRENO	-30.00	-27.25			-15.83	-4.70	0.00	-3.75	-3.75	-5.25				-21.96	-23.56	-24.67			-30.00

SCAVI E BONIFICHE	
STERRO	24,286 m ²
SOVRASTRUTTURA STRADALE	
STRATO DI USURA	10,500 m
STRATO DI BINDER	10,625 m
STRATO DI BASE	10,812 m
STRATO DI FONDAZIONE	3,430 m ²

SEZIONE N. 48
 PROGRESSIVA 940,000
 QUOTA PROGETTO 460,527



SCALA 1:200

Q.R. 445,000

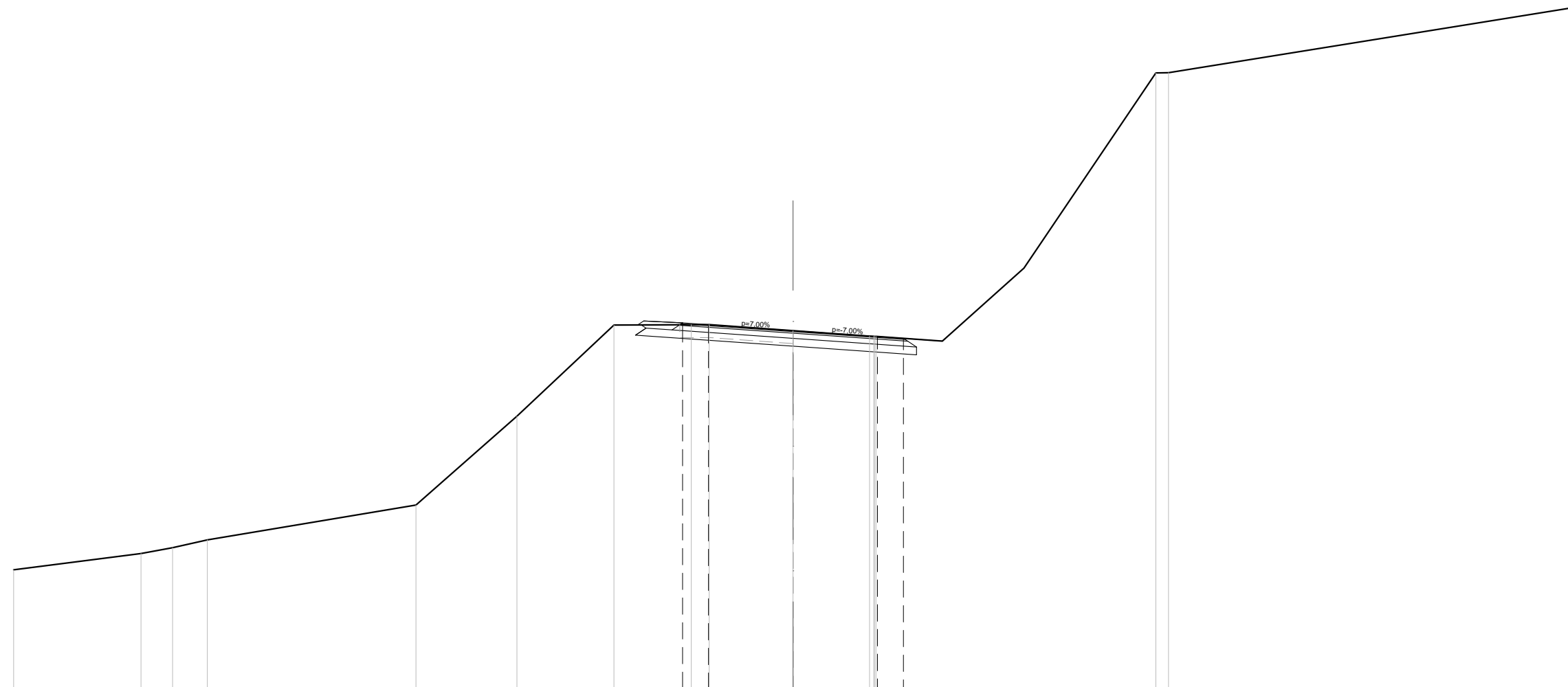
QUOTE PROGETTO STRATO SUP.					-460.40	-460.43	-460.53	-460.43	-460.40	
QUOTE TERRENO	-460.67	-460.50	-460.72	-460.98			-461.56 461.57			-463.81
DISTANTE PARZIALI STRATO SUP.					0.00	1.50	3.75	3.75	1.50	
DISTANZE PROGETTO STRATO SUP.					-5.25	-3.75	0.00	-3.75	-5.25	
DISTANZE TERRENO	-30.00	-19.90	-13.93	-6.74			0.00 0.13			-30.00

SCAVI E BONIFICHE	
RILEVATI	
TERRENO VEGETALE	1,778 m
SOVRASTRUTTURA STRADALE	
STRATO DI USURA	8,500 m
STRATO DI BINDER	8,621 m
STRATO DI BASE	8,803 m
STRATO DI FONDAZIONE	3,184 m ²

SEZIONE N. 60
 PROGRESSIVA 1183,377
 QUOTA PROGETTO 458,891

SCALA 1:200

Q.R. 445,000



QUOTE PROGETTO STRATO SUP.								459,11 459,26													
QUOTE TERRENO	449,68		450,31	450,53	450,83		452,18	455,60	459,11		459,12	459,12	458,89		458,66	458,59			468,81	468,82	471,32
DISTANTE PARZIALI STRATO SUP.									0,00 0,23		1,50	1,00	3,25		3,25	1,00					
DISTANZE PROGETTO STRATO SUP.									5,98 5,75		4,25	3,25	0,00		3,25	4,25					
DISTANZE TERRENO	30,00		25,09	23,88	22,54		14,51	10,63	6,89	5,98 5,75	4,25	3,92	3,23	0,00	2,94	3,19			13,96	14,45	30,00

