

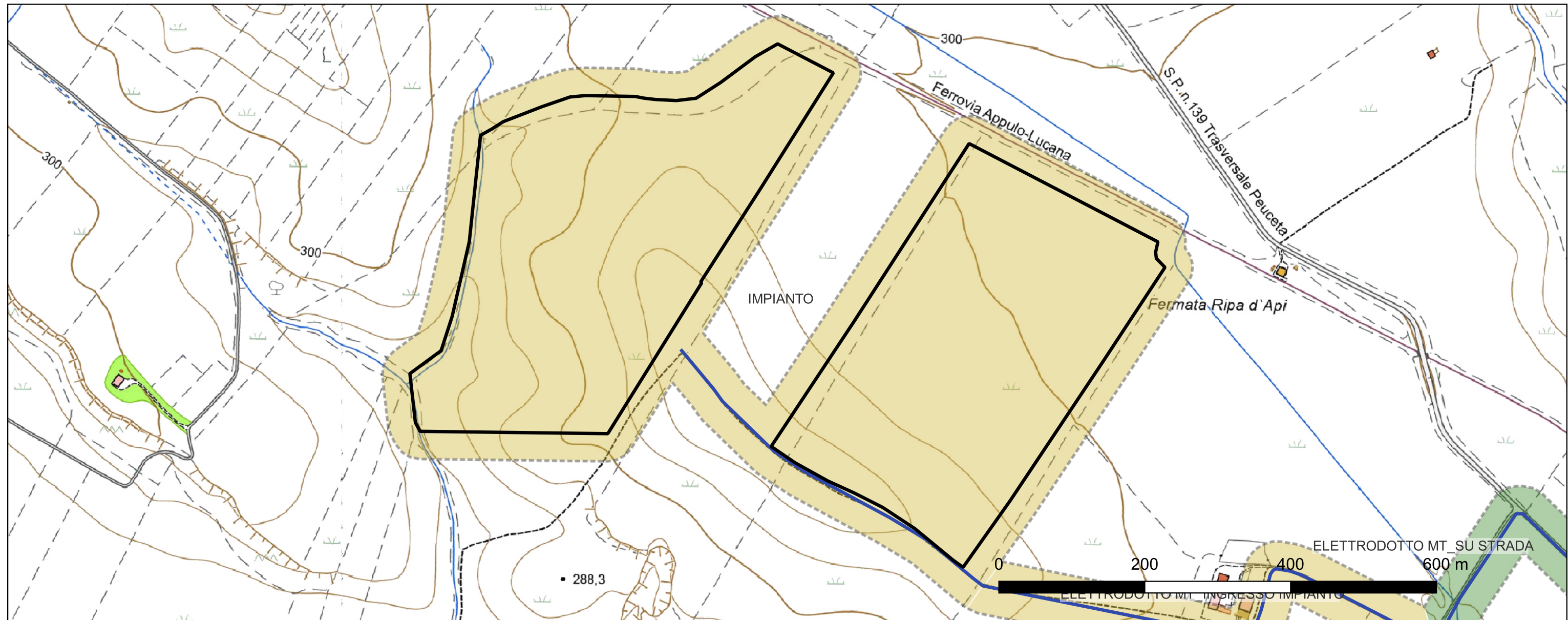
Ricognizione f23bf29fcac2437080864d74e58486d2

Unità di ricognizione IMPIANTO - Data 2023/10/18

Visibilità del suolo: 3 - MEDIA

Copertura del suolo: superficie agricola utilizzata - L'AREA DEI PANNELLI E' CARATTERIZZATA DA UNA COPERTURA DEL SUOLO MEDIA. IN ALCUNI PUNTI SI REGISTRA LA PRESENZA DI STOPPIE E TRACCE DI BRUCIATO; PROBABILE RISULTATO DELLA RECENTE RACCOLTA DEL GRANO. NELL'AREA E' PRESENTE, LUNGO IL LIMITE N, IL TRACCIATO DELLE FERROVIE APPULO-LUCANE.

Sintesi geomorfologica: PIANEGGIANTE

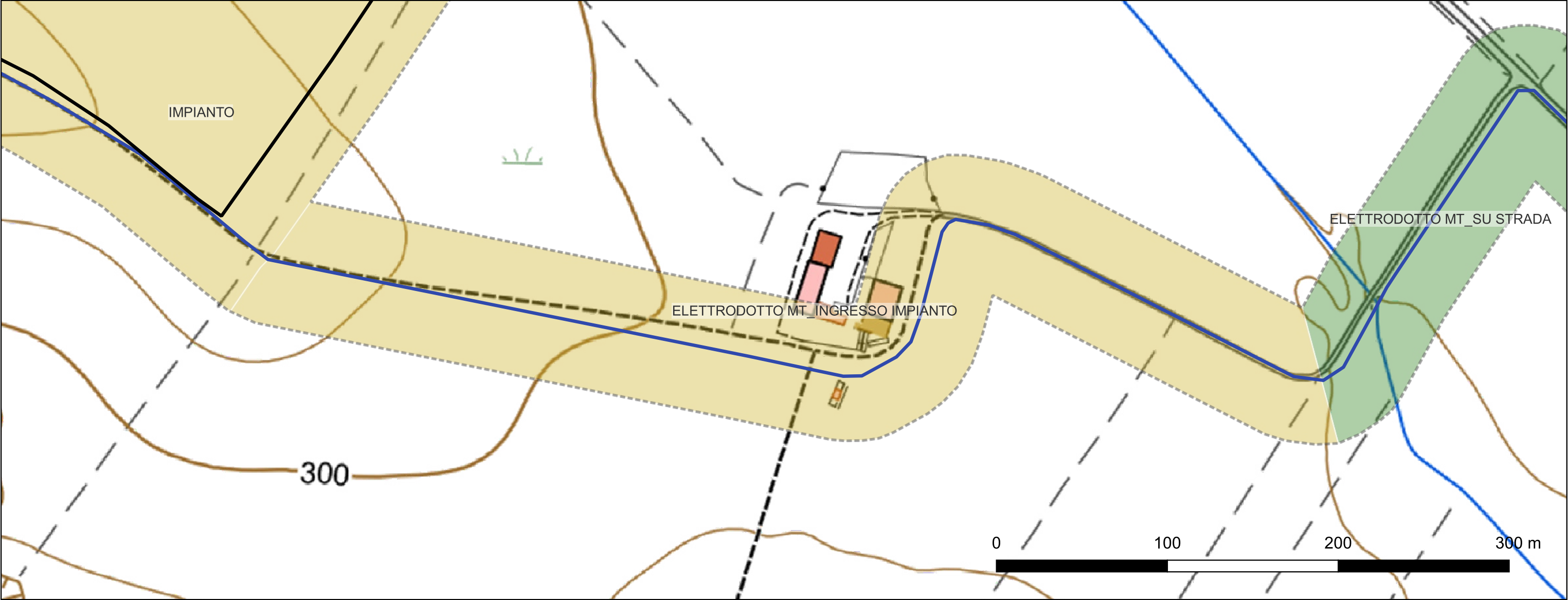


Unità di ricognizione ELETTRDOTTO  
MT\_INGRESSO IMPIANTO - Data 2023/10/18

Visibilità del suolo: 0 (area non accessibile)

Copertura del suolo: superficie agricola utilizzata - L'AREA ALL'INTERNO DI UNA PROPRIETÀ PRIVATA RISULTA INACCESSIBILE. E' STATO COMUNQUE VERIFICARE UNA SCARSA COPERTURA DEL SUOLO, DOVUTA ALLA PRESENZA DI STOPPIE E TRACCE DI BRUCIATO; PROBABILE RISULTATO DELLA RECENTE RACCOLTA DEL GRANO. NELL'AREA BUFFER VERSO SE SI REGISTRA LA PRESENZA DI UN CAMPO FRESATO, COMUNQUE INACCESSIBILE E RICOPERTO DA TRACCE DI BRUCIATO. L'IDROGRAFIA DELL'AREA E' RAPPRESENTATA DAL TORRENTE FIUMARELLA CHE

Sintesi geomorfologica: PIANEGGIANTE



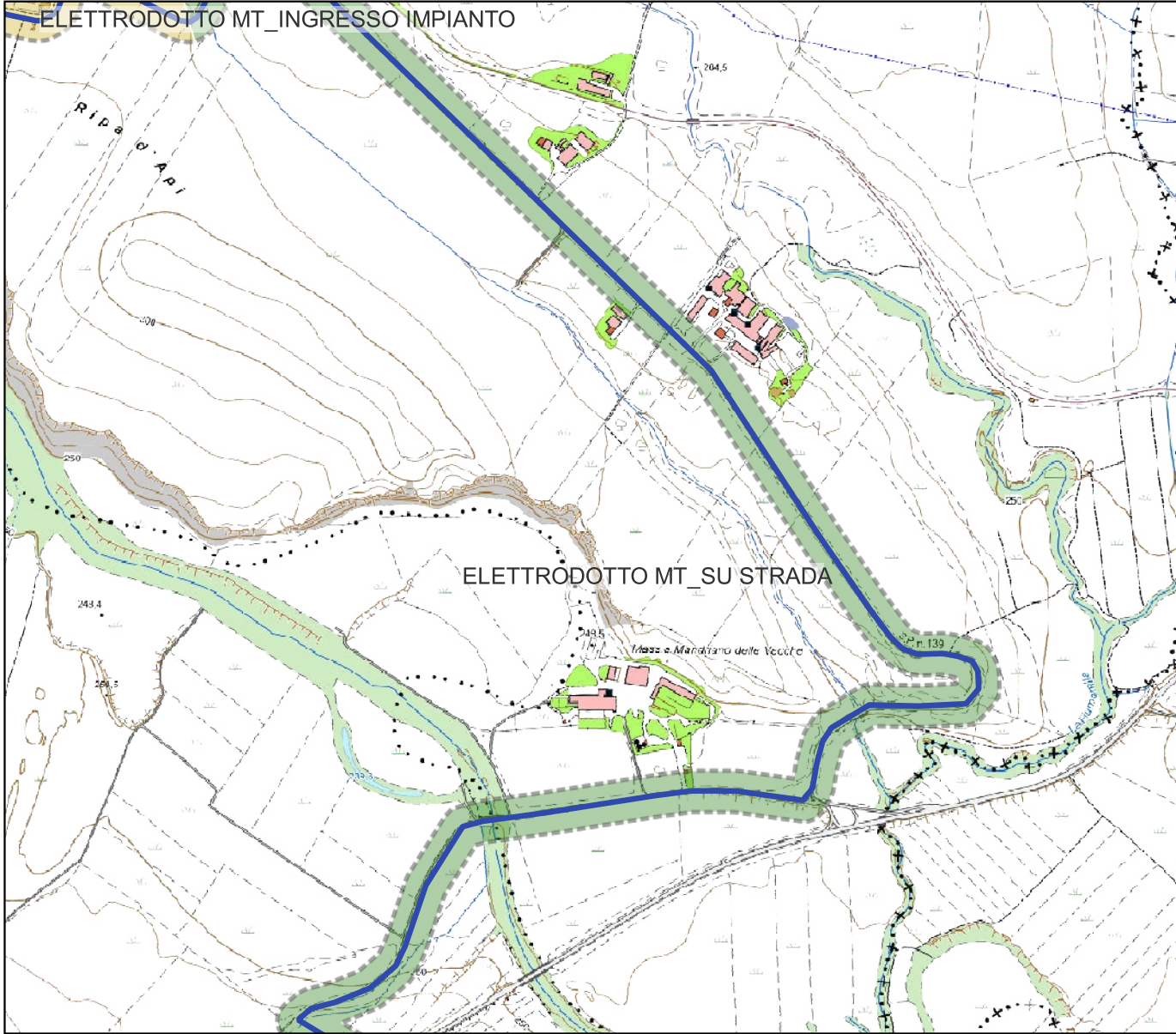
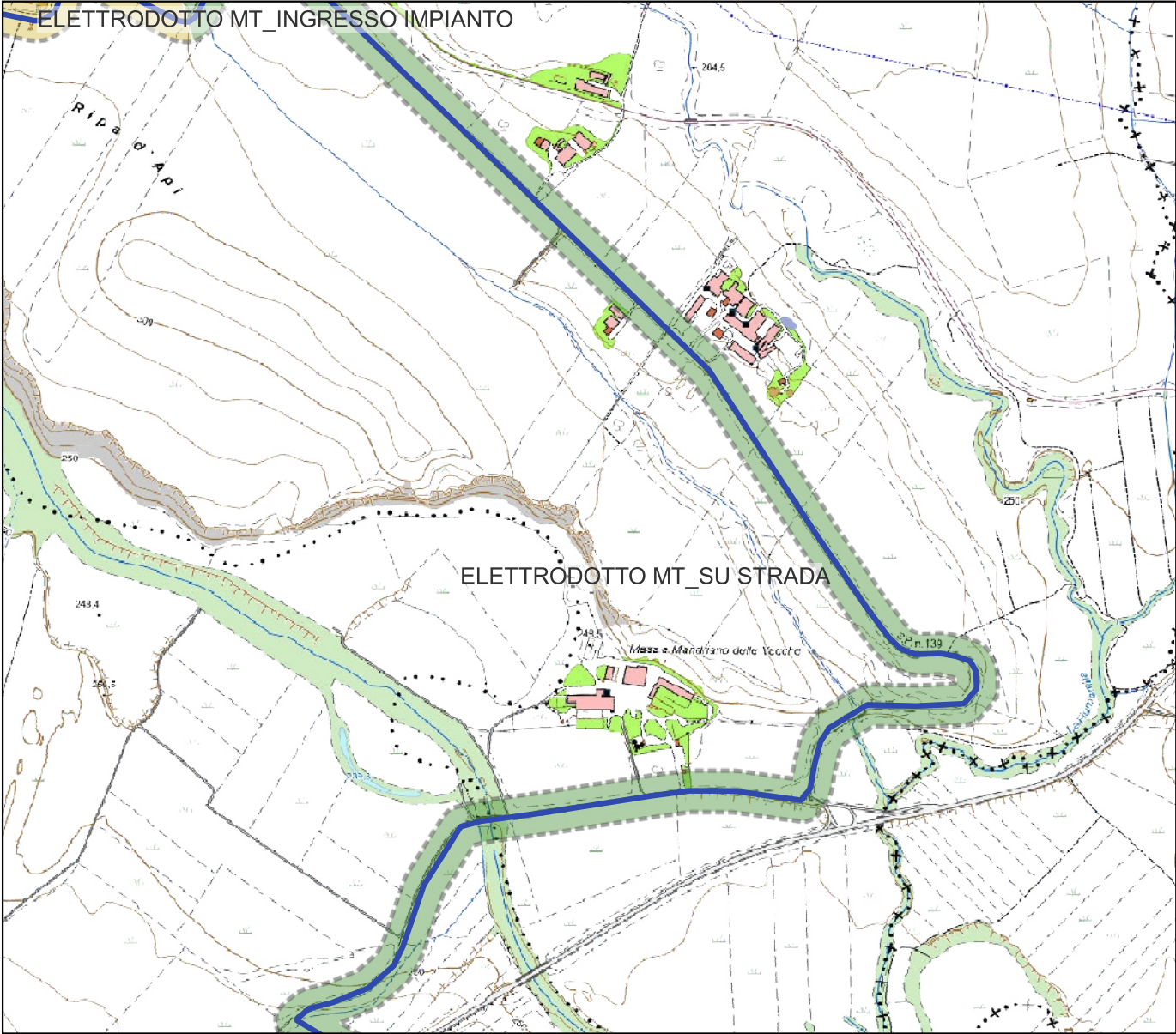

# Ricognizione f23bf29fcac2437080864d74e58486d2

## Unità di ricognizione ELETTRDOTTO MT\_SU STRADA - Data 2023/10/18

Visibilità del suolo: 2- SCARSA

Copertura del suolo: superficie boscata e ambiente seminaturale - STRADA STERRATA E/O ASFALATA. AI MARGINI DELLA CARREGGIATA SI REGISTRANO CAMPI INCOLTI E PROPRIETÀ PRIVATE. L'IDROGRAFIA DELL'AREA E' RAPPRESENTATA DAL FIUME BRADANO E DAL TORRENTE FIUMARELLA, NESSUNA INTERFERENZA CON IL PROGETTO. LA VIABILITÀ RISULTA GIÀ INTERESSATA DALLA PRESENZA DI SOTTOSERVIZI A RETE

Sintesi geomorfologica: PIANEGGIANTE NELLA ZONA DELLA SE E DELL'IMPIANTO; SERIE DI TORNANTI A PARTIRE DALLO SVINCOLO LUNGO LA SP 96 BIS



Unità di ricognizione ELETTRDOTTO  
MT\_INGRESSO SE - Data 2023/10/18

Visibilità del suolo: 1-NULLA

Copertura del suolo: superficie artificiale - INCOLTO, STRADA ASFALTATA. LA SE E' STATA COSTRUTIA NEL 2017,L'AREA è GIÀ FORTEMENTE COMPROMESSA.

Sintesi geomorfologica: PIANEGGIANTE.

