





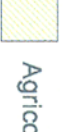







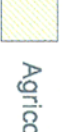
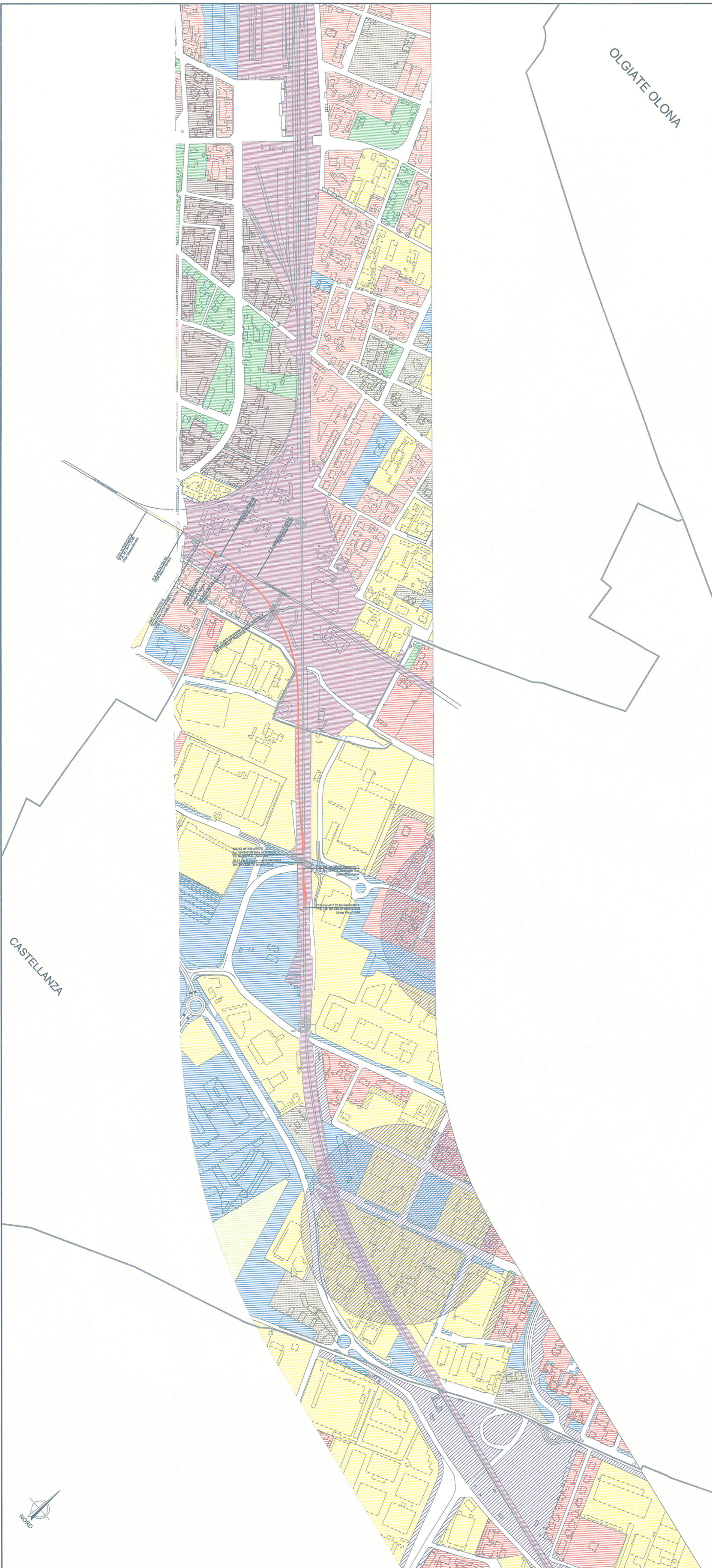
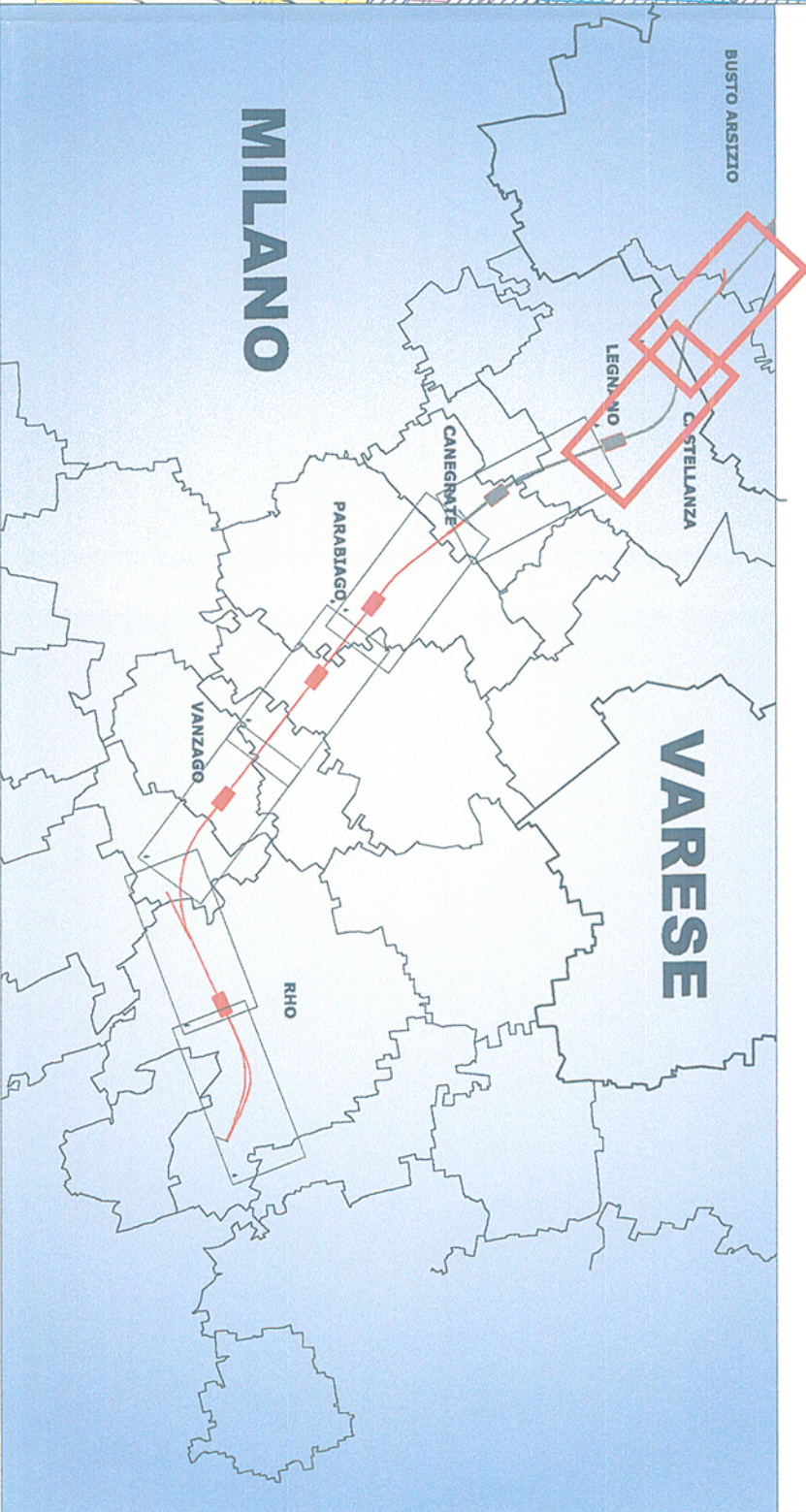
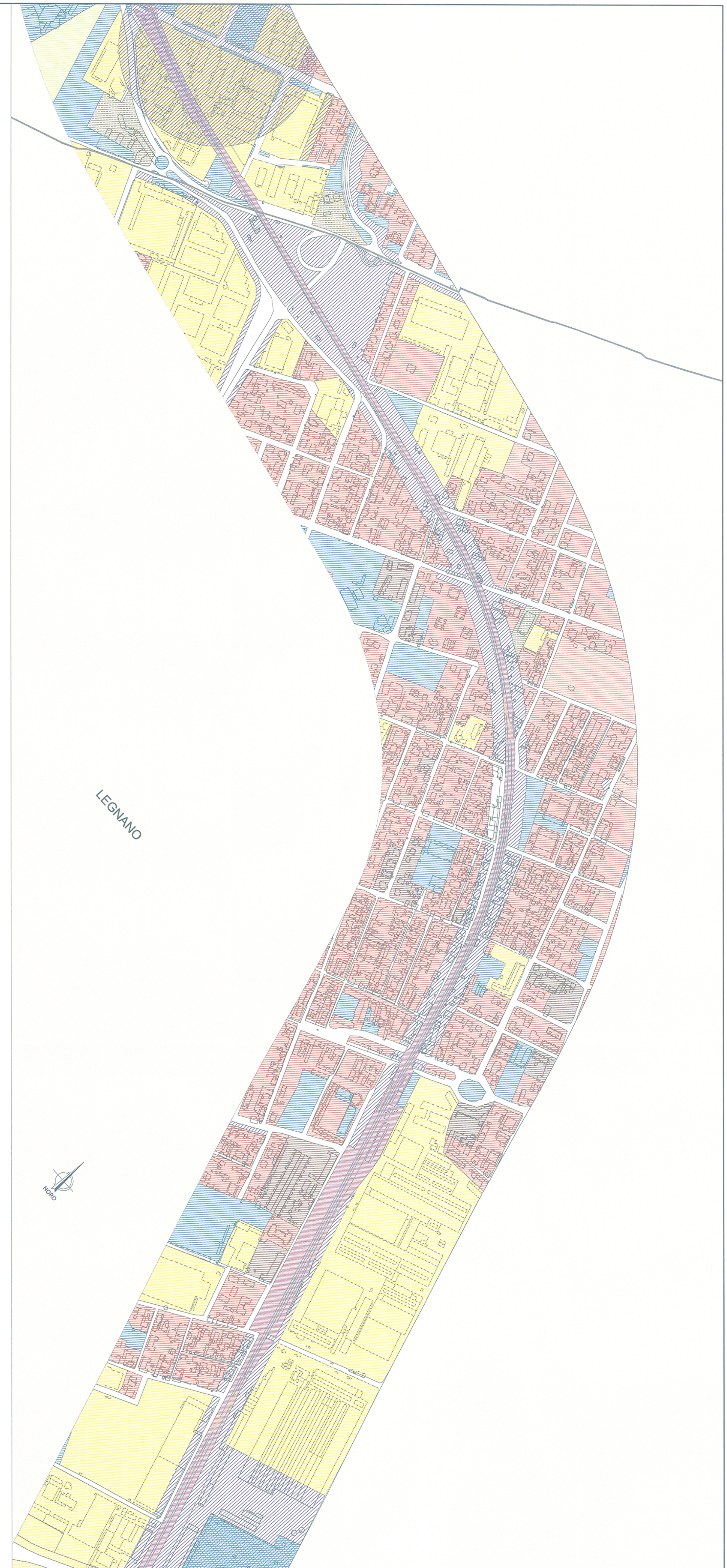


LEGENDA

-  Nuclei urbani storicamente consolidati
-  Residenziale - completamento
-  Residenziale - espansione
-  Produttivo
-  Direzionale - Espositivo - Polifunzionale
-  Turistico ricettivo
-  Verde pubblico - Servizi
-  Verde privato
-  Agricolo
-  Infrastrutture stradali
-  Infrastrutture ferroviarie
-  Vincolo generico da P.R.G.
-  Area di rispetto
-  Parco o riserva naturale protetta
-  Aree attrezzate Millenari



COMMITTENTE:



PROGETTAZIONE:



**INFRASTRUTTURE FERROVIARIE STRATEGICHE DEFINITE
DALLA LEGGE OBIETTIVO N. 443/01**

**U.O. AMBIENTE, ARCHITETTURA E ARCHEOLOGIA
PROGETTO DEFINITIVO**

**POTENZIAMENTO DELLA LINEA RHO-ARONA, TRATTA RHO-GALLARATE
QUADRUPPLICAMENTO RHO-PARABIAGO E RACCORDO Y
PRIMO LOTTO FUNZIONALE
STUDIO DI IMPATTO AMBIENTALE**

QUADRO DI RIFERIMENTO PROGRAMMATICO

Mosaico degli strumenti urbanistici SCALA: 1:5.000

Tav. 4/4

COMMESSA: LOTTO FASE ENTE TIPO DOC. OPERADISCIPLINA Progr. REV.

MDL1 12 D 22 N5 SA000P 004 A

Rev./s.	Descrizione	Redatto	Data	Verificato	Data	Approvato	Data	Autorizzato / Data
A	Emissione Esecutiva		Mar 2013		Mar 2013		Mar 2013	A. G. (Arch. Antonio Martino) ITALFER S.p.A. Via... 00185 Roma

File: n. Elab.: