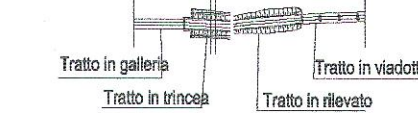


LEGENDA

Planimetria e profilo longitudinale ANALISI DEL TRACCIATO

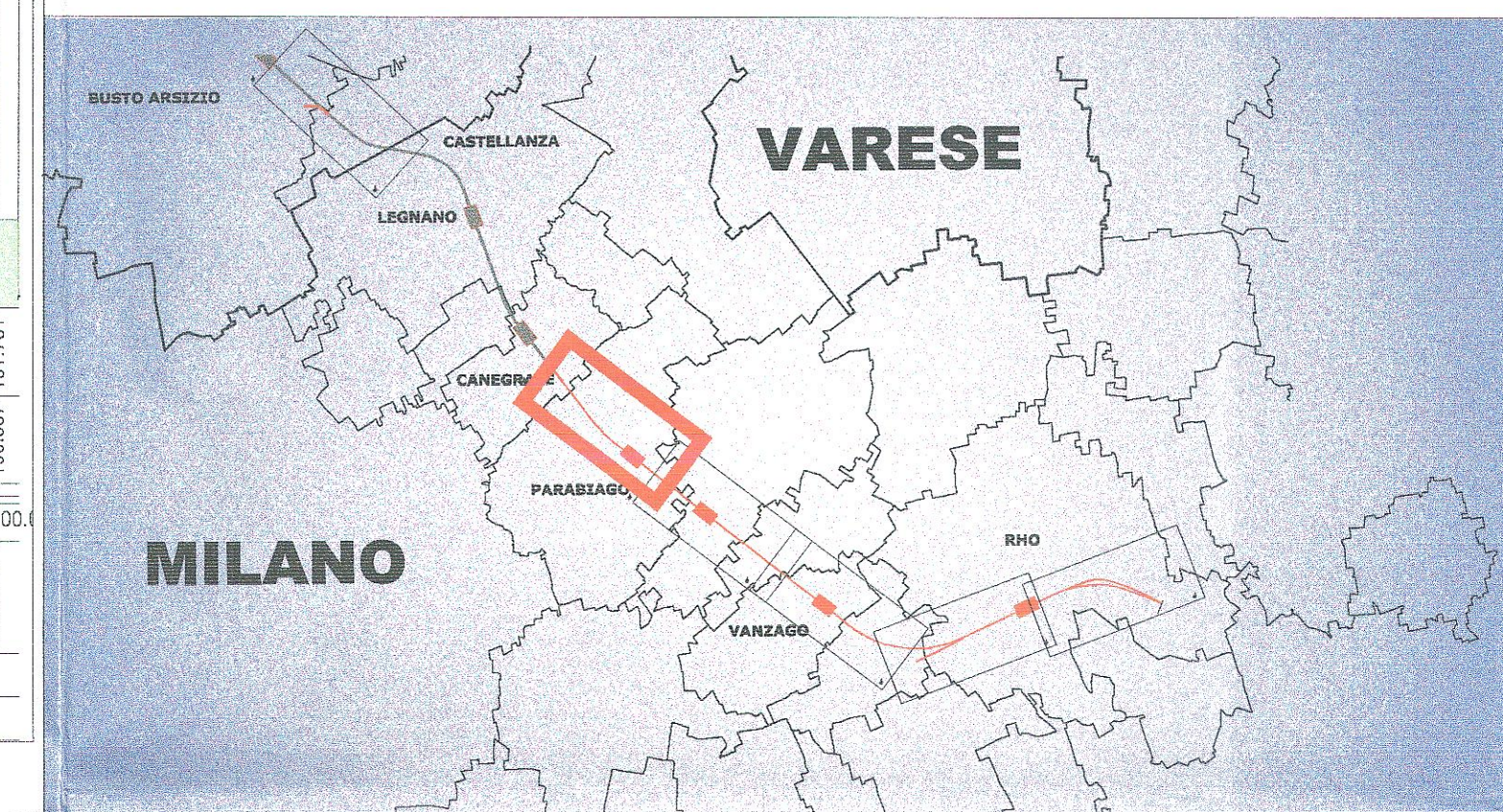
- Raso
- Rilevato
- Trincea
- Galleria
- Ponte o viadotto
- Tratto di ferrovia realizzato
- Sottopassi e sottovia
- Stazione

TRACCIATO DI PROGETTO



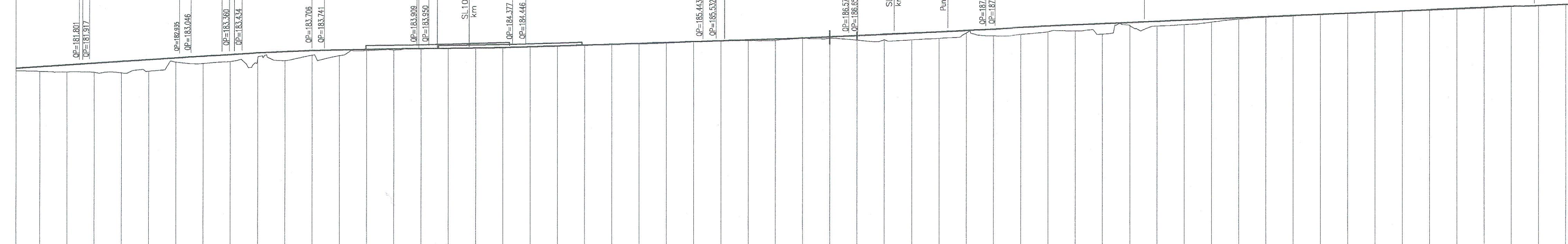
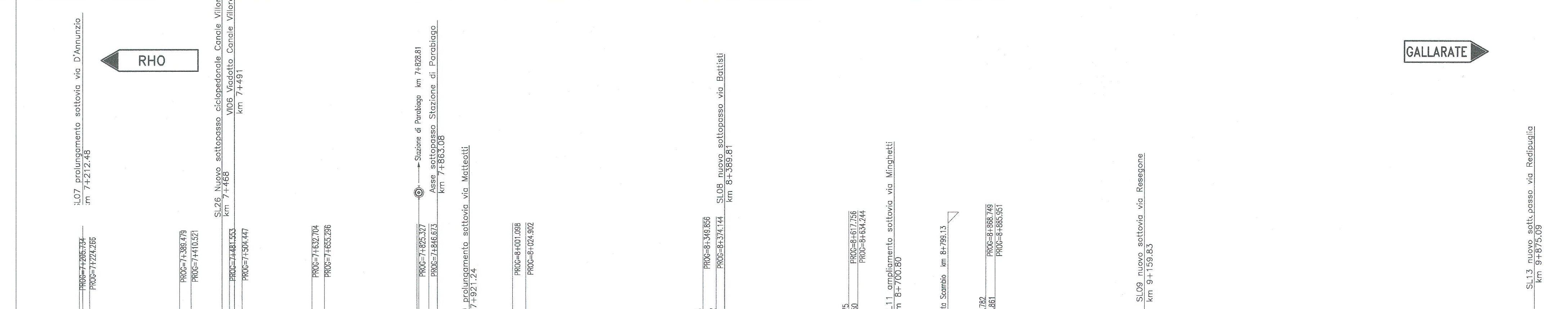
CONFINI AMMINISTRATIVI

- Provinciali
- Comunali



GALLARATE

RHO



ANALISI DEL TRACCIATO																																																																																																																		
QUOTE PROGETTO	178.469	180.485	178.445	180.805	178.545	181.125	179.208	181.444	180.385	181.784	179.792	182.076	179.640	182.384	179.654	182.692	181.207	182.995	180.816	183.220	181.721	183.424	180.895	183.531	181.517	183.637	182.101	183.735	182.765	183.785	182.804	183.835	183.204	183.884	183.719	183.939	184.133	184.097	180.925	184.236	184.457	184.374	184.438	184.523	184.448	184.677	184.648	184.839	184.429	184.983	185.104	185.137	185.207	185.290	185.071	185.443	185.142	185.643	184.072	185.657	184.463	186.071	184.993	186.285	185.255	186.409	185.463	186.776	185.167	186.967	185.827	187.209	185.853	187.450	186.012	187.692	186.205	187.920	186.592	188.133	187.678	188.346	186.456	188.559	186.629	188.772	187.091	188.985	187.357	189.197	188.796	189.410	188.216	189.623	188.277	189.836	188.146	189.049	188.897	190.261	189.005	190.474	188.231	190.687	188.972	190.900	188.980	191.113	189.994	191.326	190.131	191.538	190.387	191.751
QUOTE TERRENO																																																																																																																		
ETTOMETRICHE	7+000.00	7+100.00	7+200.00	7+300.00	7+400.00	7+500.00	7+600.00	7+700.00	7+800.00	7+900.00	8+000.00	8+100.00	8+200.00	8+300.00	8+400.00	8+500.00	8+600.00	8+700.00	8+800.00	8+900.00	9+000.00	9+100.00	9+200.00	9+300.00	9+400.00	9+500.00	9+600.00	9+700.00	9+800.00																																																																																					
DISTANZE PROGRESSIVE	7+000.00	7+050.00	7+100.00	7+150.00	7+200.00	7+250.00	7+300.00	7+350.00	7+400.00	7+450.00	7+500.00	7+550.00	7+600.00	7+650.00	7+700.00	7+750.00	7+800.00	7+850.00	7+900.00	7+950.00	8+000.00	8+050.00	8+100.00	8+150.00	8+200.00	8+250.00	8+300.00	8+350.00	8+400.00	8+450.00	8+500.00	8+550.00	8+600.00	8+650.00	8+700.00	8+750.00	8+800.00	8+850.00	8+900.00	8+950.00	9+000.00	9+050.00	9+100.00	9+150.00	9+200.00	9+250.00	9+300.00	9+350.00	9+400.00	9+450.00	9+500.00	9+550.00	9+600.00	9+650.00	9+700.00	9+750.00	9+800.00																																																									
ANDAMENTO PLANIMETRICO																																																																																																																		

SCALA QUOTE 1:500
SCALA DISTANZE 1:5000

GALLARATE

RHO



COMMITTENTE: **RFI** RETE FERROVIARIA ITALIANA GRUPPO FERROVIE DELLO STATO ITALIANE

PROGETTAZIONE: **ITALFERR** GRUPPO FERROVIE DELLO STATO ITALIANE

**INFRASTRUTTURE FERROVIARIE STRATEGICHE DEFINITE
DALLA LEGGE OBIETTIVO N. 443/01**

**U.O. AMBIENTE, ARCHITETTURA E ARCHEOLOGIA
PROGETTO DEFINITIVO**

**POTENZIAMENTO DELLA LINEA RHO-ARONA. TRATTA RHO-GALLARATE
QUADRUPPLICAMENTO RHO-PARABIAGO E RACCORDO Y
PRIMO LOTTO FUNZIONALE**

STUDIO DI IMPATTO AMBIENTALE

QUADRO DI RIFERIMENTO PROGETTUALE

Analisi di tracciato: planimetria e profilo Tav. 5/6

SCALA: 1:5.000

COMMESSA LOTTO FASE ENTE TIPO DOC. OPERA/DISCIPLINA PROGR. REV.

MDL1 12 D 22 N5 SA000G 005 A

Revis.	Descrizione	Redatto	Data	Verificato	Data	Approvato	Data	Autorizzato / Data
A	Emissione Esecutiva		Mar 2013	V. M. G. P.	Mar 2013	S. Borelli	Mar 2013	A. Mengoni Dott. Arch. Paolo Merello Aut. Amb. di Roma

File: _____ n. Elab.: _____