DOCUMENTI DI RIFERIMENTO	N.
—	—
—	—
—	—
—	—
—	—
—	—
—	—

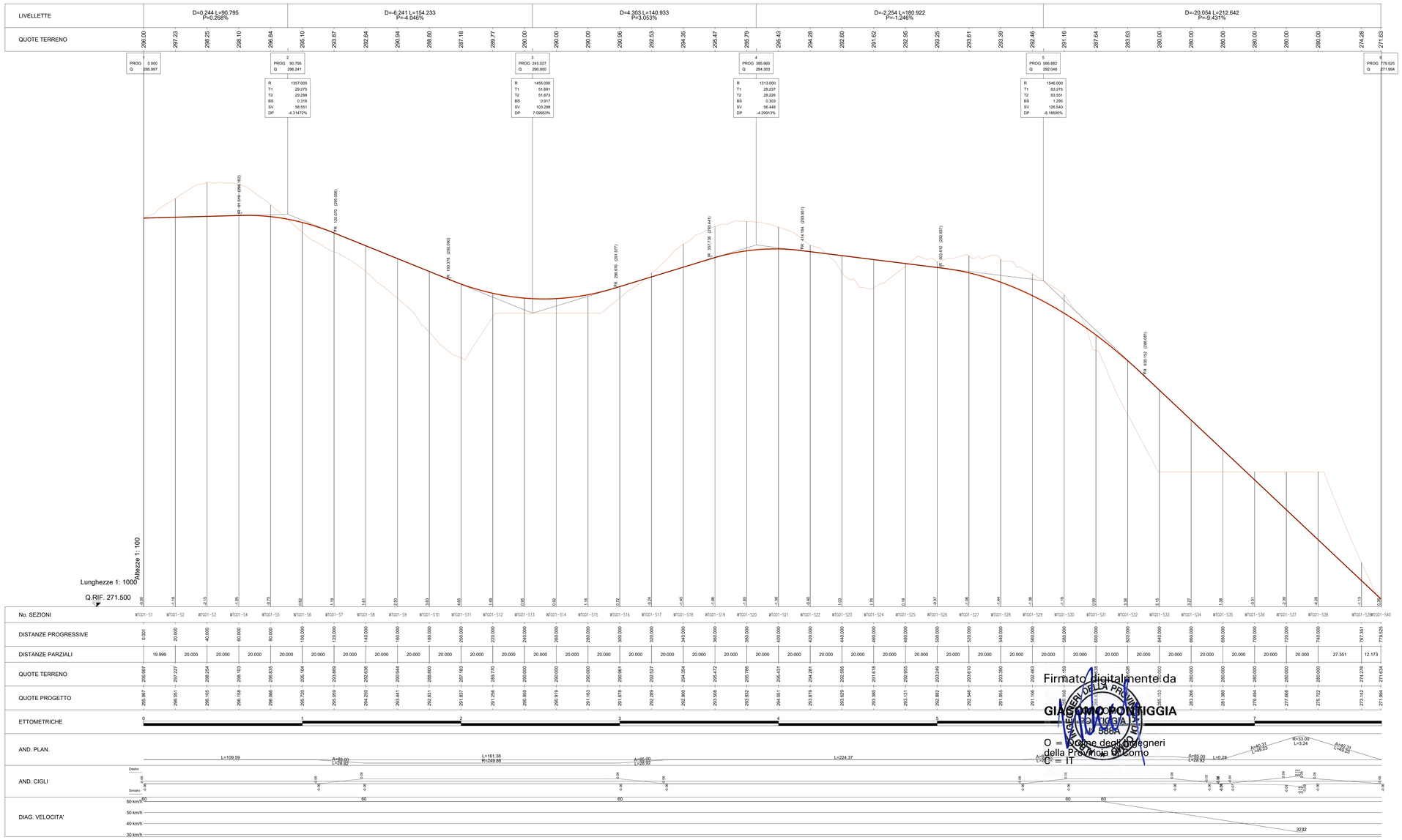

Firmato digitalmente da
GIACOMO PONTIGGIA
O = Ordine degli Ingegneri della Provincia di Como
C = IT

Profilo altimetrico
Scala asse X 1:1000
Scala asse Y 1:100

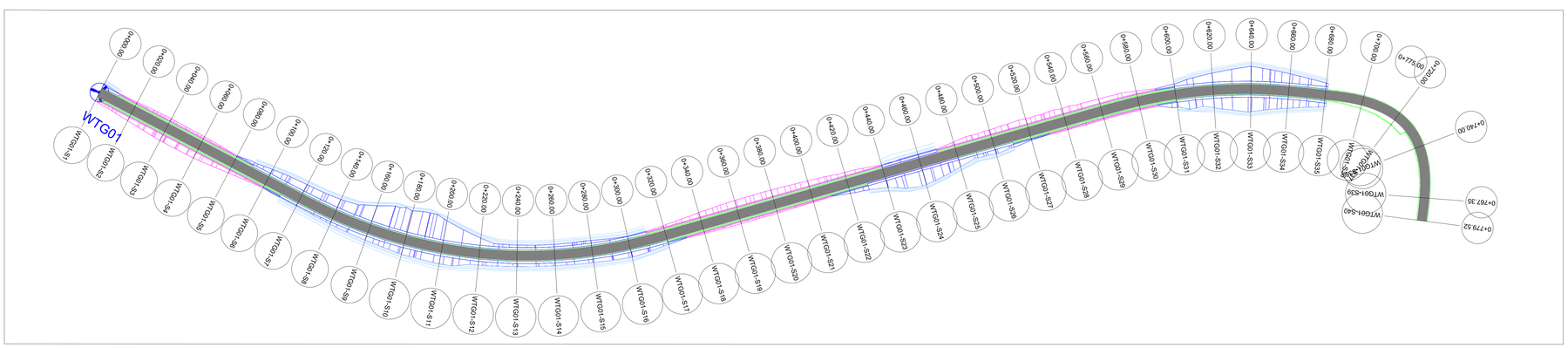

Planimetria con sterri e riporti – scala 1:1000

LEGENDA PROFILO ALTIMETRICO

- PROFILO TERRENO
- PROFILO ALTIMETRICO

LEGENDA PLANIMETRIA STRADALE

- TRATTO STRADALE IN STERRO
- TRATTO STRADALE IN RIPORTO
- CUNETTA
- FOSSO

LEGENDA RETE VIARIA PARCO EOLICO

- TRONCO IN ADEGUAMENTO
- TRONCO EX NOVO

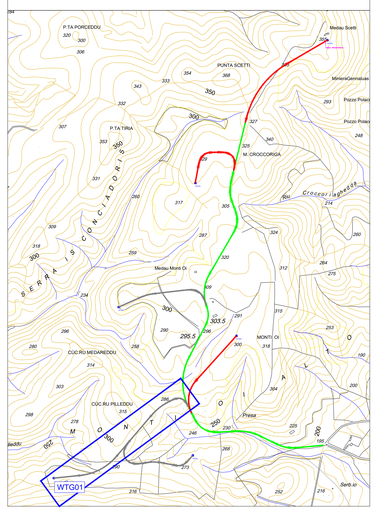

Planimetria estratta CTR – scala 1:10000

REV. N°	DESCRIZIONE	DATA	PREPARATO	CONTROLLATO	APPROVATO
0	EMISSIONE FINALE	27/09/2022	DEPLANO	ESPOSITO	CLERICI

Statkraft — wsp

SITO/LOCALITA': **IGLESIAS**

N° Contratto: I-HH-0694A

FORMATO: A0

SCALA: VARIE

DATA: 27/09/2023

Questo documento è di proprietà della Società che tutelerà i propri diritti secondo la Legge

ATTIVITA' DI PROGETTAZIONE PIPELINE WIND SARDEGNA
PROFILI LONGITUDINALI ALTIMETRICI DELLE OPERE E DEI LAVORI DA REALIZZARE E PLANIMETRIE CON STERRI E RIPORTI

DISEGNO N° HH0694A-IG-PD-PL-08.01 | REV. 0 | FG. Shr. 1 DI 6

UNITA' DI MISURA | SCALA DI PLOTTAGGIO 1:1

NUMERO DOCUMENTO: HH0694A-IG-PD-PL-08.dwg

Il presente documento e' proprieta' aziendale. La societa' tutelera' i propri diritti a termini di legge. This document is Company Property. The company lawfully reserves all rights

DOCUMENTI DI RIFERIMENTO	N.
—	—
—	—
—	—
—	—
—	—
—	—

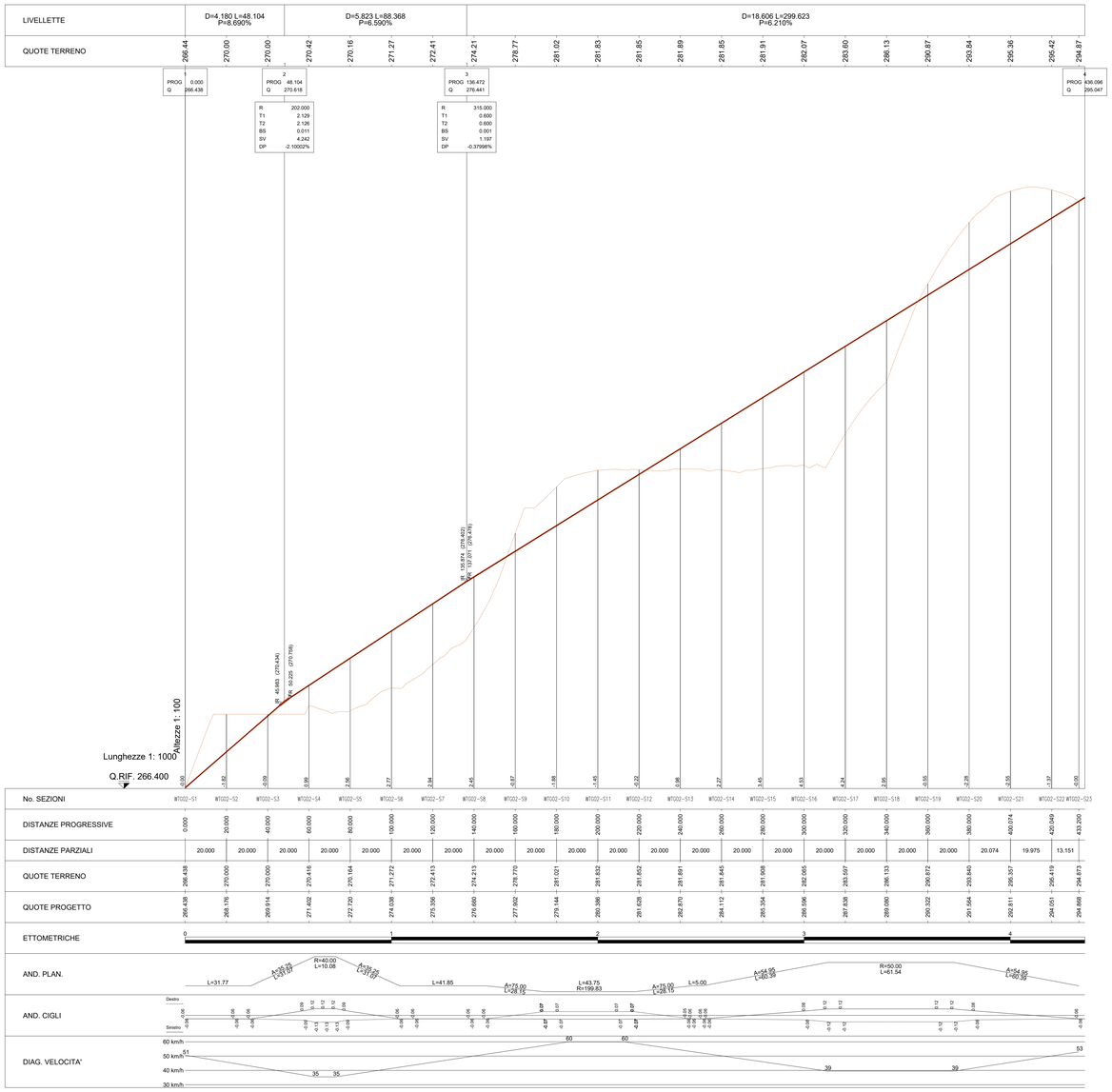

Profilo altimetrico
Scala asse X 1:1000
Scala asse Y 1:100

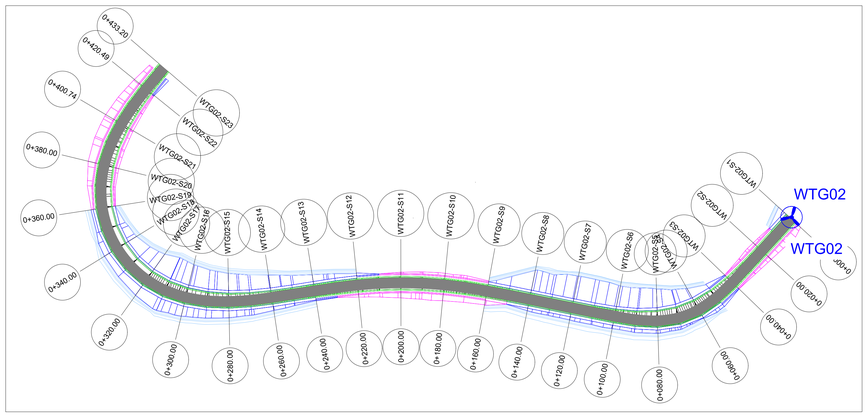

Planimetria con sterri e riporti – scala 1:1000

LEGENDA PROFILO ALTIMETRICO

- PROFILO TERRENO
- PROFILO ALTIMETRICO

LEGENDA PLANIMETRIA STRADALE

- TRATTO STRADALE IN STERRO
- TRATTO STRADALE IN RIPORTO
- CUNETTA
- FOSSO

LEGENDA RETE VIARIA PARCO EOLICO

- TRONCO IN ADEGUAMENTO
- TRONCO EX NOVO

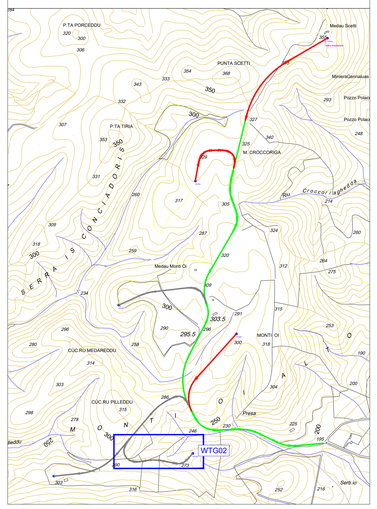

Planimetria estratto CTR – scala 1:10000

REV. N°	DESCRIZIONE	DATA	PREPARATO	CONTROLLATO	APPROVATO
0	EMISSIONE FINALE	27/09/2022	DEPLANO	ESPOSITO	CLERICI

Statkraft — wsp

SITO/LOCALITA' **IGLESIAS**

N° Contratto I-HH-0694A

Questo documento è di proprietà della Società che tutelerà i propri diritti secondo la Legge

FORMATO A0

SCALA VARIE

DATA 27/09/2023

ATTIVITA' DI PROGETTAZIONE PIPELINE WIND SARDEGNA
PROFILI LONGITUDINALI ALTIMETRICI DELLE OPERE E DEI LAVORI DA REALIZZARE E PLANIMETRIE CON STERRI E RIPORTI

DISEGNO N° HH0694A-IG-PD-PL-08.02 — REV. 0 — FG. DI Shr. 2 of 6

UNITA' DI MISURA — SCALA DI PLOTTAGGIO 1:1

NUMERO DOCUMENTO: HH0694A-IG-PD-PL-08.dwg — A0

Il presente documento e' proprieta' aziendale. La societa' tutelera' i propri diritti a termini di legge. This document is Company Property. The company lawfully reserves all rights

DOCUMENTI DI RIFERIMENTO	N.
–	–
–	–
–	–
–	–
–	–
–	–
–	–

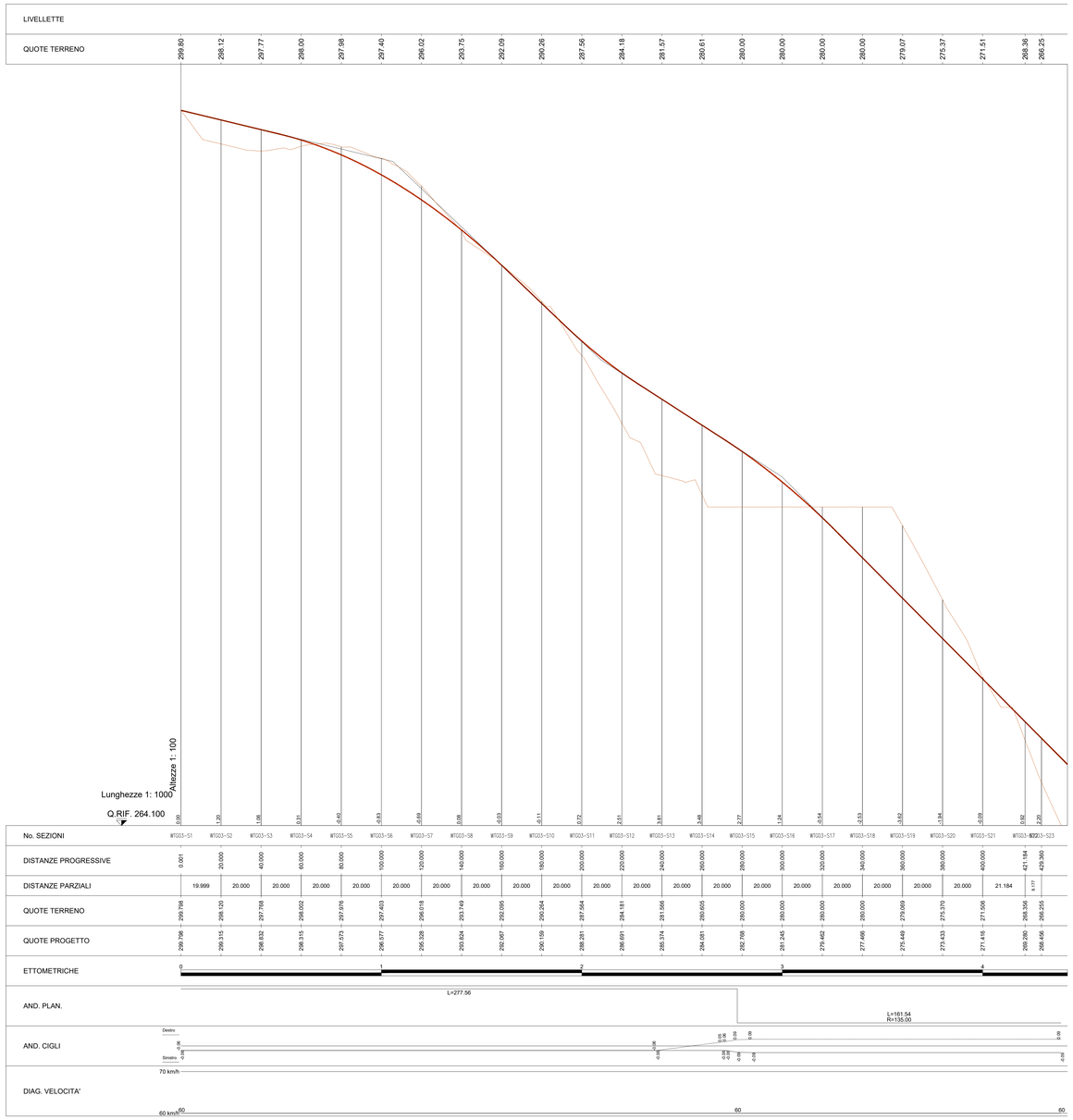

Profilo altimetrico
Scala asse X 1:1000
Scala asse Y 1:100

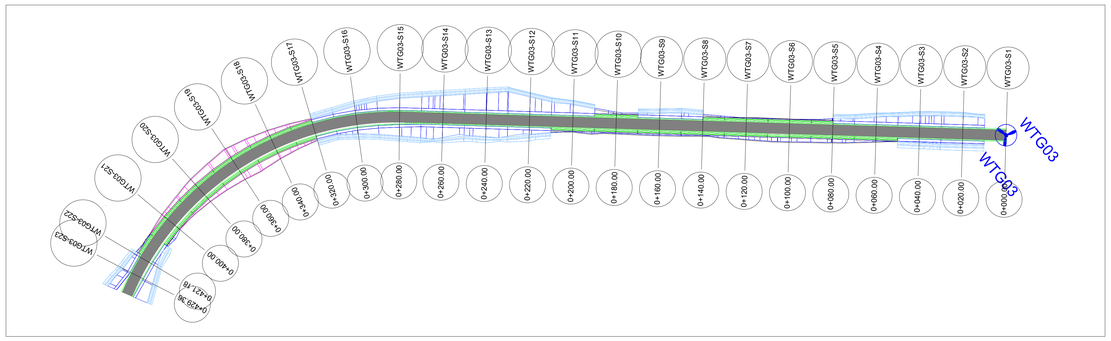

Planimetria con sterri e riporti – scala 1:1000

LEGENDA PROFILO ALTIMETRICO

- PROFILO TERRENO
- PROFILO ALTIMETRICO

LEGENDA PLANIMETRIA STRADALE

- TRATTO STRADALE IN STERRO
- TRATTO STRADALE IN RIPORTO
- CUNETTA
- FOSSO

LEGENDA RETE VIARIA PARCO EOLICO

- TRONCO IN ADEGUAMENTO
- TRONCO EX NOVO

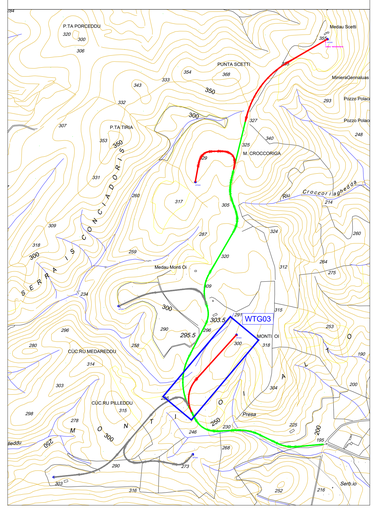

Planimetria estratto CTR – scala 1:10000

REV. N°	DESCRIZIONE	DATA	PREPARATO	CONTROLLATO	APPROVATO
0	EMISSIONE FINALE	27/09/2022	DEPLANO	ESPOSITO	CLERICI

Statkraft — wsp

SITO/LOCALITA': **IGLESIAS**

N° Contratto: 1-HH-0694A

Questo documento è di proprietà della Società che tutelerà i propri diritti secondo la Legge

FORMATO: A0
SCALA: VARIE
DATA: 27/09/2023

ATTIVITA' DI PROGETTAZIONE PIPELINE WIND SARDEGNA
PROFILI LONGITUDINALI ALTIMETRICI DELLE OPERE E DEI LAVORI DA REALIZZARE E PLANIMETRIE CON STERRI E RIPORTI

DISEGNO N°: HH0694A-IG-PD-PL-08.03 | REV. 0 | FG. Shr. 3 DI 6

UNITA' DI MISURA | SCALA DI PLOTTAGGIO: 1:1

NUMERO DOCUMENTO: HH0694A-IG-PD-PL-08.dwg | A0

Il presente documento e' proprieta' aziendale. La societa' tutelera' i propri diritti a termini di legge. This document is Company Property. The company lawfully reserves all rights

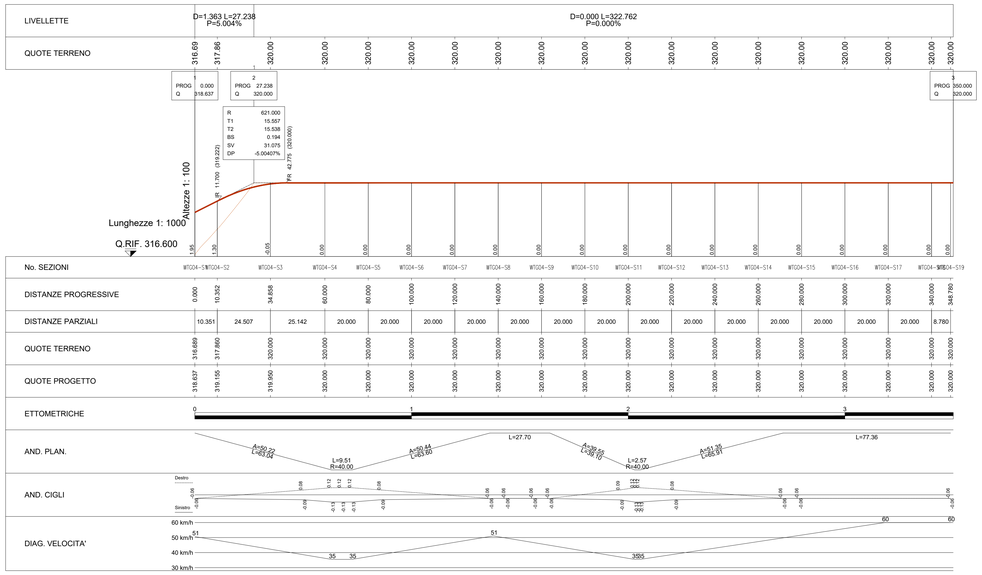

Profilo altimetrico
Scala asse X 1:1000
Scala asse Y 1:100

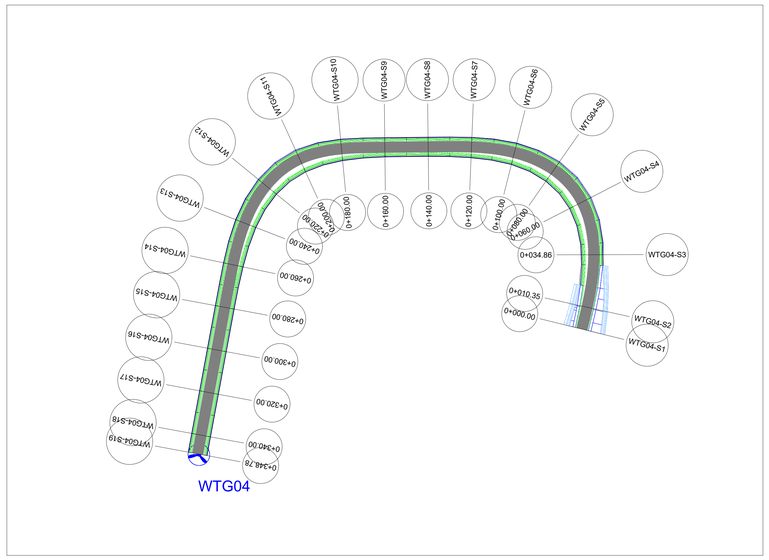

Planimetria con sterri e riporti – scala 1:1000

DOCUMENTI DI RIFERIMENTO	N.
–	–
–	–
–	–
–	–
–	–
–	–
–	–

LEGENDA PROFILO ALTIMETRICO

- PROFILO TERRENO
- PROFILO ALTIMETRICO

LEGENDA PLANIMETRIA STRADALE

- TRATTO STRADALE IN STERRO
- TRATTO STRADALE IN RIPORTO
- CUNETTA
- FOSSO

LEGENDA RETE VIARIA PARCO EOLICO

- TRONCO IN ADEGUAMENTO
- TRONCO EX NOVO

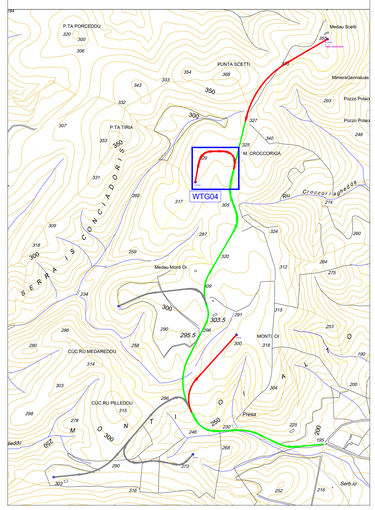

Planimetria estratto CTR – scala 1:10000

REV. N°	DESCRIZIONE	DATA	PREPARATO	CONTROLLATO	APPROVATO
0	EMISSIONE FINALE	27/09/2022	DEPLANO	ESPOSITO	CLERICI

Statkraft — wsp

SITO/LOCALITA': **IGLESIAS**

N° Contratto: 1-HH-0694A

FORMATO: A0

SCALA: VARIE

DATA: 27/09/2023

Questo documento è di proprietà della Società che tutelerà i propri diritti secondo la Legge

ATTIVITA' DI PROGETTAZIONE PIPELINE WIND SARDEGNA
PROFILI LONGITUDINALI ALTIMETRICI DELLE OPERE E DEI LAVORI DA REALIZZARE E PLANIMETRIE CON STERRI E RIPORTI

DISEGNO N°: HH0694A-IG-PD-PL-08.04 | REV. 0 | FG. Shr. 4 DI 6

UNITA' DI MISURA | SCALA DI PLOTTAGGIO 1:1

NUMERO DOCUMENTO: HH0694A-IG-PD-PL-08.dwg | A0

Il presente documento e' proprieta' aziendale. La societa' tutelerà i propri diritti a termini di legge. This document is Company Property. The company lawfully reserves all rights

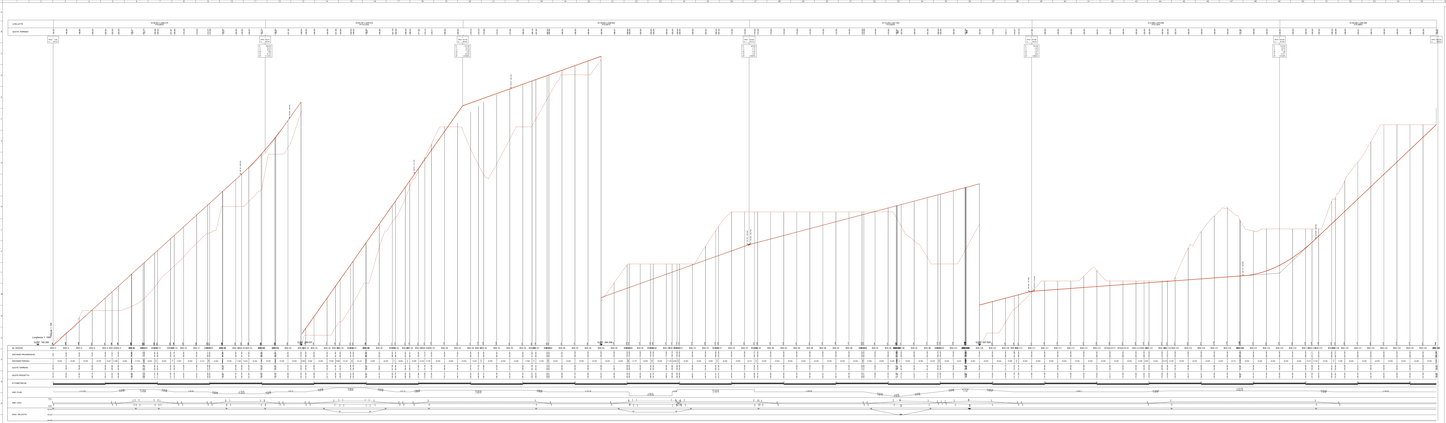
ASSE 1 - 1 CORSIA
ASSE 2 - 1 CORSIA
ASSE 3 - 1 CORSIA
ASSE 4 - 1 CORSIA
ASSE 5 - 1 CORSIA
QUOTA
QUOTA TERRENO
Km 0+000
Km 0+500
Km 1+000
Km 1+500
Km 2+000
Km 2+500
Km 3+000
Km 3+500
Km 4+000
Km 4+500
Km 5+000
Km 5+500
Km 6+000
Km 6+500
Km 7+000
Km 7+500
Km 8+000
Km 8+500
Km 9+000
Km 9+500
Km

DOCUMENTI DI RIFERIMENTO	N.
–	–
–	–
–	–
–	–
–	–
–	–
–	–

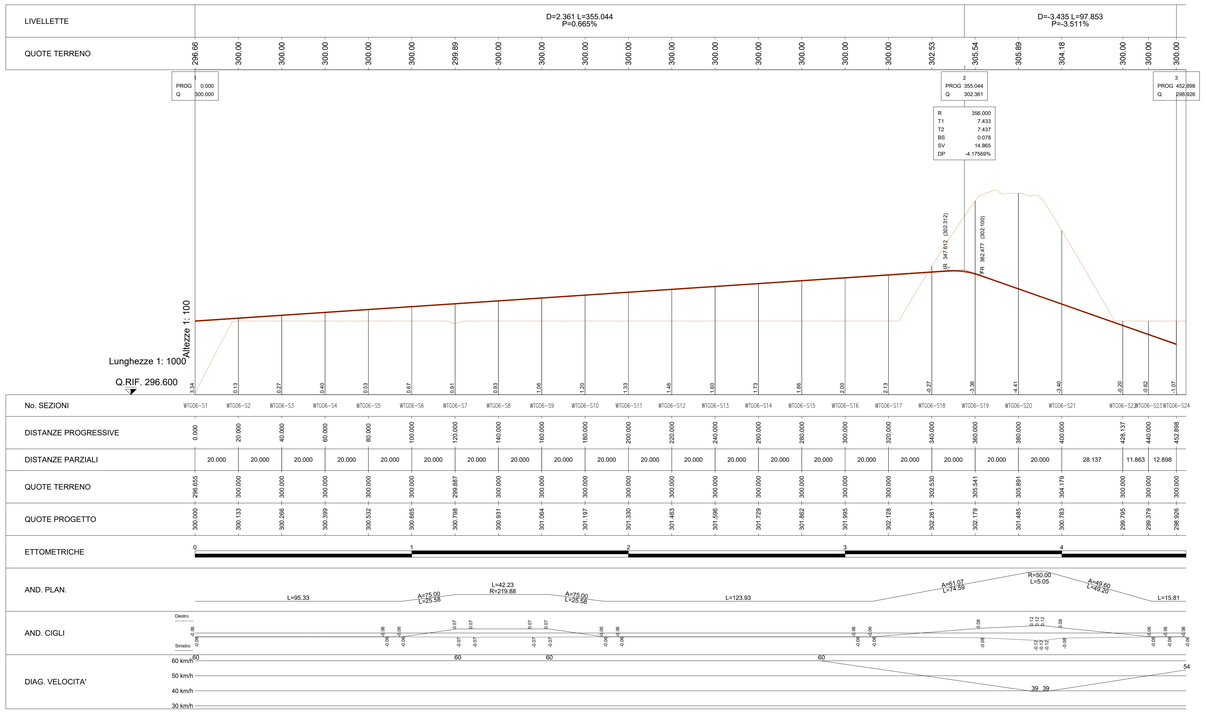

Profilo altimetrico
Scala asse X 1:1000
Scala asse Y 1:100

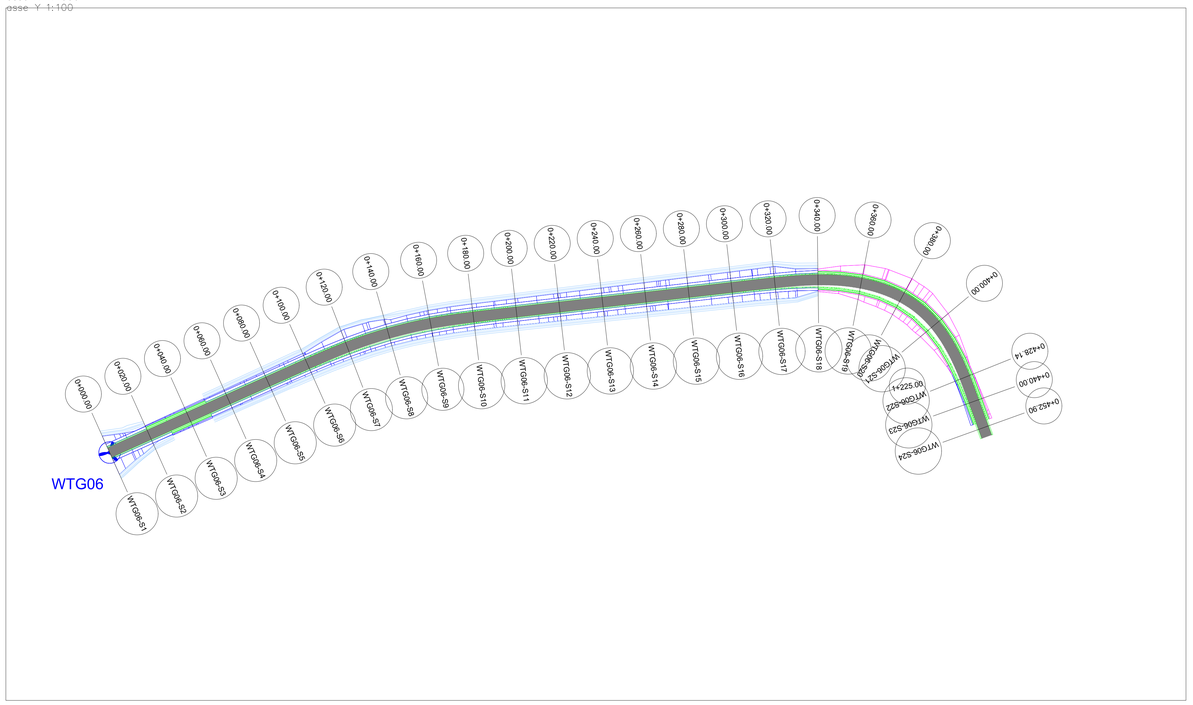

Planimetria con sterri e riporti – scala 1:1000

LEGENDA PROFILO ALTIMETRICO

- PROFILO TERRENO
- PROFILO ALTIMETRICO

LEGENDA PLANIMETRIA STRADALE

- TRATTO STRADALE IN STERRO
- TRATTO STRADALE IN RIPORTO
- CUNETTA
- FOSSO

LEGENDA RETE VIARIA PARCO EOLICO

- TRONCO IN ADEGUAMENTO
- TRONCO EX NOVO

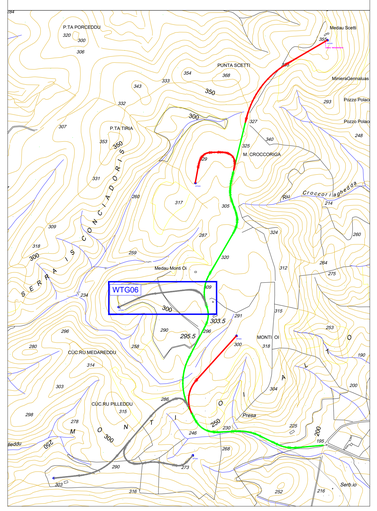

Planimetria estratto CTR – scala 1:10000

REV. N°	DESCRIZIONE	DATA	PREPARATO	CONTROLLATO	APPROVATO
0	EMISSIONE FINALE	27/09/2022	DEPLANO	ESPOSITO	CLERICI

Statkraft | wsp

SITO/LOCALITA': **IGLESIAS**

N° Contratto: 1-HH-0694A

Questo documento è di proprietà della Società che tutelerà i propri diritti secondo la Legge

ATTIVITA' DI PROGETTAZIONE PIPELINE WIND SARDEGNA
PROFILI LONGITUDINALI ALTIMETRICI DELLE OPERE E DEI LAVORI DA REALIZZARE E PLANIMETRIE CON STERRI E RIPORTI

FORMATO: A0
SCALA: VARIE
DATA: 27/09/2022

DISEGNO N°: HH0694A-IG-PD-PL-08.06
REV.: 0
FG.: Sht. 6 of 6
DI
UNITA' DI MISURA
SCALA DI PLOTTAGGIO 1:1

Il presente documento e' proprieta' aziendale. La societa' tutelera' i propri diritti a termini di legge. This document is Company Property. The company lawfully reserves all rights

NUMERO DOCUMENTO: HH0694A-IG-PD-PL-08.dwg
A0