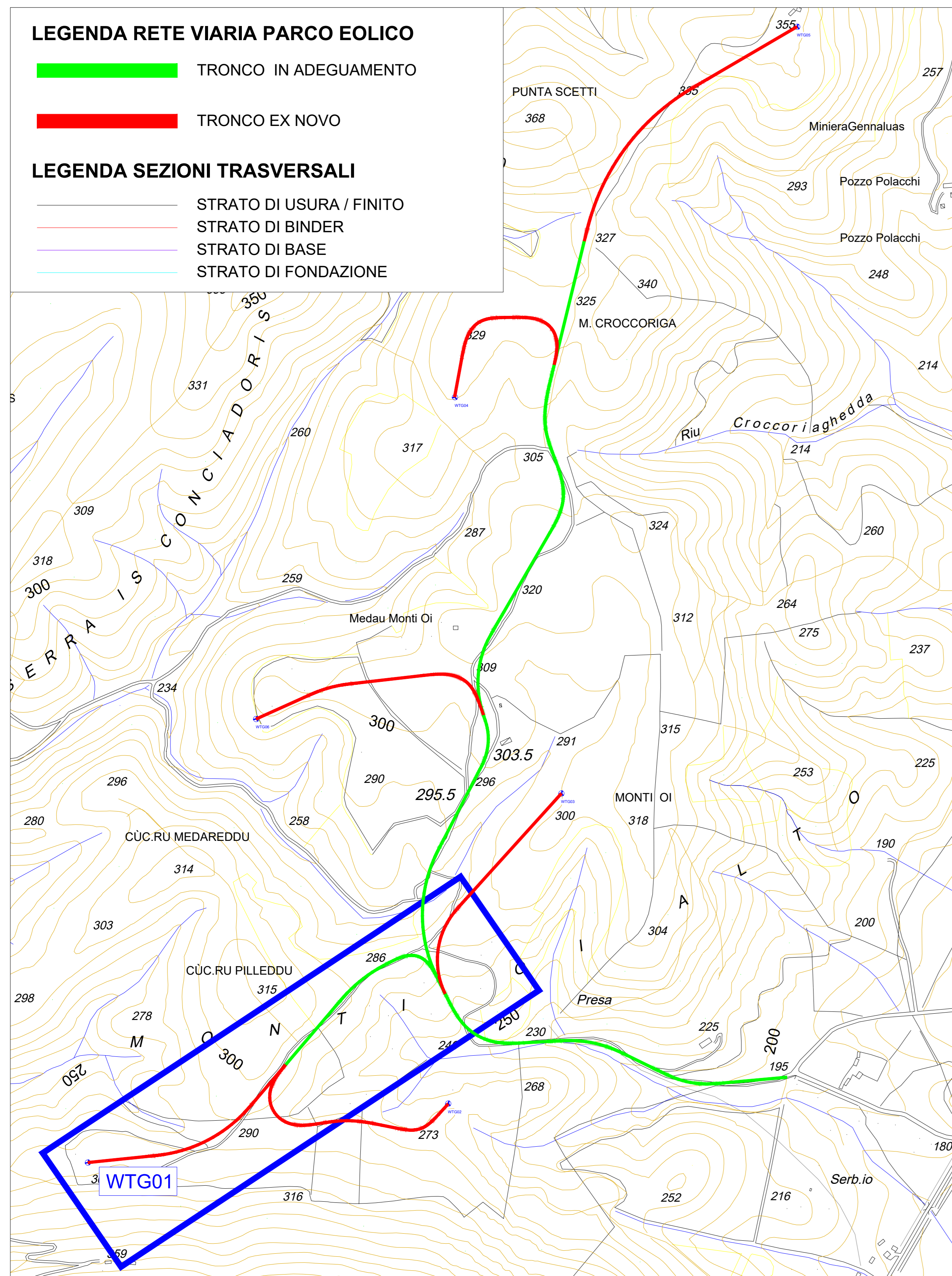


LEGENDA RETE VIARIA PARCO EOLICO

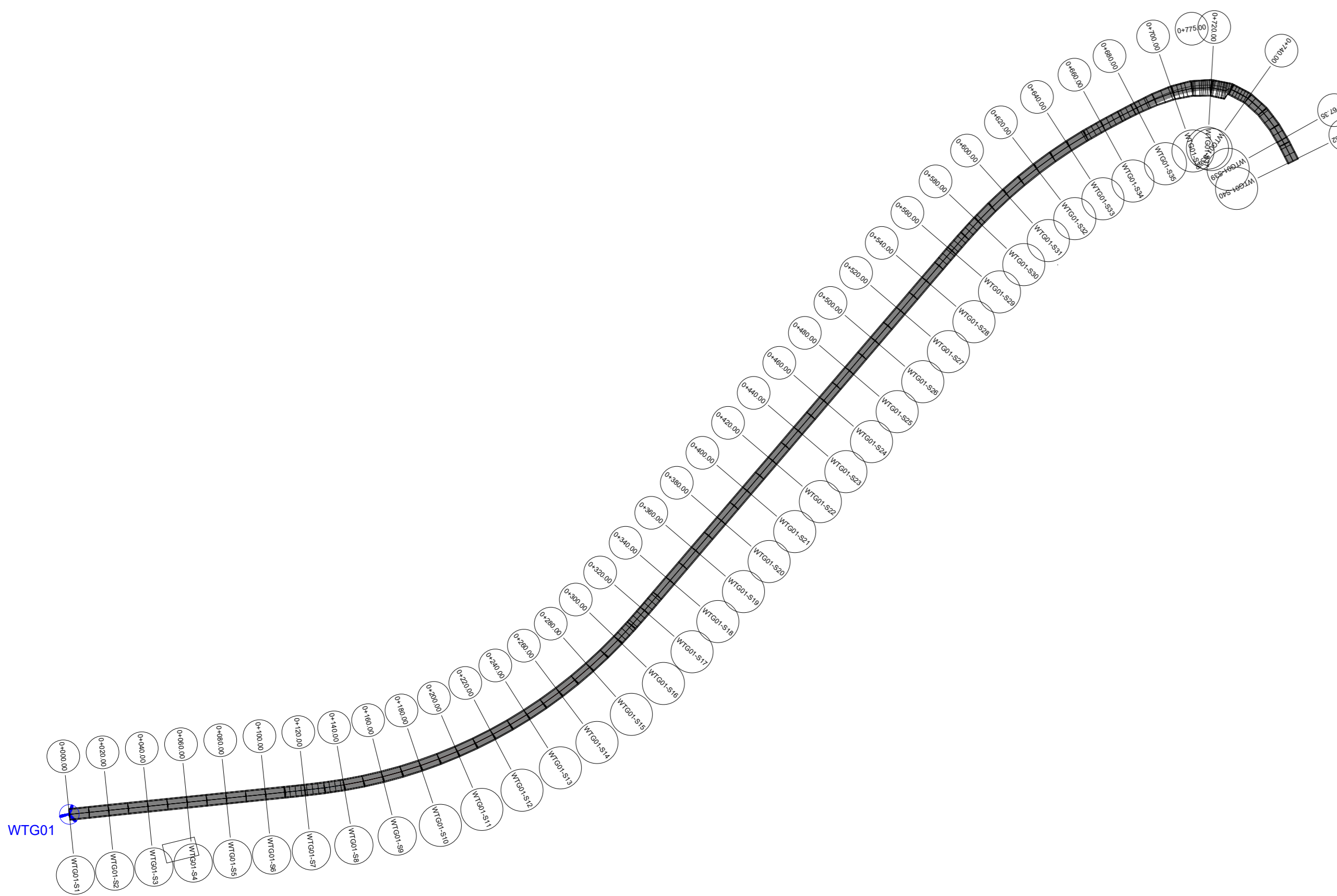
- █ TRONCO IN ADEGUAMENTO
- █ TRONCO EX NOVO

LEGENDA SEZIONI TRASVERSALI

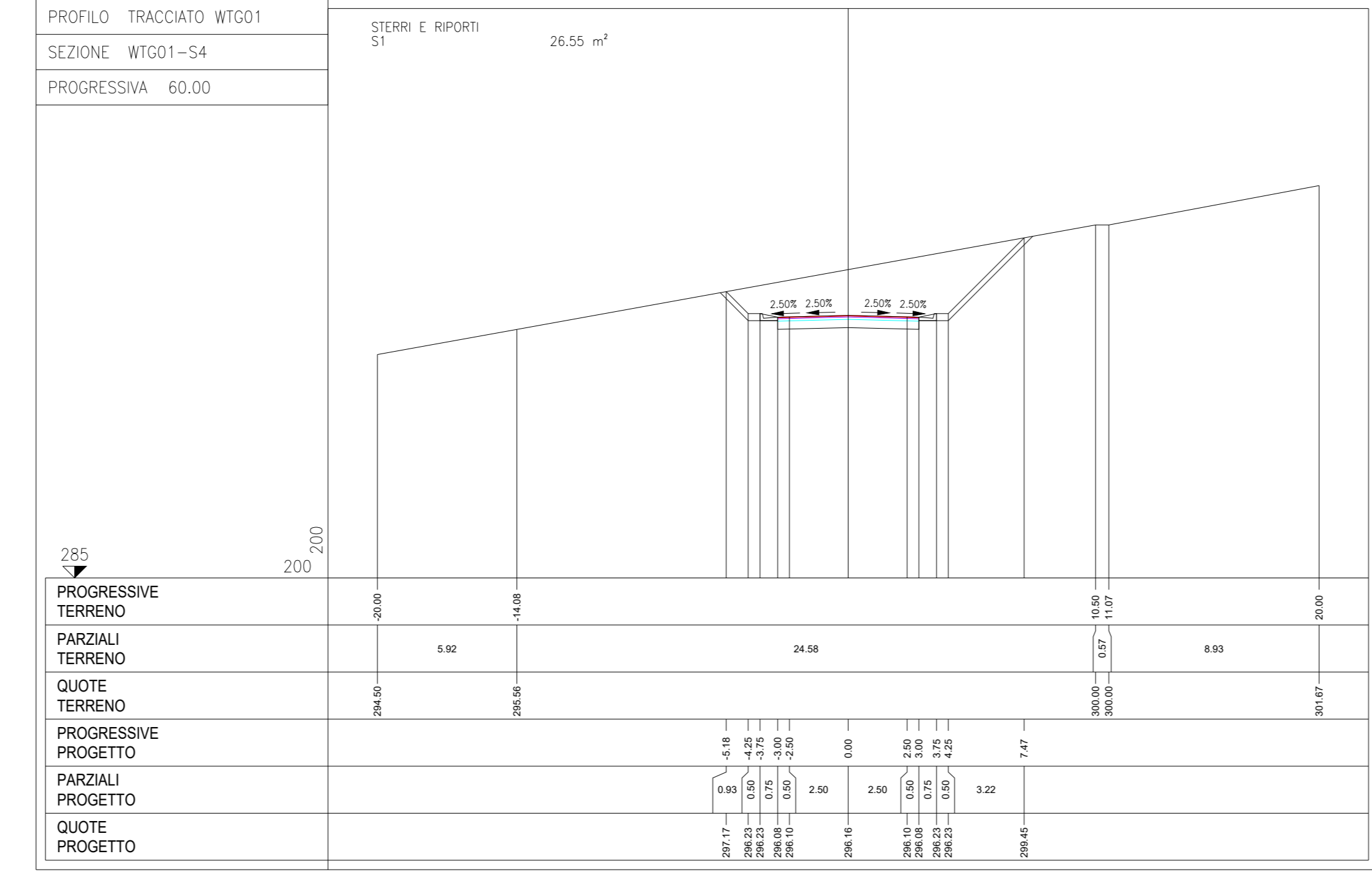
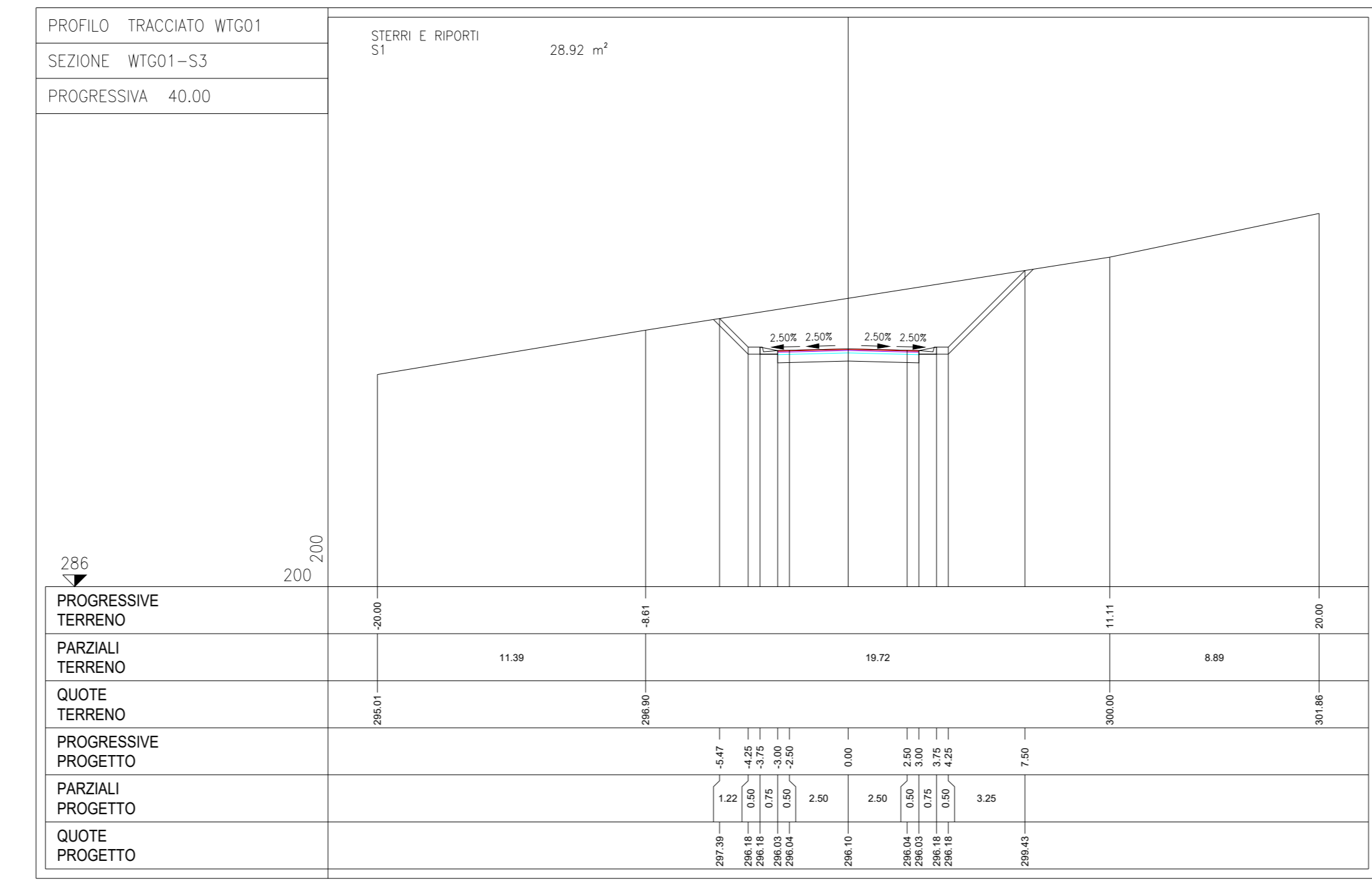
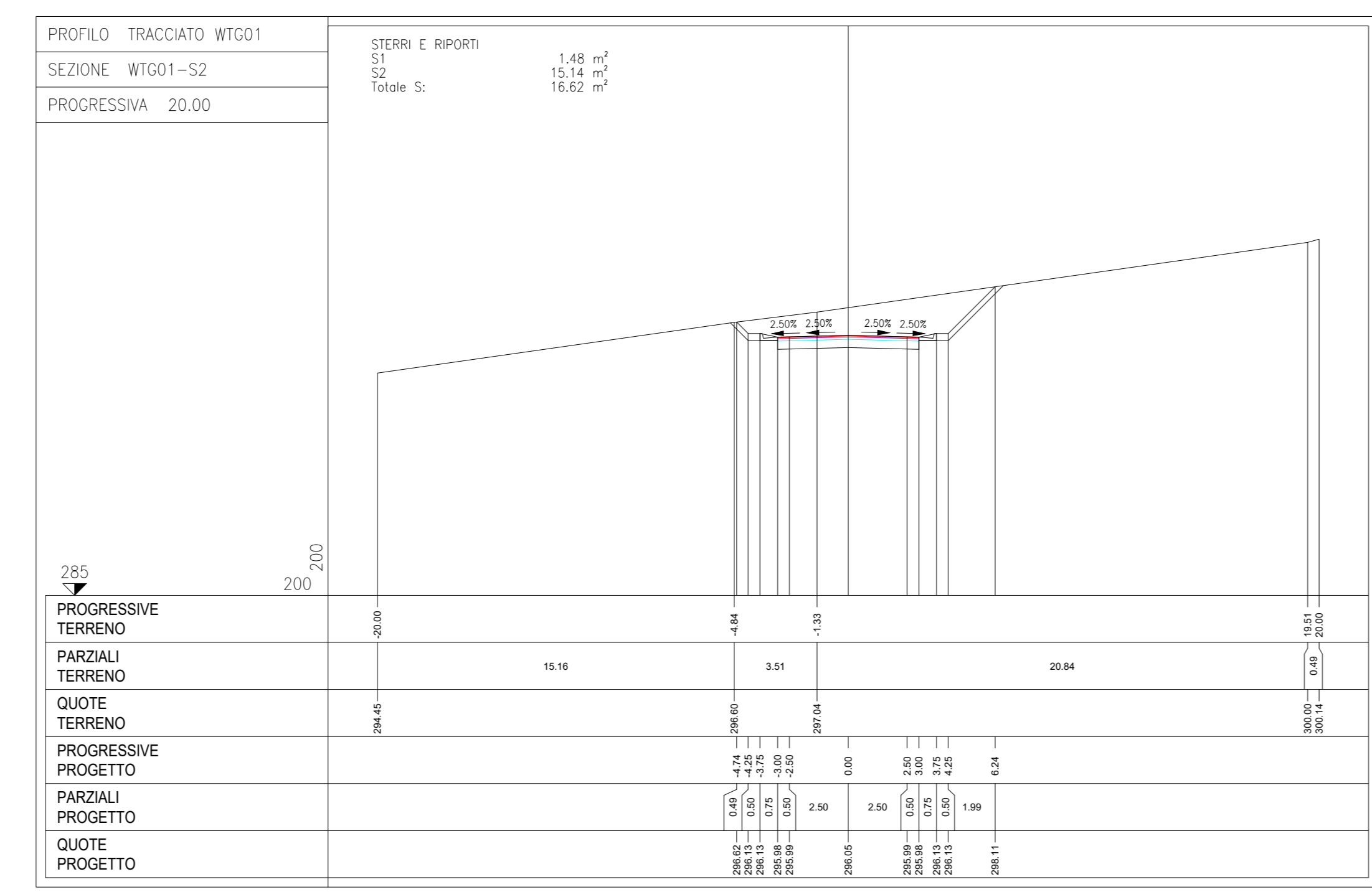
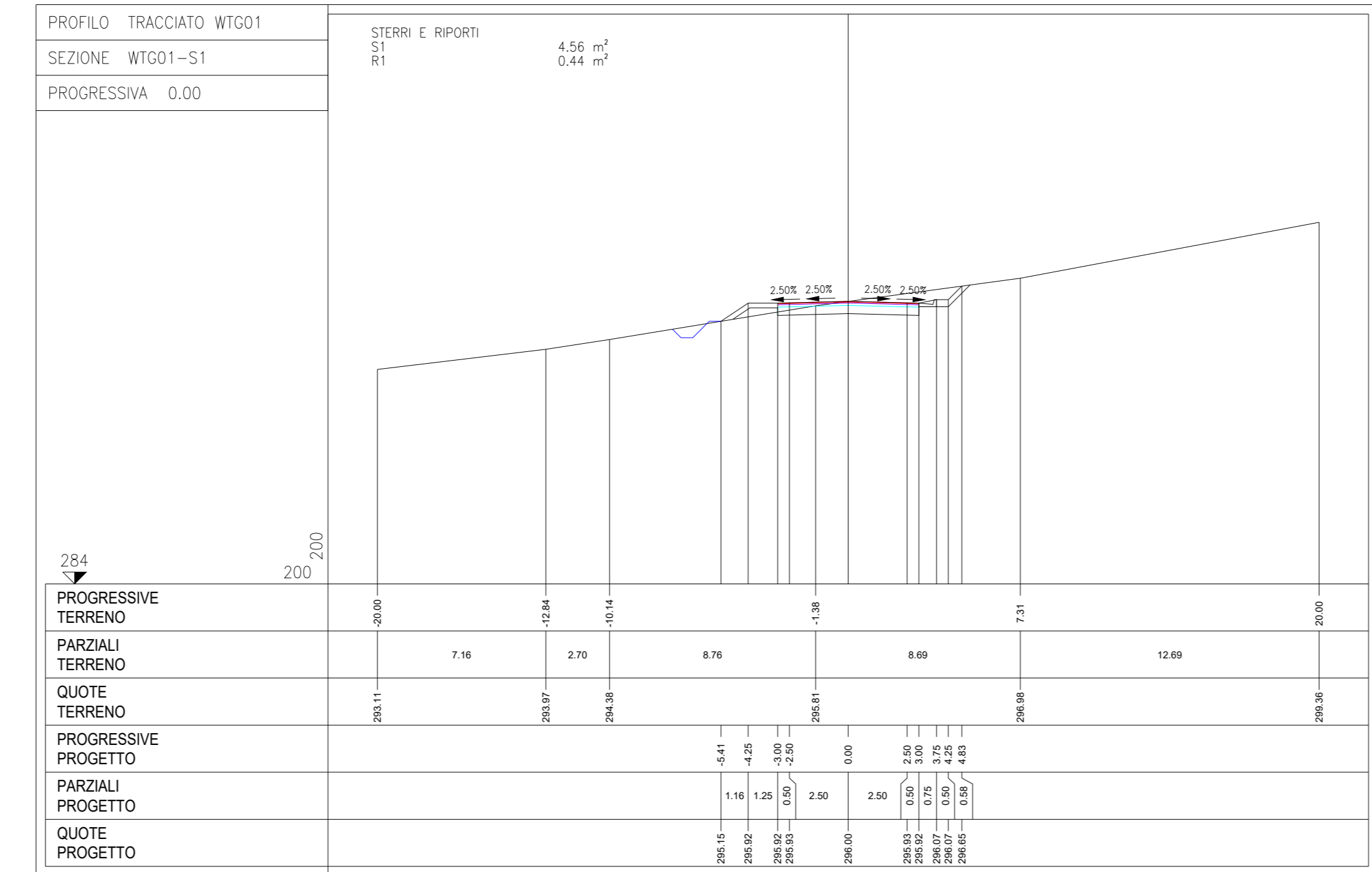
- STRATO DI USURA / FINITO
- STRATO DI BINDER
- STRATO DI BASE
- STRATO DI FONDAZIONE



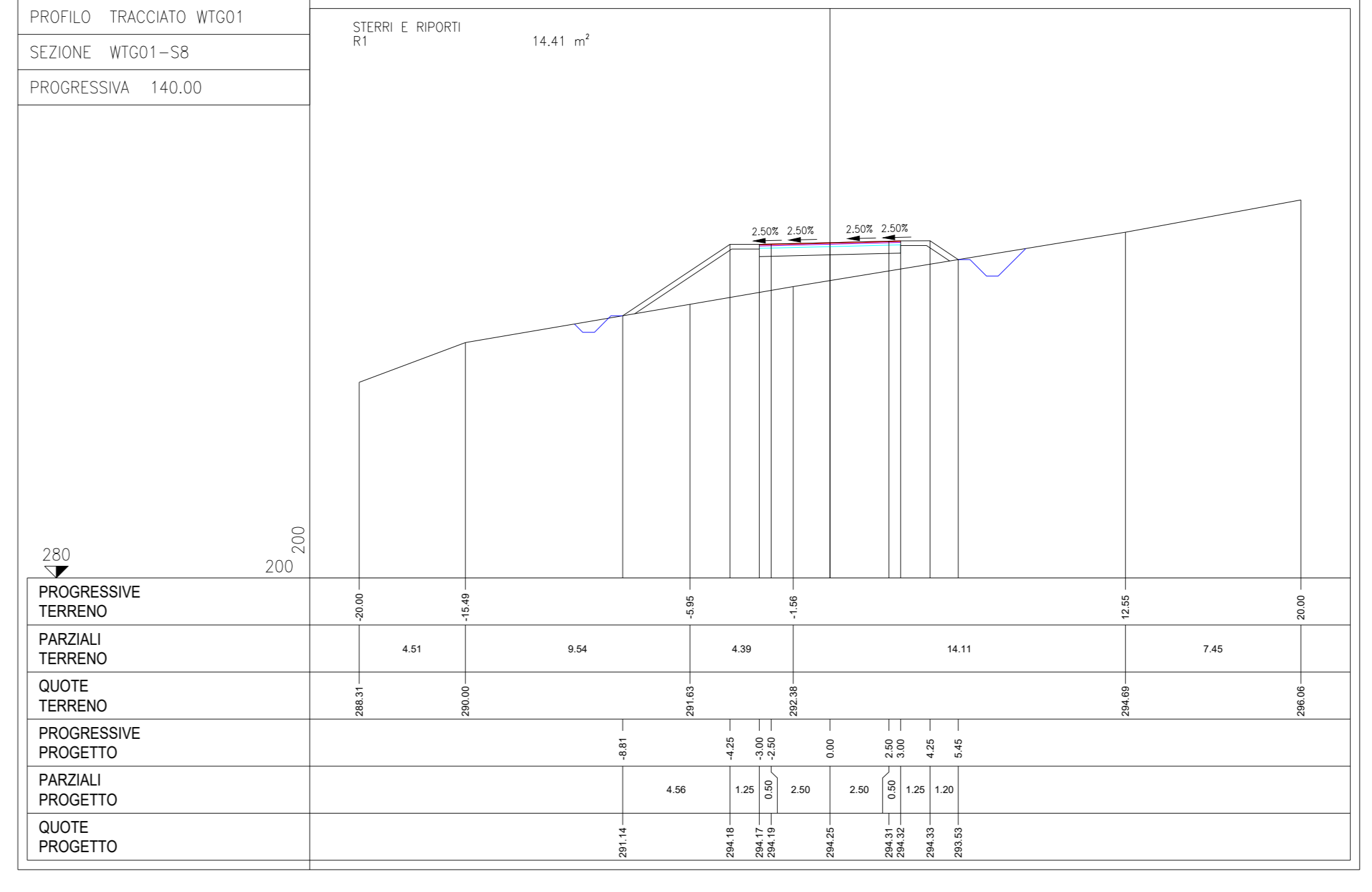


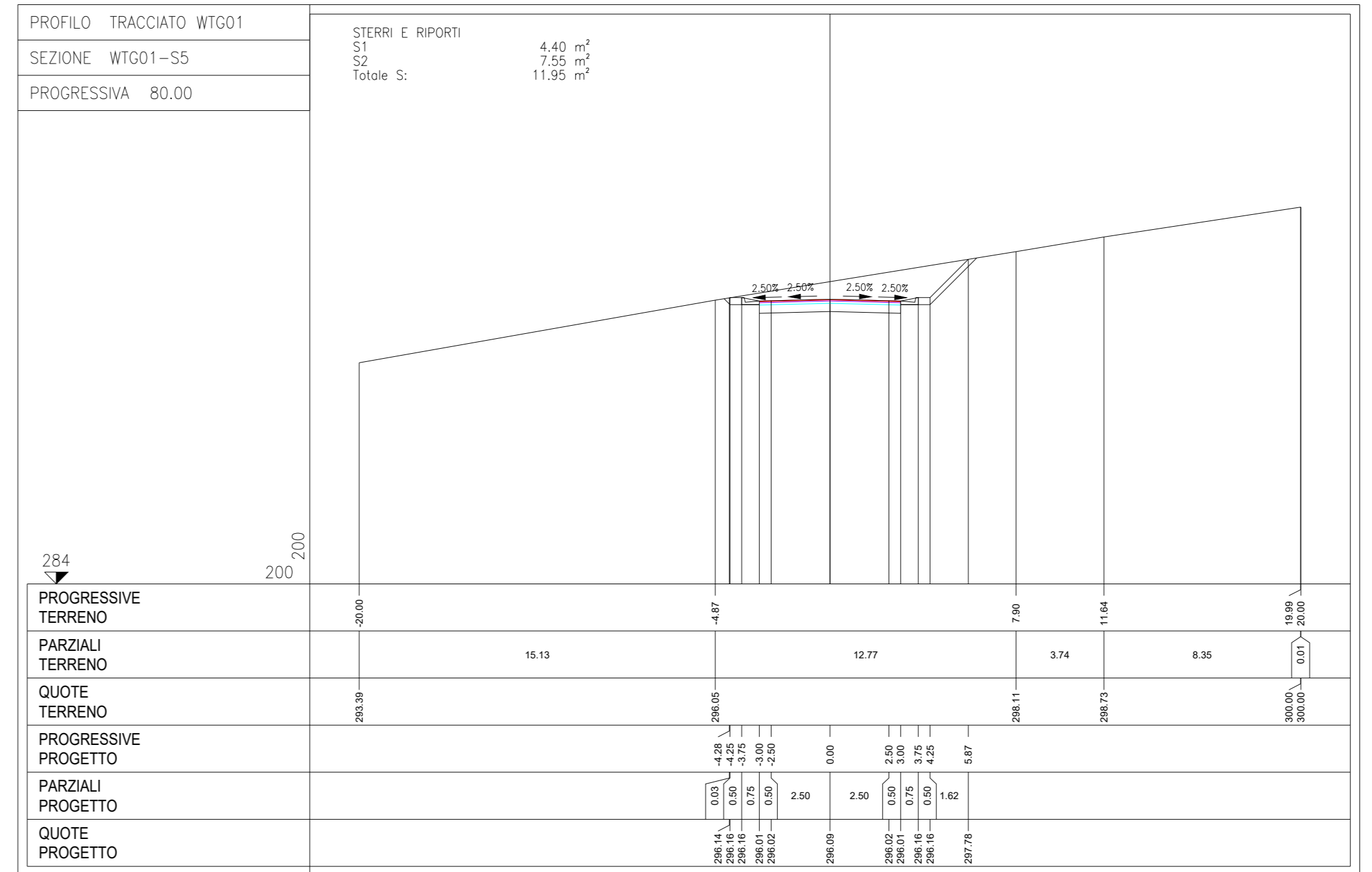
Estratto planimetria CTR - SCALA 1:500



Planimetria sezioni - SCALA 1:2000



Sezioni - SCALA 1:200



DOCUMENTO DI RIFERIMENTO

REV. N°	DESCRIZIONE	DATA	PREPARATO	CONTROLLATO	APPROVATO
0	EMMISSIONE FINALE	27/09/2023	DEPLANO	ESPOSITO	CLERICO

N° Contratto: _____
 Formato: A0
 Scala: 1:400
 Data: 27/09/2023

Statkraft **WSP** **IGESIAS**

ATTIVITA' DI PROGETTAZIONE PIPELINE WIND SARDEGNA
SEZIONI TRASVERSALI STRADALI DI PROGETTO

NUMERO DOCUMENTO: HH0694A-IG-PD-PL-10.1_SEZIONI TRASVERSALI STRADALI.dwg UNITA' DI MISURA: _____ SCALA DI PLOTTAGGIO: 1:1

RELI FG. DI
0 1 or 5

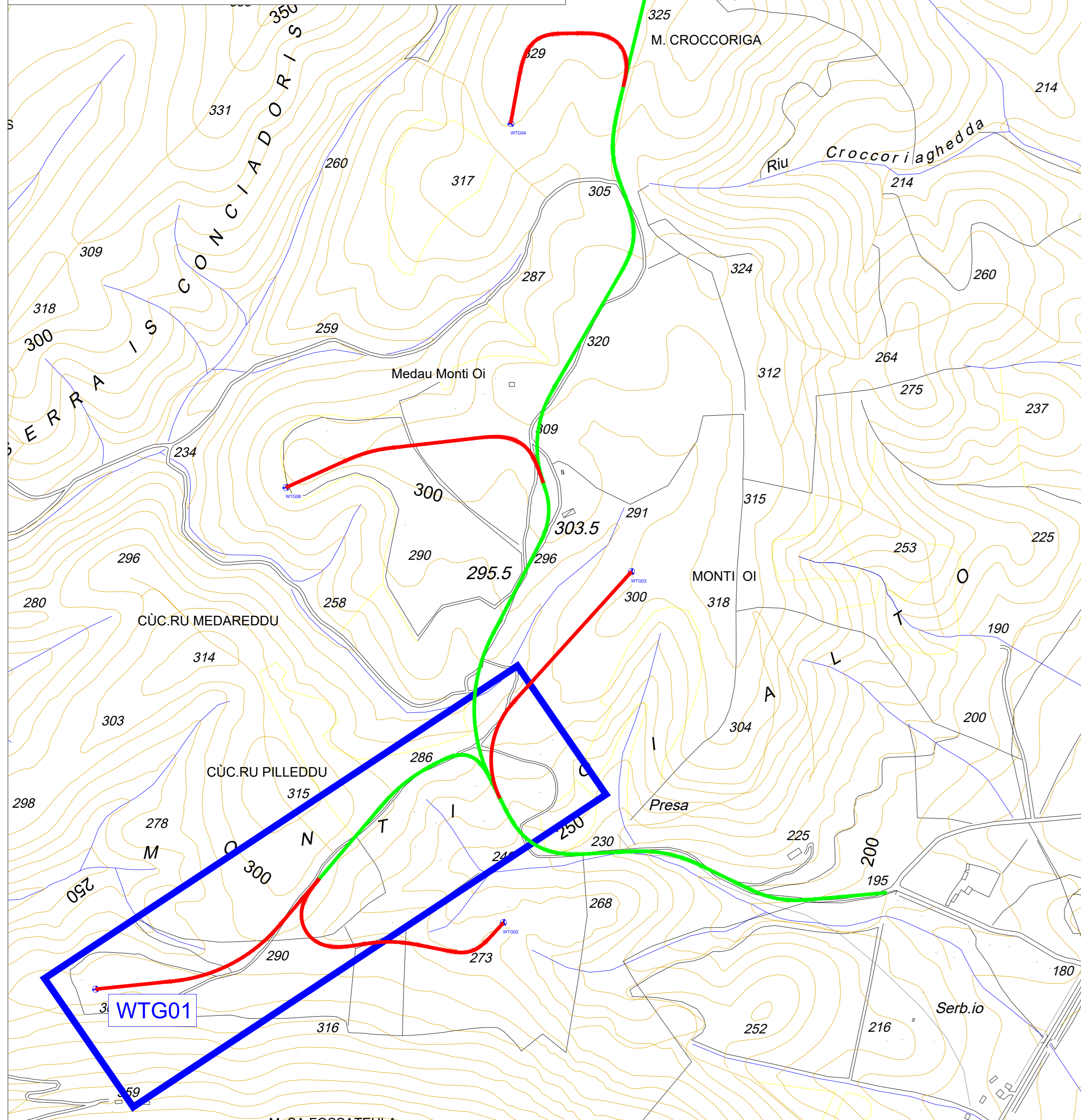
HH0694A-IG-PD-PL-10.1

LEGENDA RETE VIARIA PARCO EOLICO

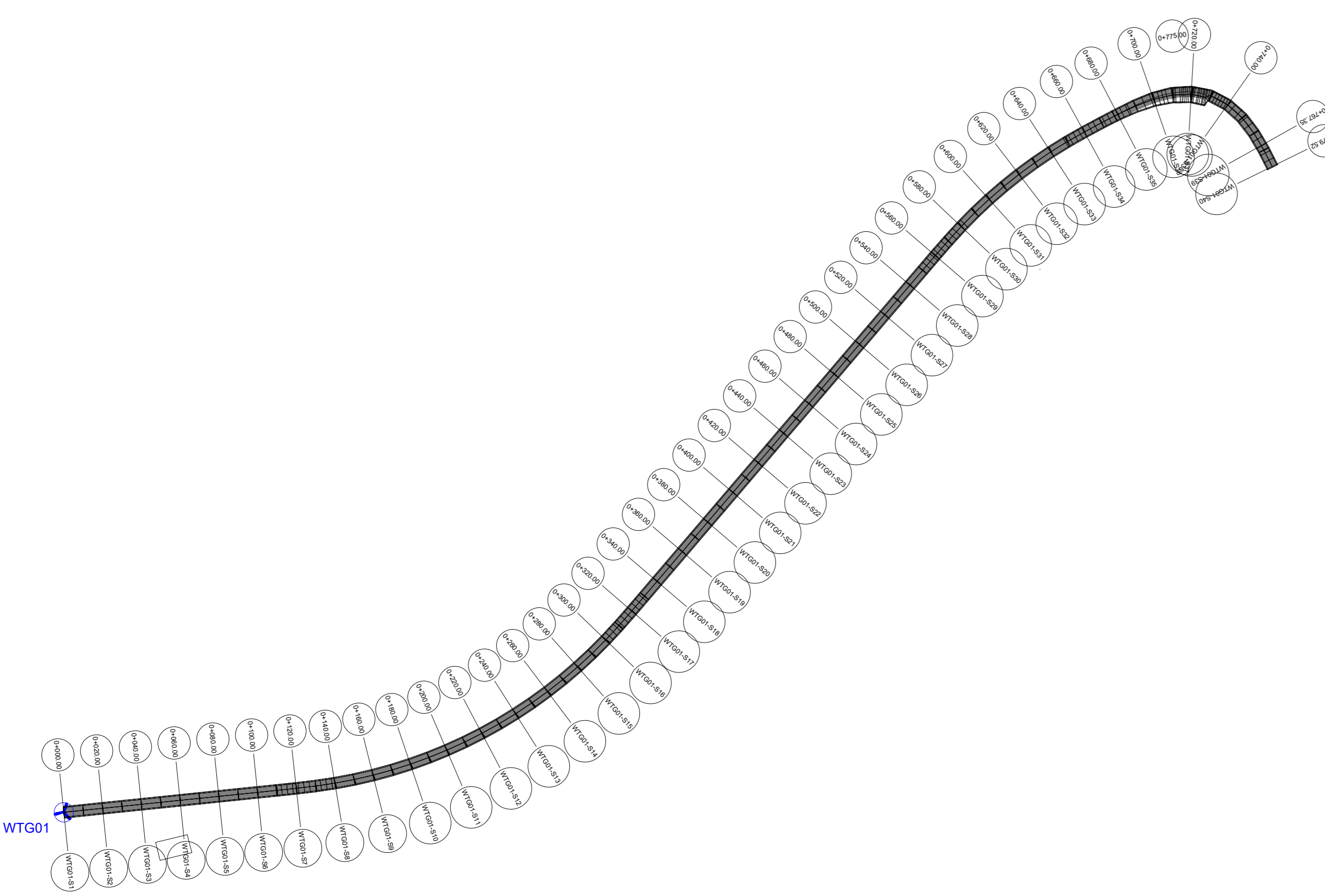
- █ TRONCO IN ADEGUAMENTO
- █ TRONCO EX NOVO

LEGENDA SEZIONI TRASVERSALI

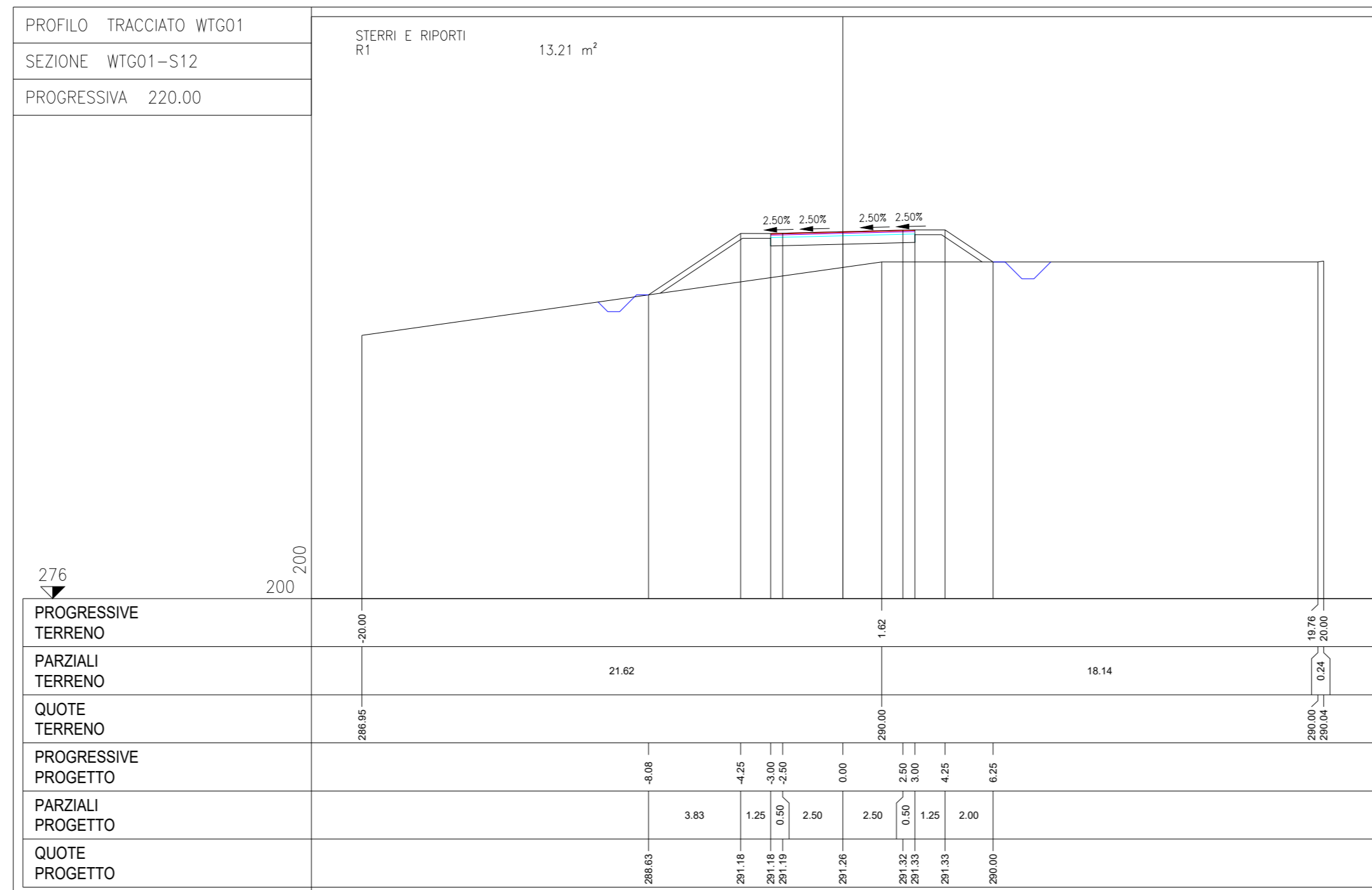
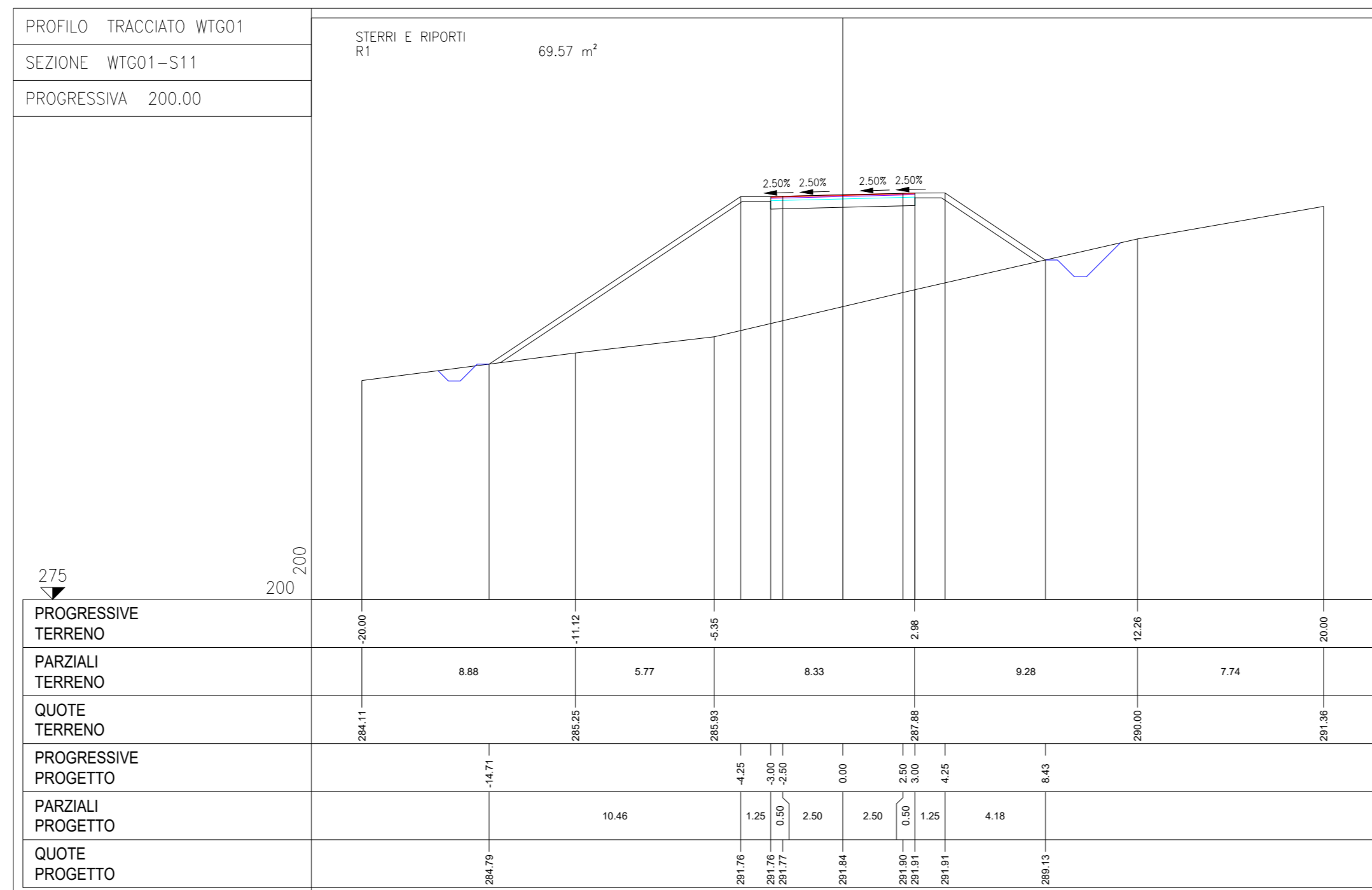
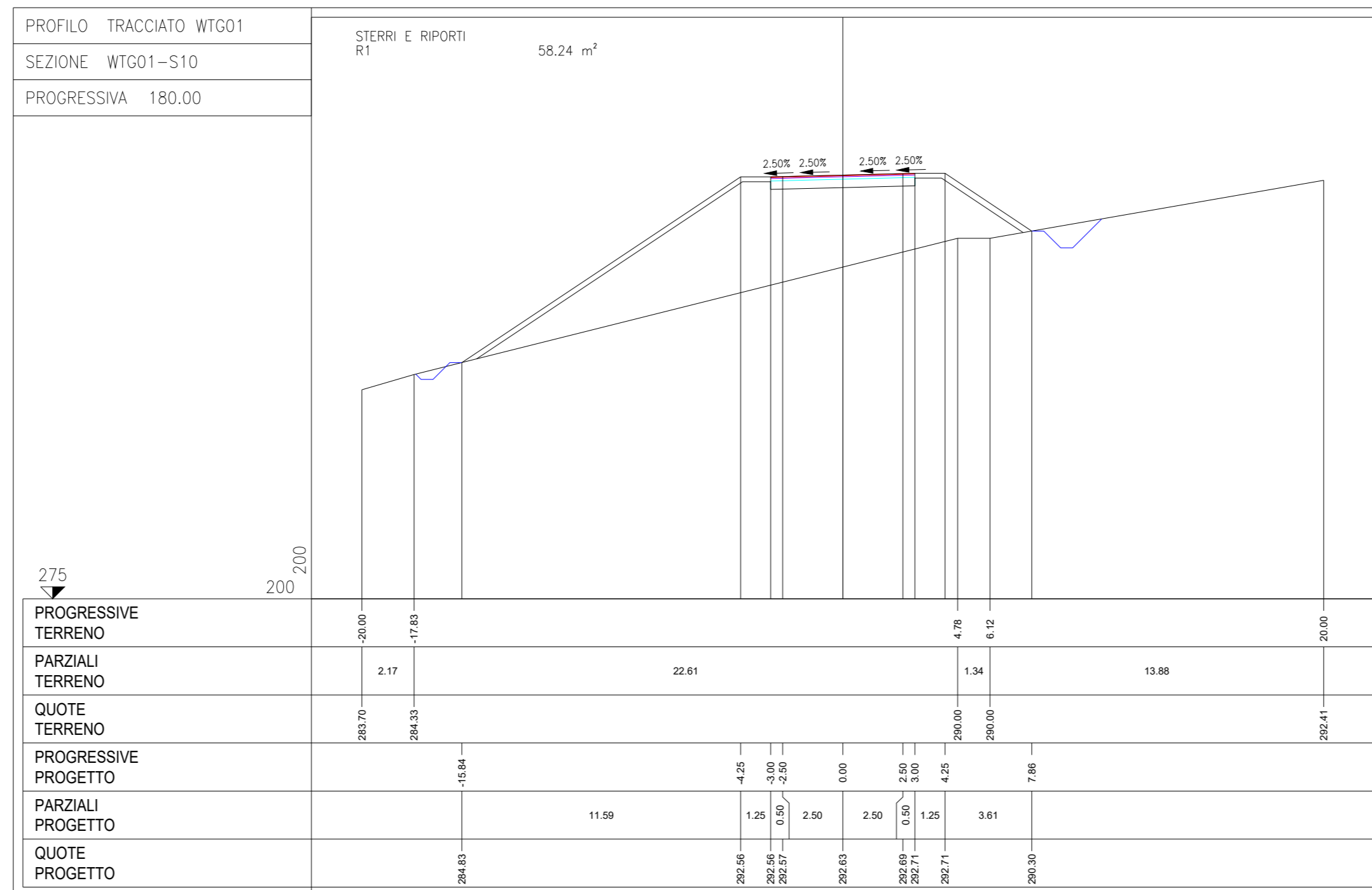
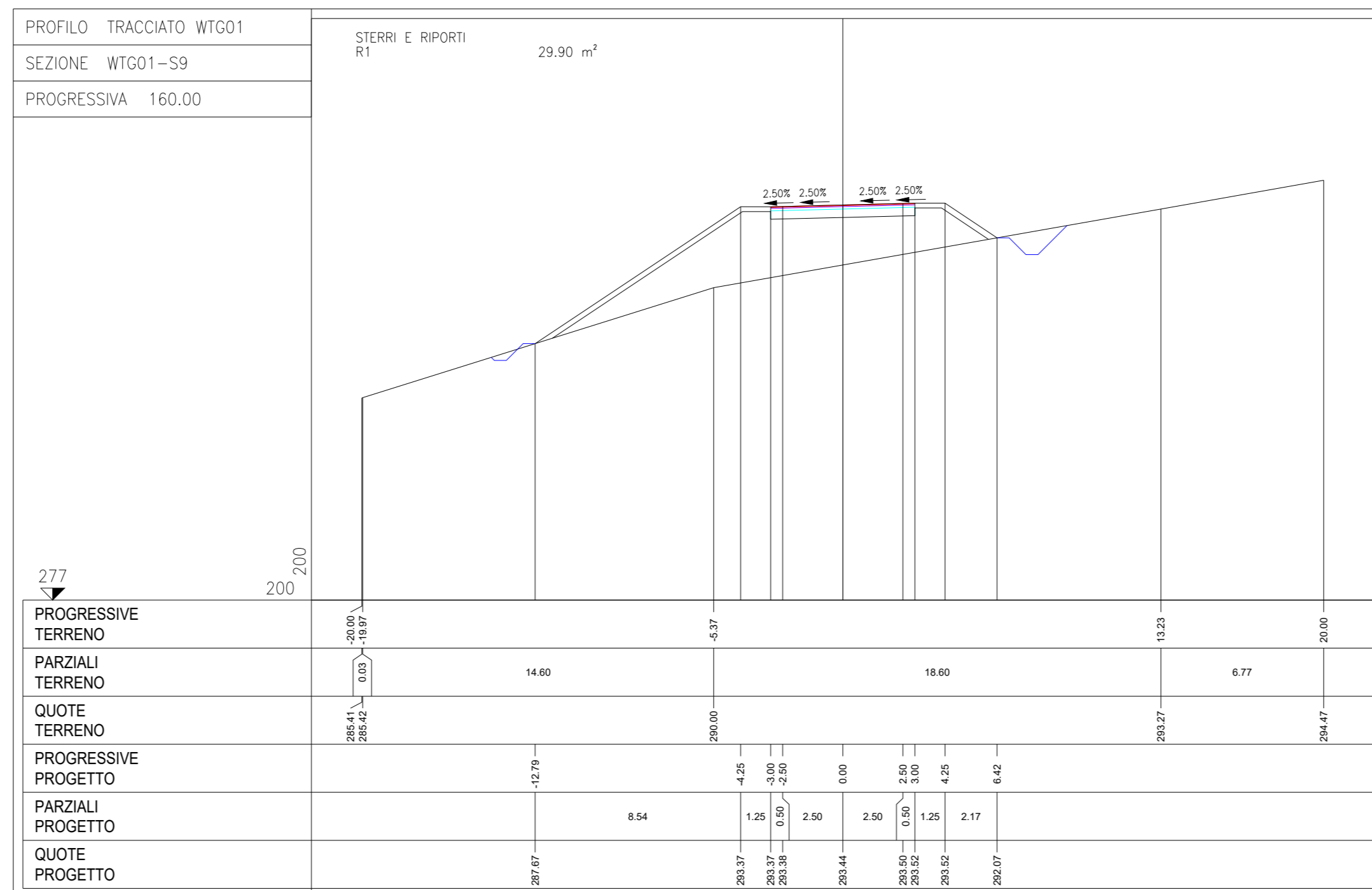
- STRATO DI USURA / FINITO
- STRATO DI BINDER
- STRATO DI BASE
- STRATO DI FONDAZIONE



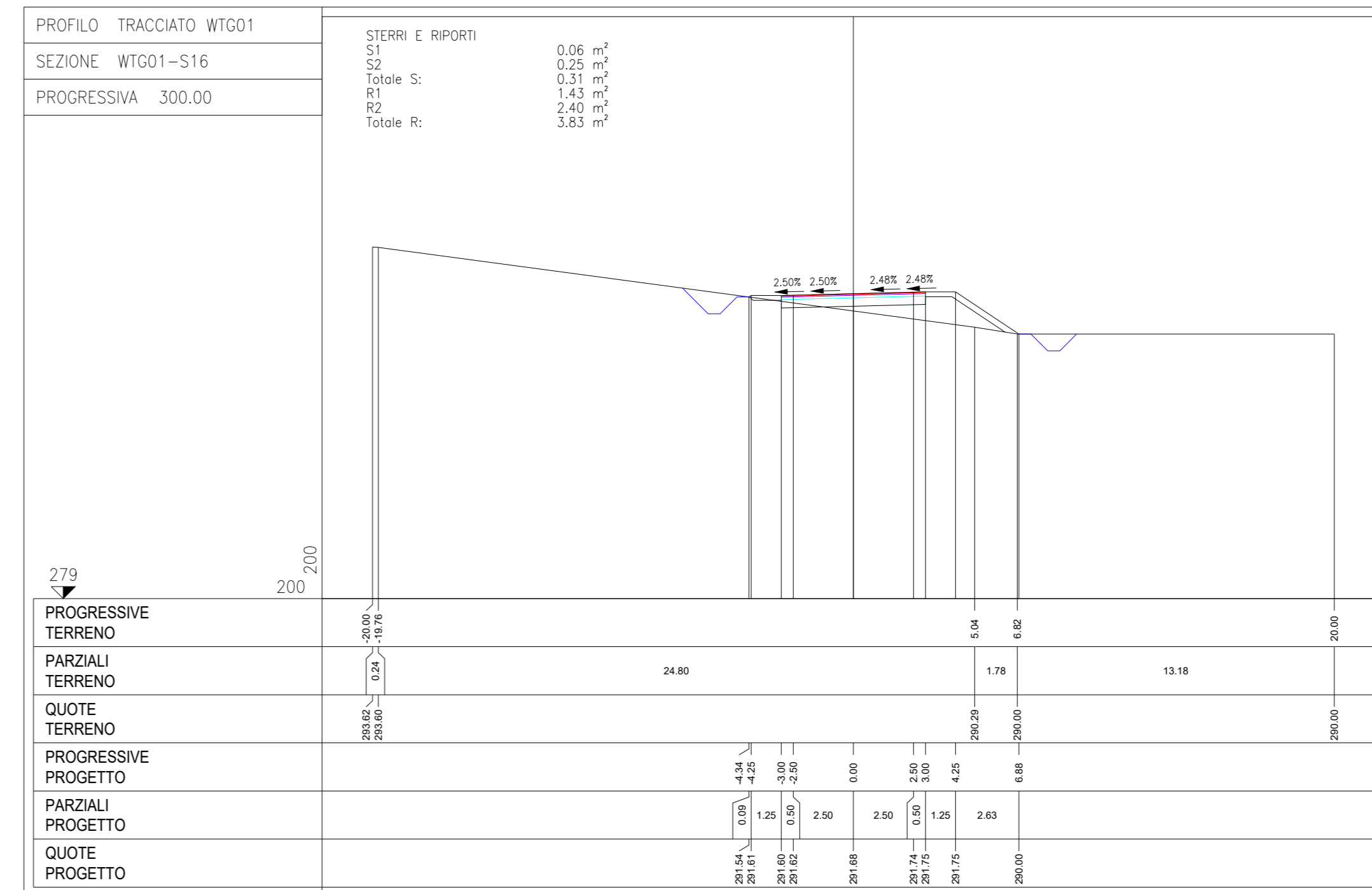
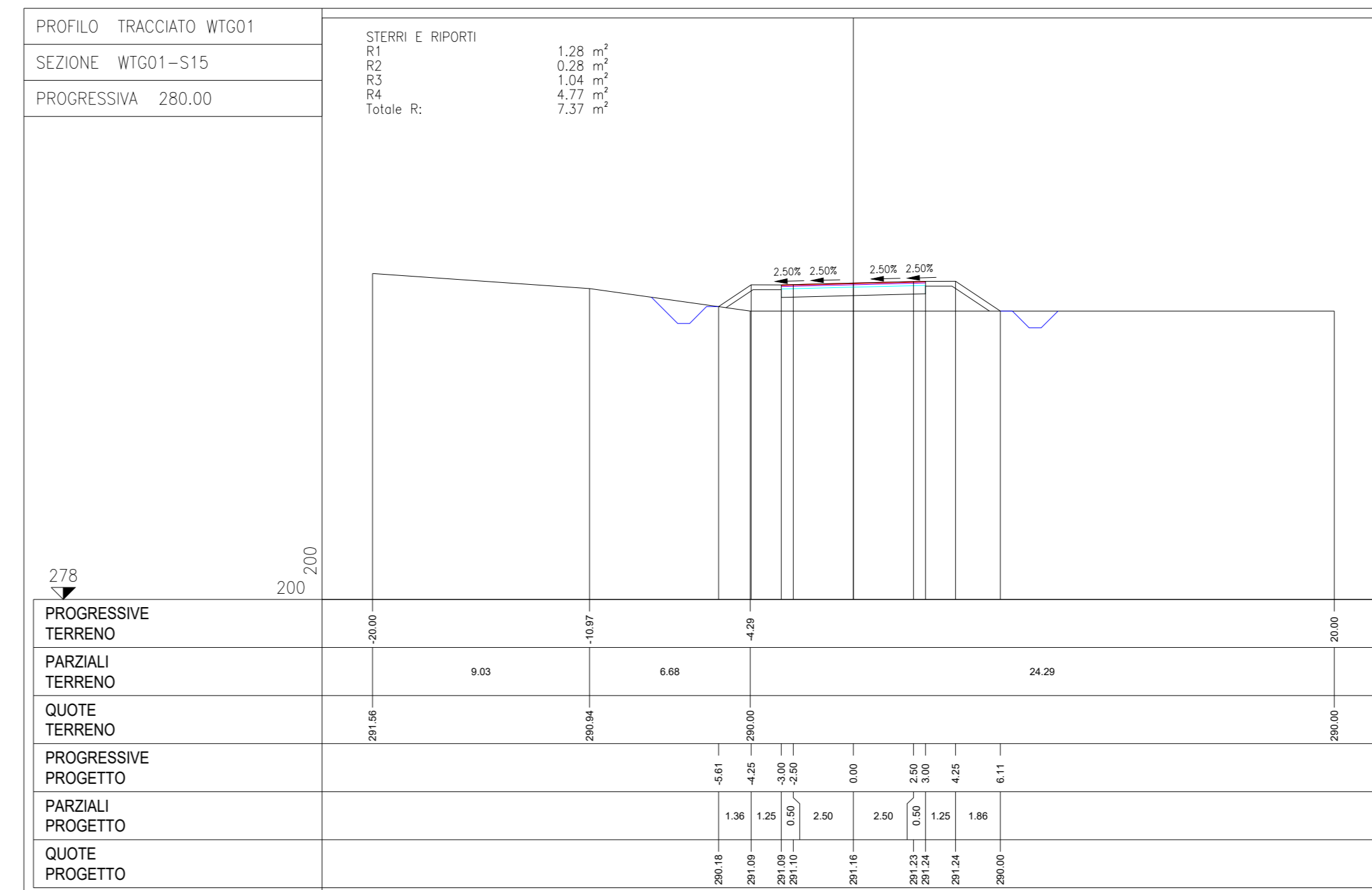
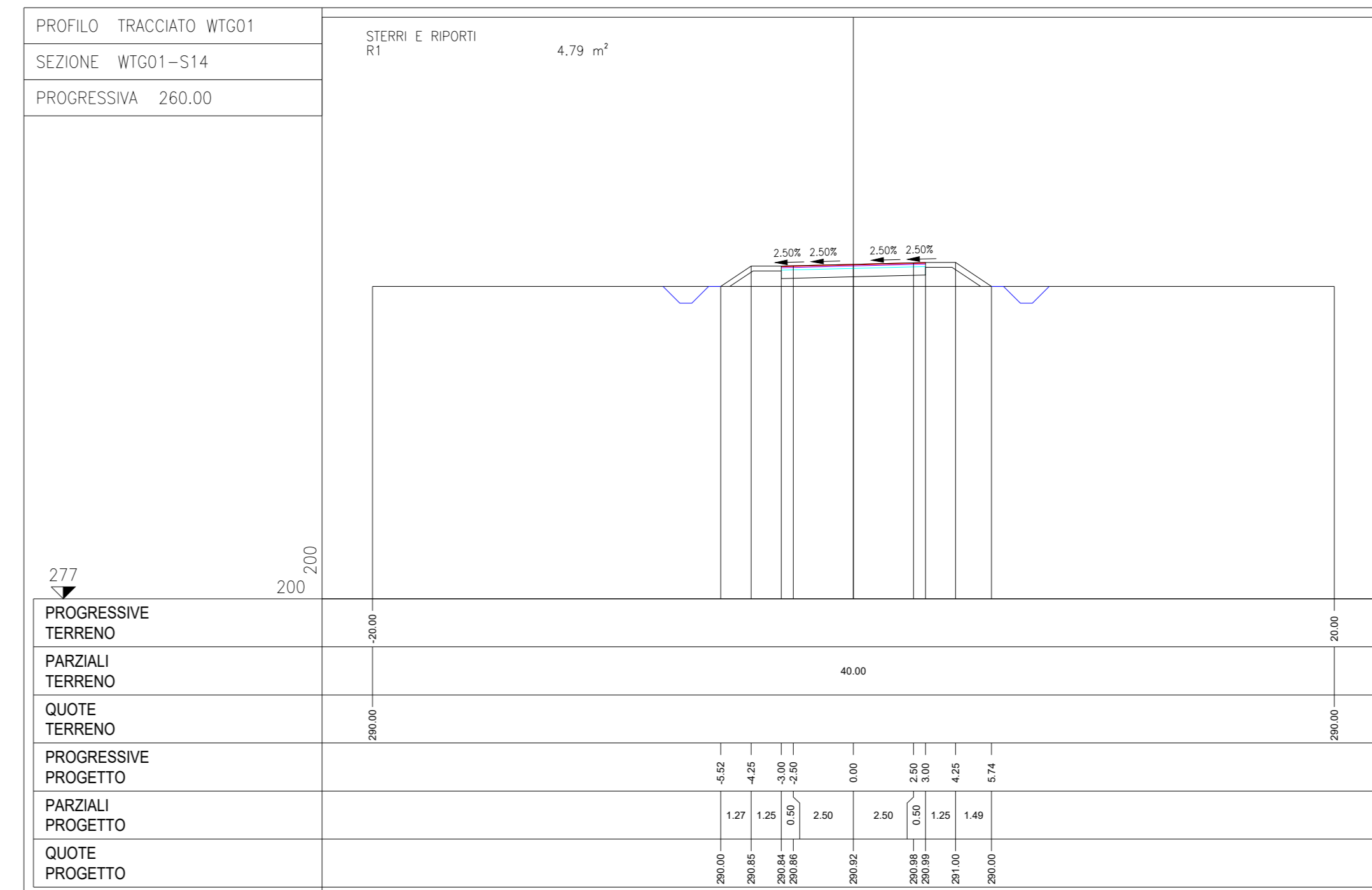
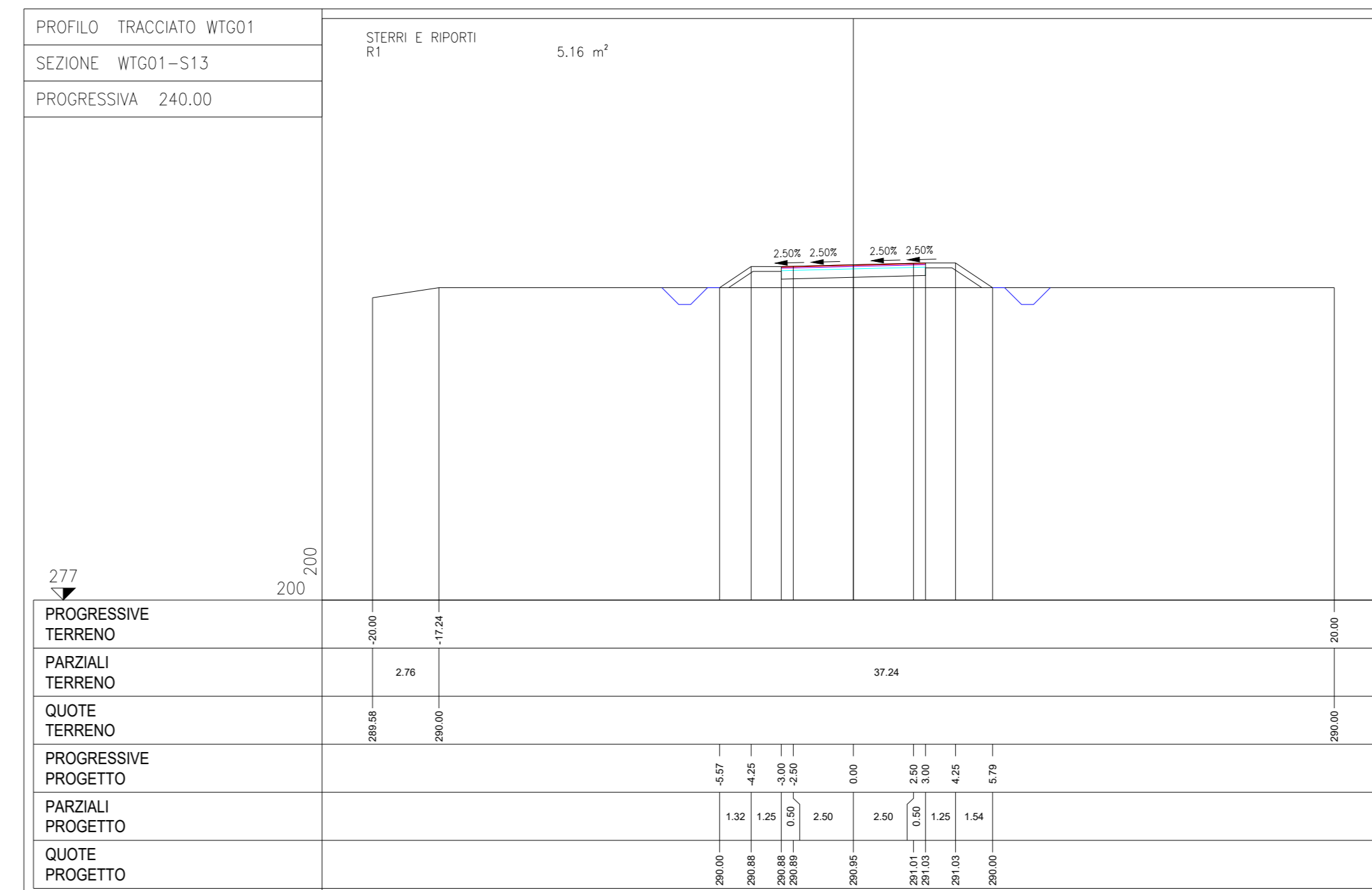
Estratto planimetrico CTR - SCALA 1:500



Planimetria sezioni - SCALA 1:2000



Sezioni - SCALA 1:200



N.					
1					
2					
3					
4					
5					

PROGRESSIVE TERRENO	200.00	200.00
PARZIALI TERRENO	2.78	37.24
QUOTE TERRENO	-17.24	0.00
PROGRESSIVE PROGETTO		
PARZIALI PROGETTO		
QUOTE PROGETTO		

PROGRESSIVE TERRENO	200.00	200.00
PARZIALI TERRENO		40.00
QUOTE TERRENO		0.00
PROGRESSIVE PROGETTO		
PARZIALI PROGETTO	1.27	1.40
QUOTE PROGETTO		

PROGRESSIVE TERRENO	200.00	200.00
PARZIALI TERRENO	9.03	24.29
QUOTE TERRENO	-0.47	0.00
PROGRESSIVE PROGETTO		
PARZIALI PROGETTO	3.36	1.96
QUOTE PROGETTO		

PROGRESSIVE TERRENO	200.00	200.00
PARZIALI TERRENO	24.80	13.16
QUOTE TERRENO	-0.08	0.00
PROGRESSIVE PROGETTO		
PARZIALI PROGETTO	1.30	2.68
QUOTE PROGETTO		

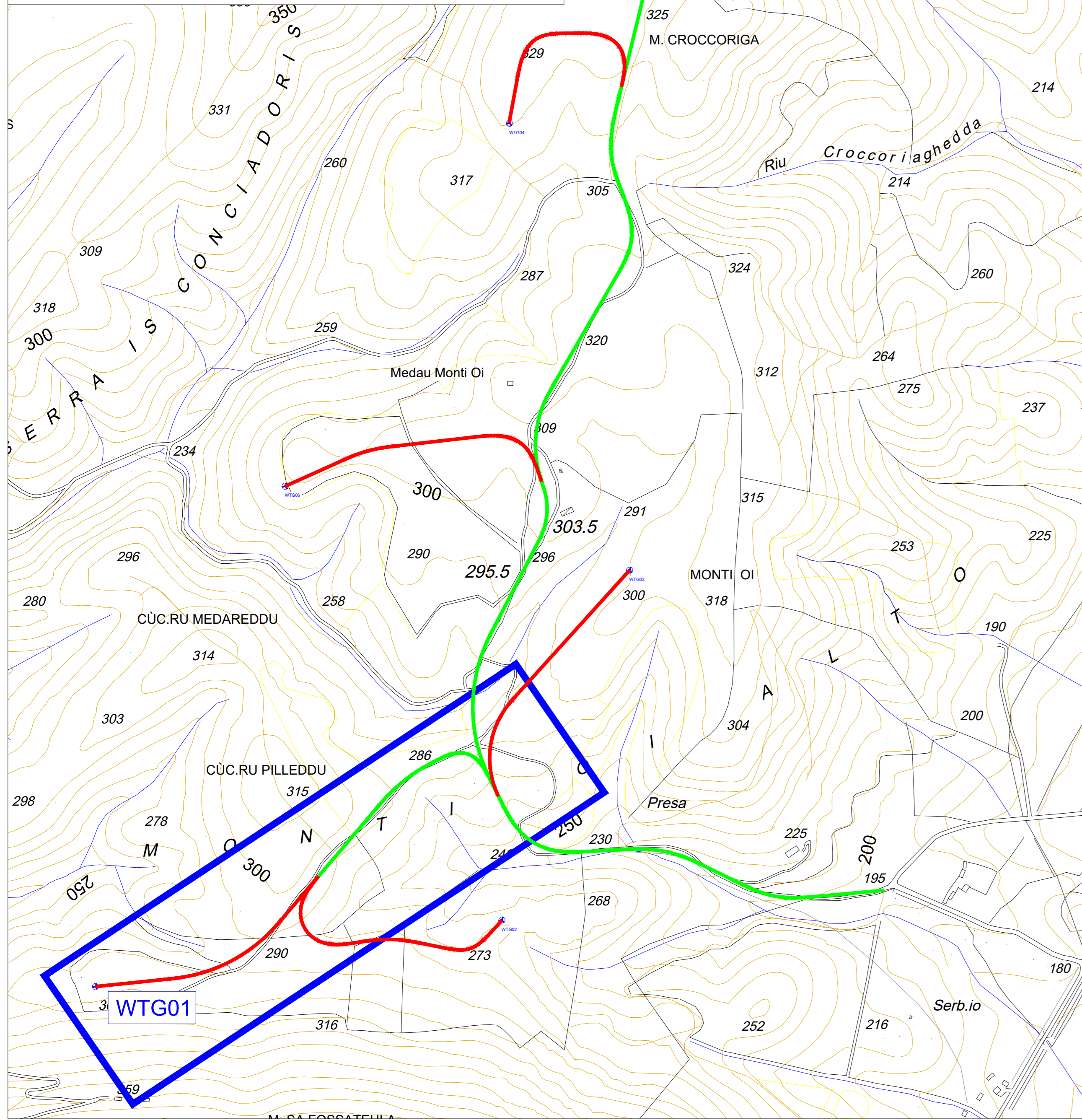
o	EMISSIVE FINALE	27/09/2023	DEPLANO	ESPOSITO	CLERICO
REV. N°	DESCRIZIONE	DATA	PREPARATO	CONTROLLATO	APPROVATO
N° Contratto			Questo documento è di proprietà della Società che tutelerà i propri diritti secondo la Legge		
I-IMP-0694A		ATTIVITA' DI PROGETTAZIONE PIPELINE WIND SARDEGNA			
FORMATO A0		SEZIONI TRASVERSALI STRADALI DI PROGETTO			
SCALA 1:500					
DATA 27/09/2023					
DISEGNO N° HH0694A-IG-PD-PL-10.1.2		RELI	FG	Di	
UNITA' DI MISURA		0		Sht. 2 or 5	
		SCALA DI PLOTTAGGIO 1:1			

LEGENDA RETE VIARIA PARCO EOLICO

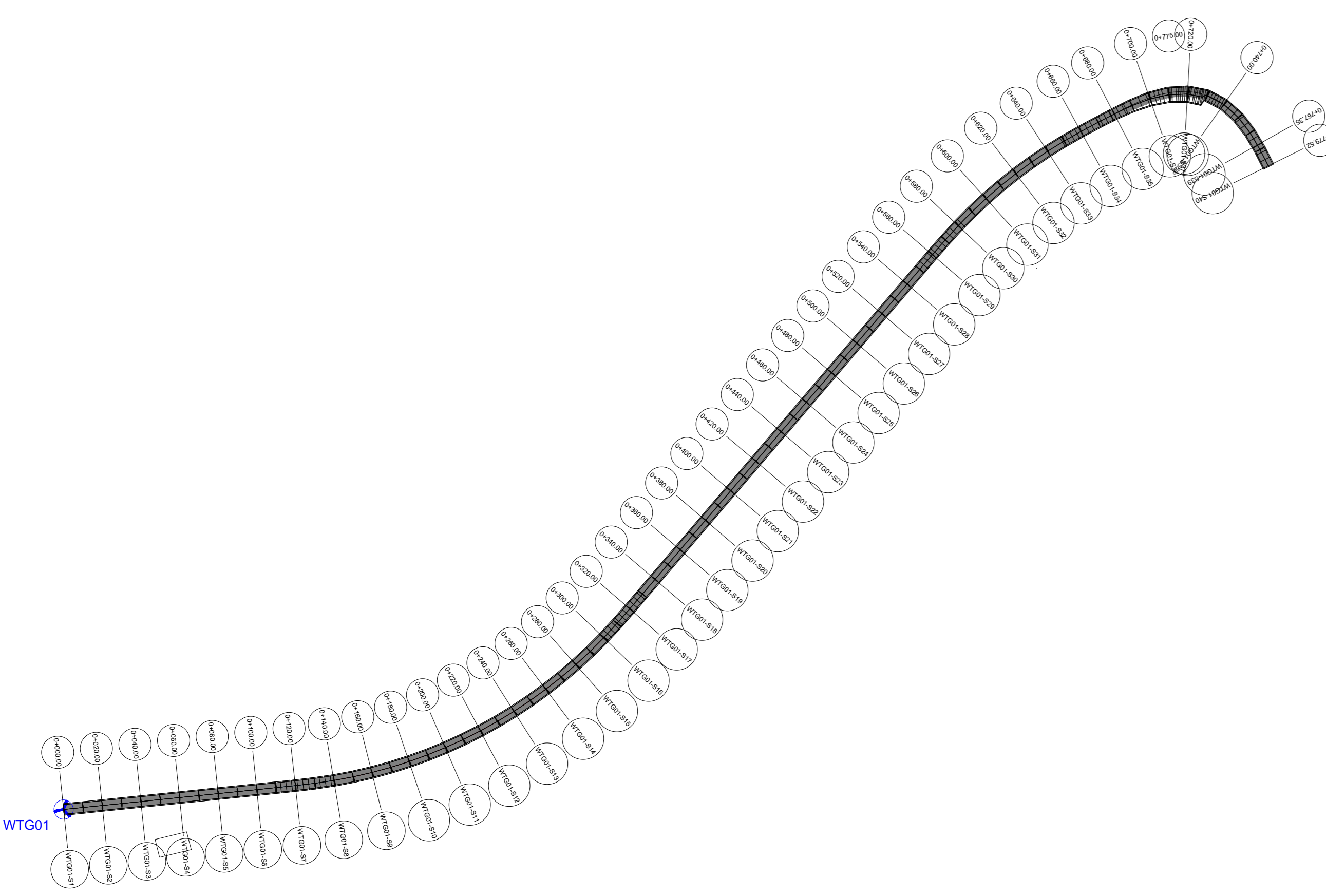
- TRONCO IN ADEGUAMENTO
- TRONCO EX NOVO

LEGENDA SEZIONI TRASVERSALI

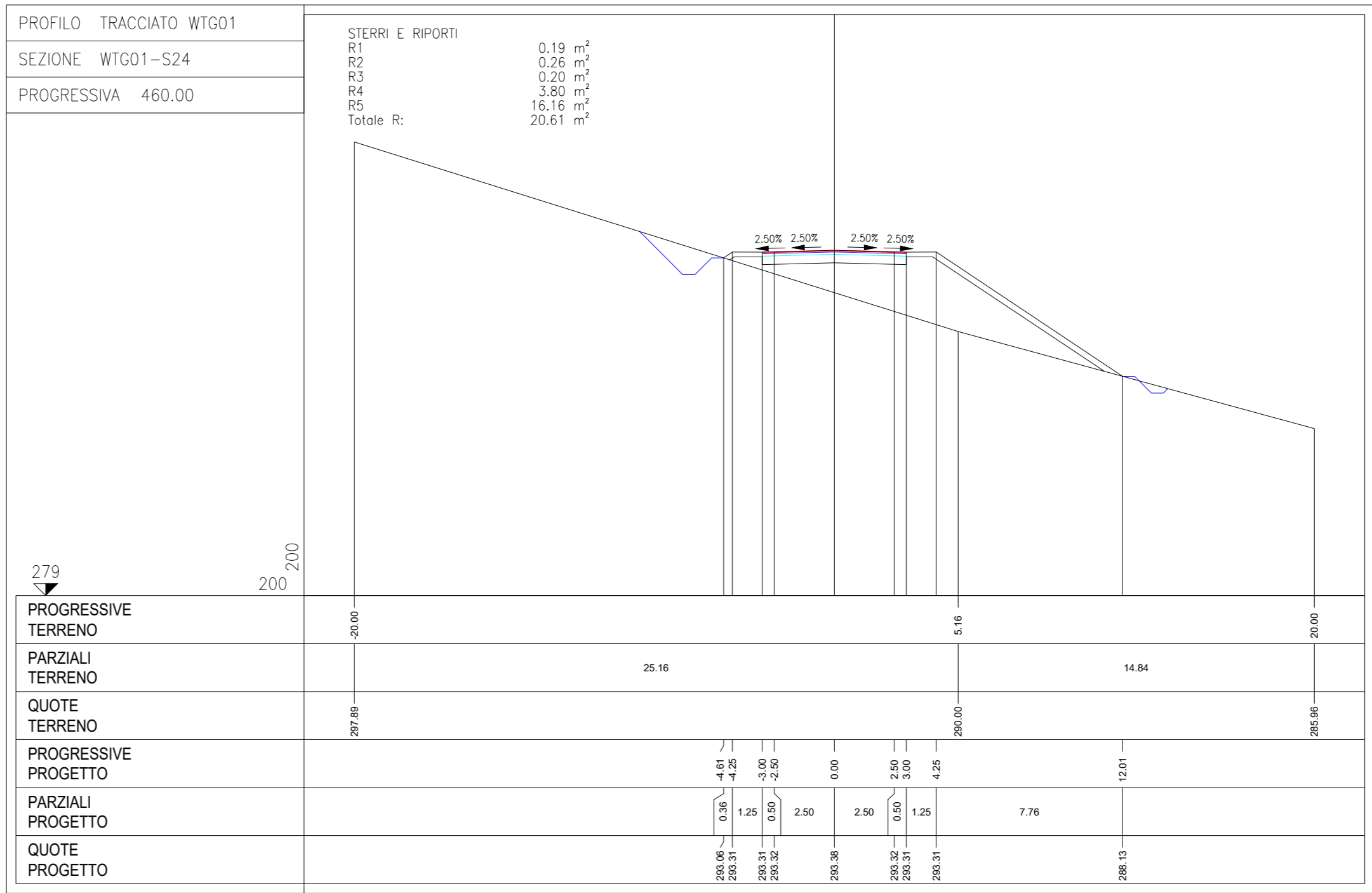
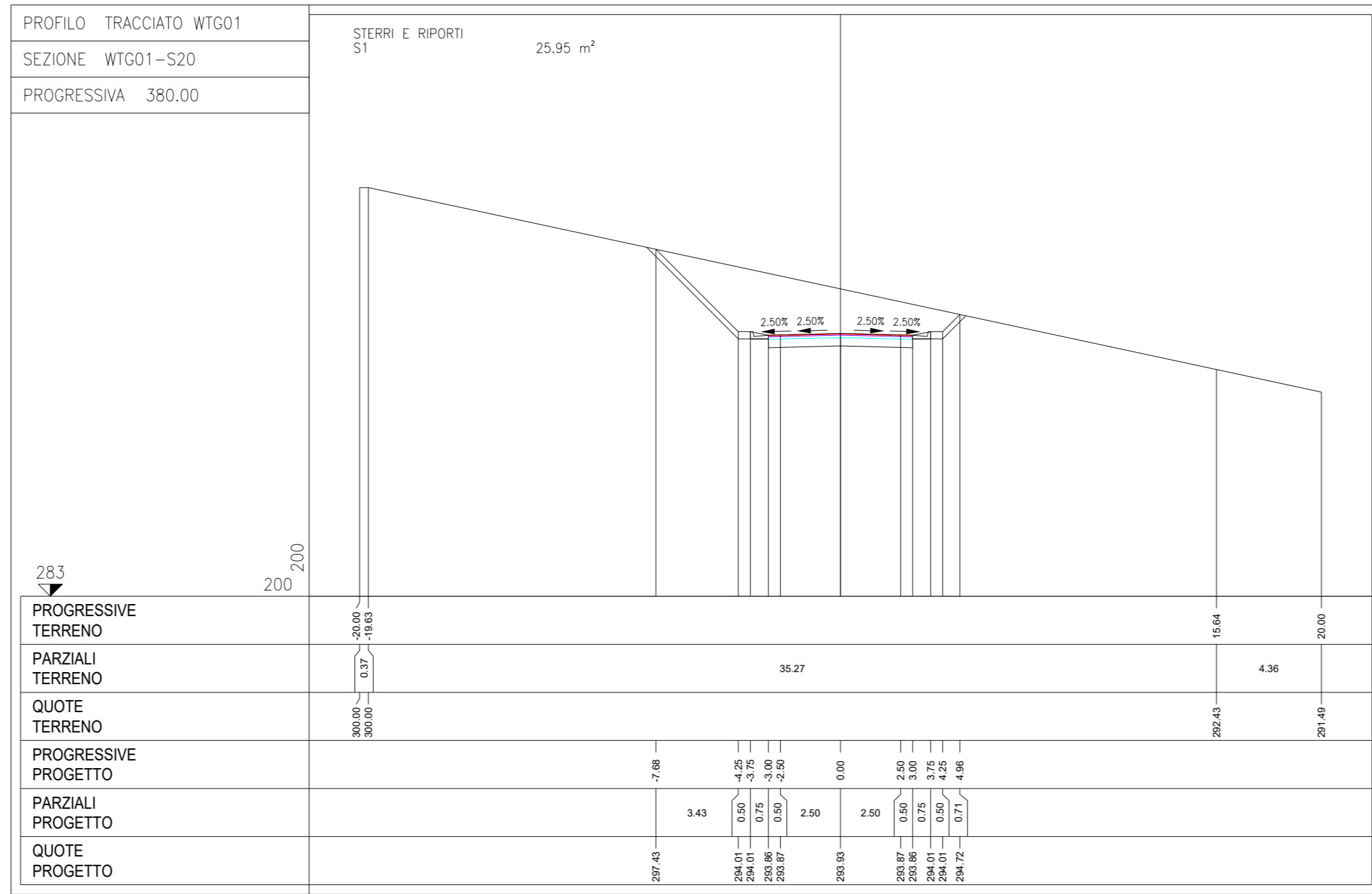
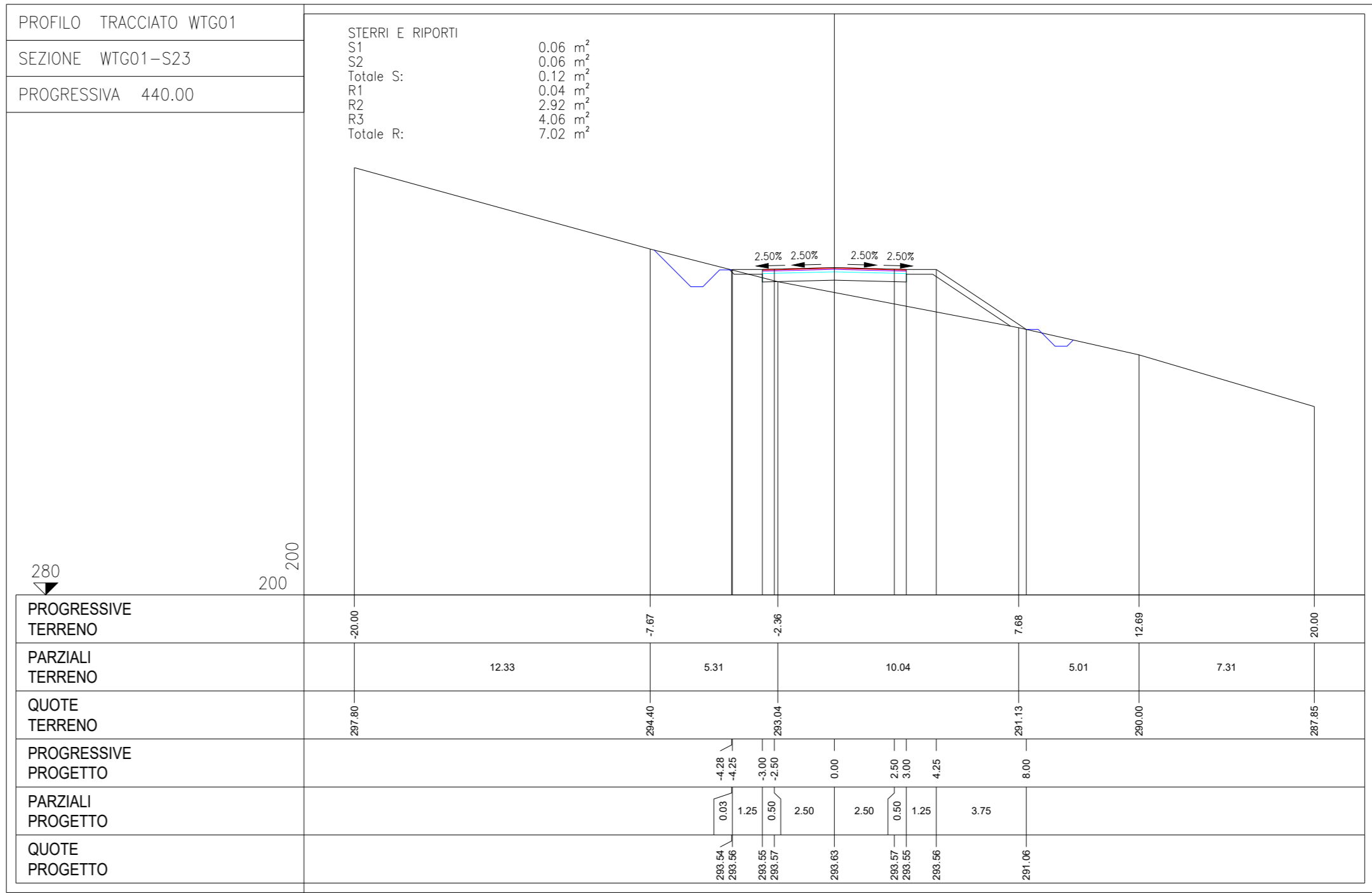
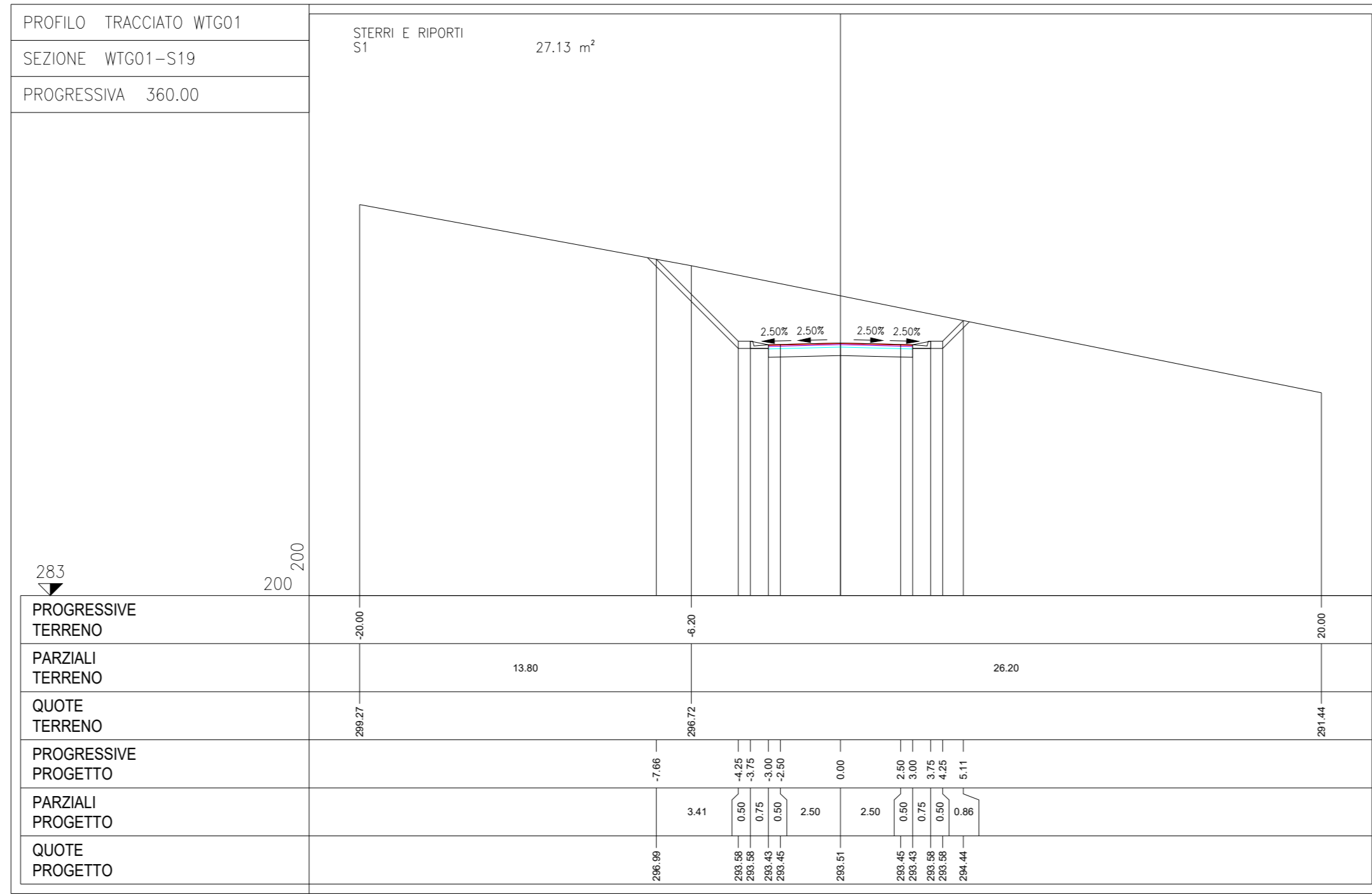
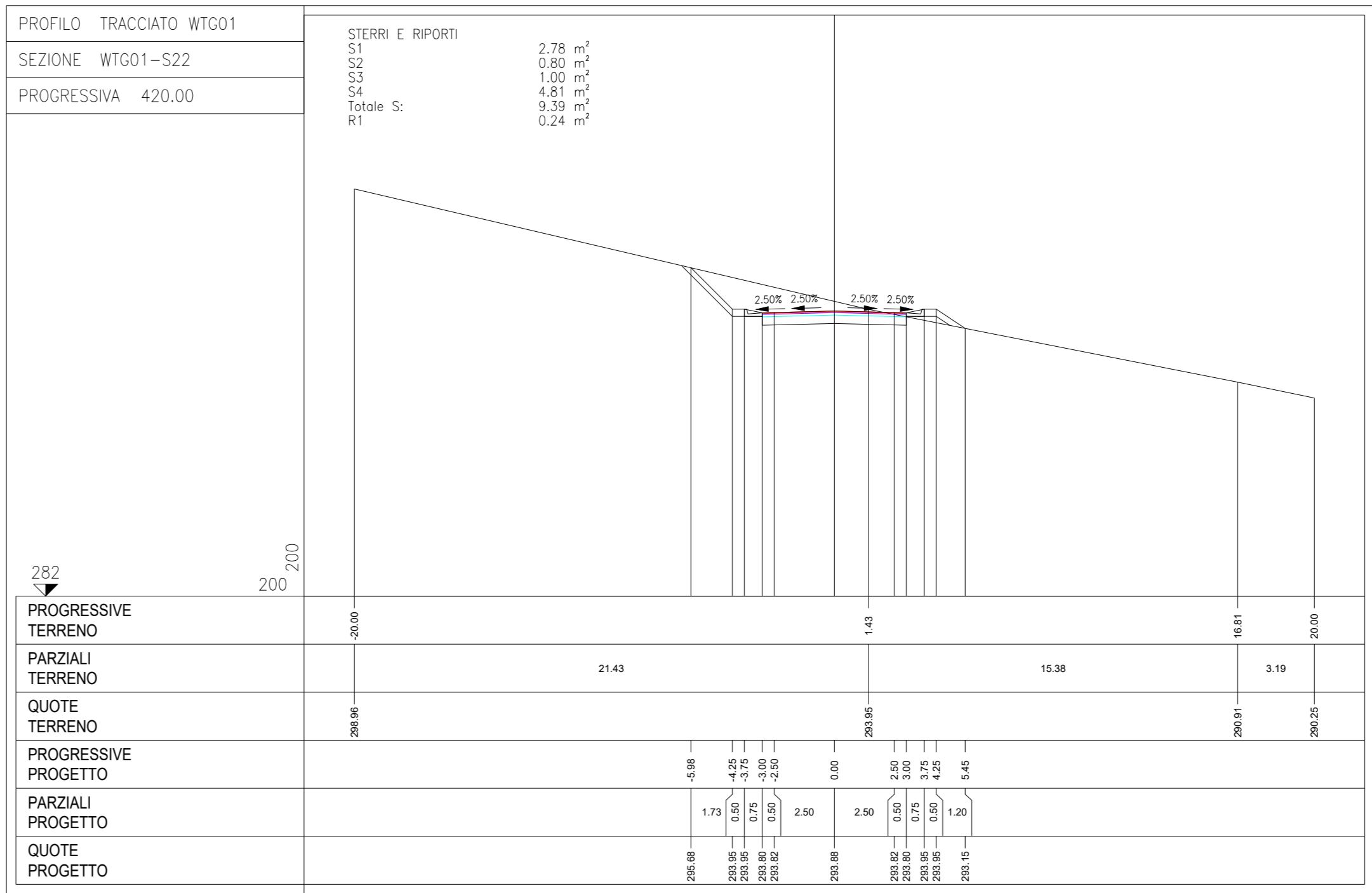
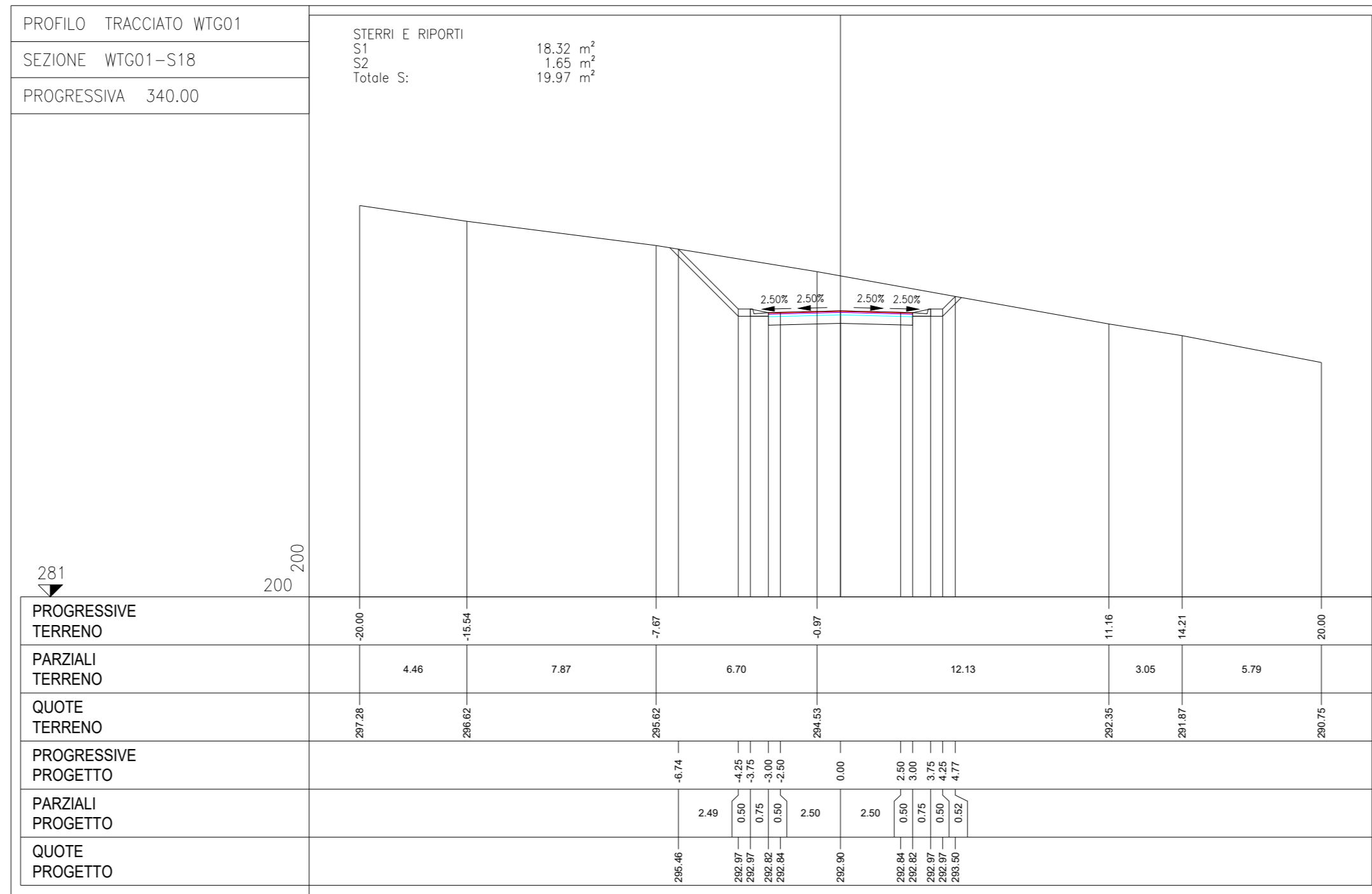
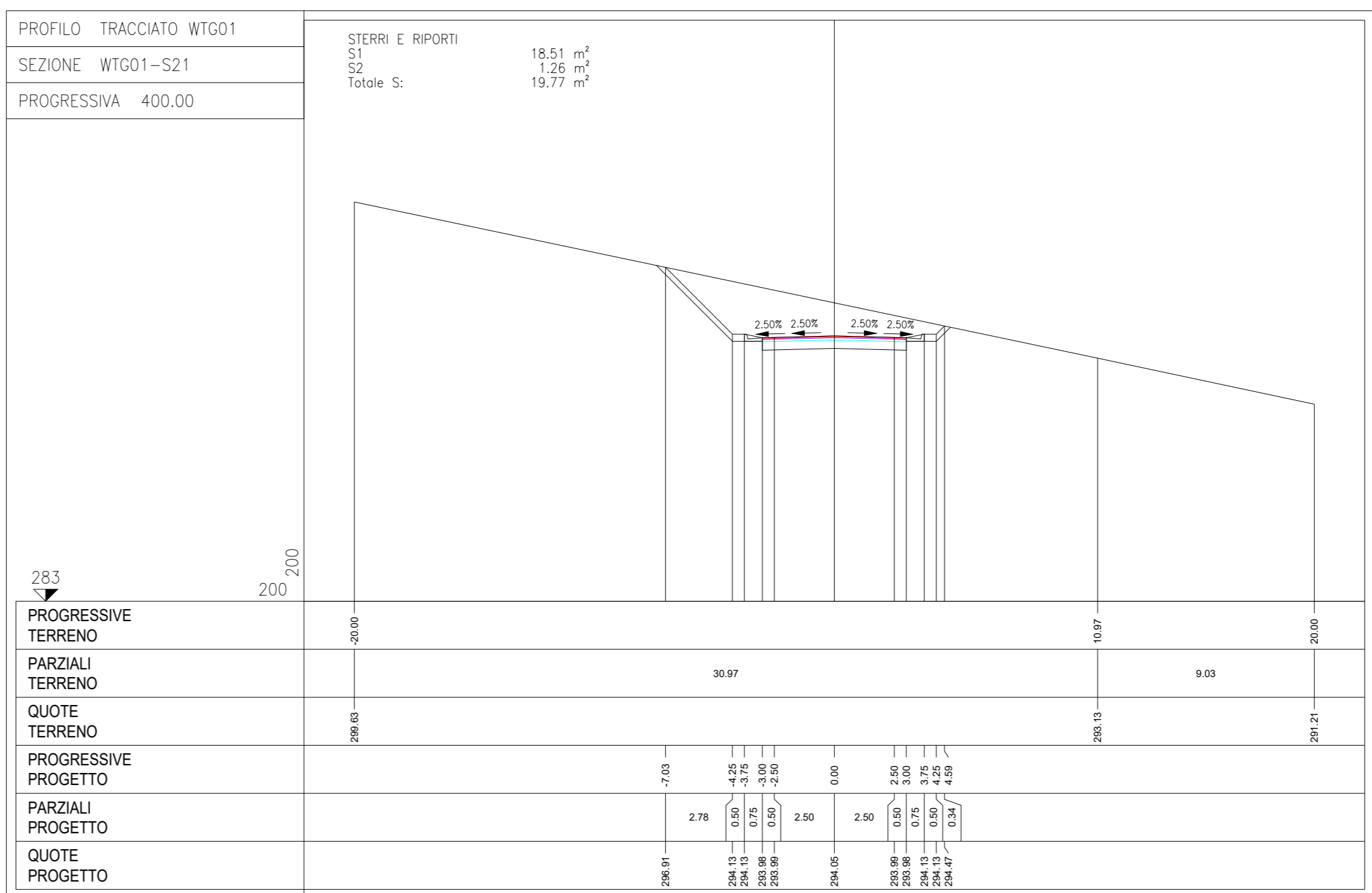

- STRATO DI USURA / FINITO
- STRATO DI BINDER
- STRATO DI BASE
- STRATO DI FONDAZIONE



Estratto planimetria CTR – SCALA 1:500



Planimetria sezioni – SCALA 1:2000



Sezioni – SCALA 1:200

REV. N°	DESCRIZIONE	DATA	PREPARETO	CONTROLLATO	APPROVATO
0	EMISSIONE FINALE	27/09/2023	DEPLANO	ESPOSITO	CLERICO
1	STATO PRELIMINARE		PREPARETO	CONTROLLATO	APPROVATO

SIT/LOCALITA' IGGLESIAS

N° Contratto: Questo documento è di proprietà della Società che tutela i propri diritti secondo la Legge

FORMATO: A0
 SCALA: 1:2000
 DATA: 27/09/2023

NUMERO DOCUMENTO: HH0694A-IG-PD-PL-10.1_SEZIONI TRASVERSALI STRADALI.dwg

STATKRAFT WSP IGGLESIAS

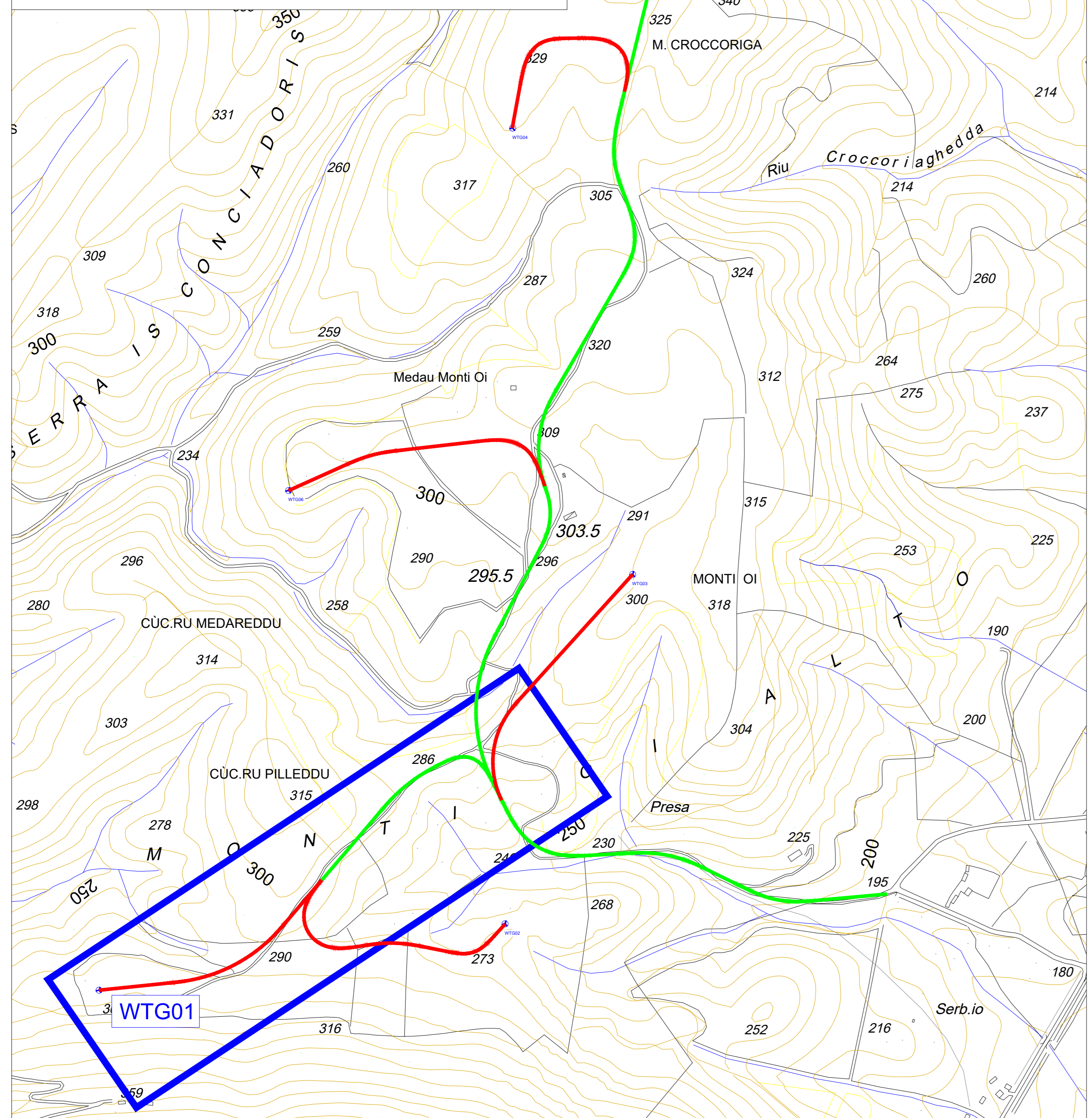
ATTIVITA' DI PROGETTAZIONE PIPELINE WIND SARDEGNA SEZIONI TRASVERSALI STRADALI DI PROGETTO

DISEGNO N° HH0694A-IG-PD-PL-10.1.3 REL. 0 FG. 3 DI 5

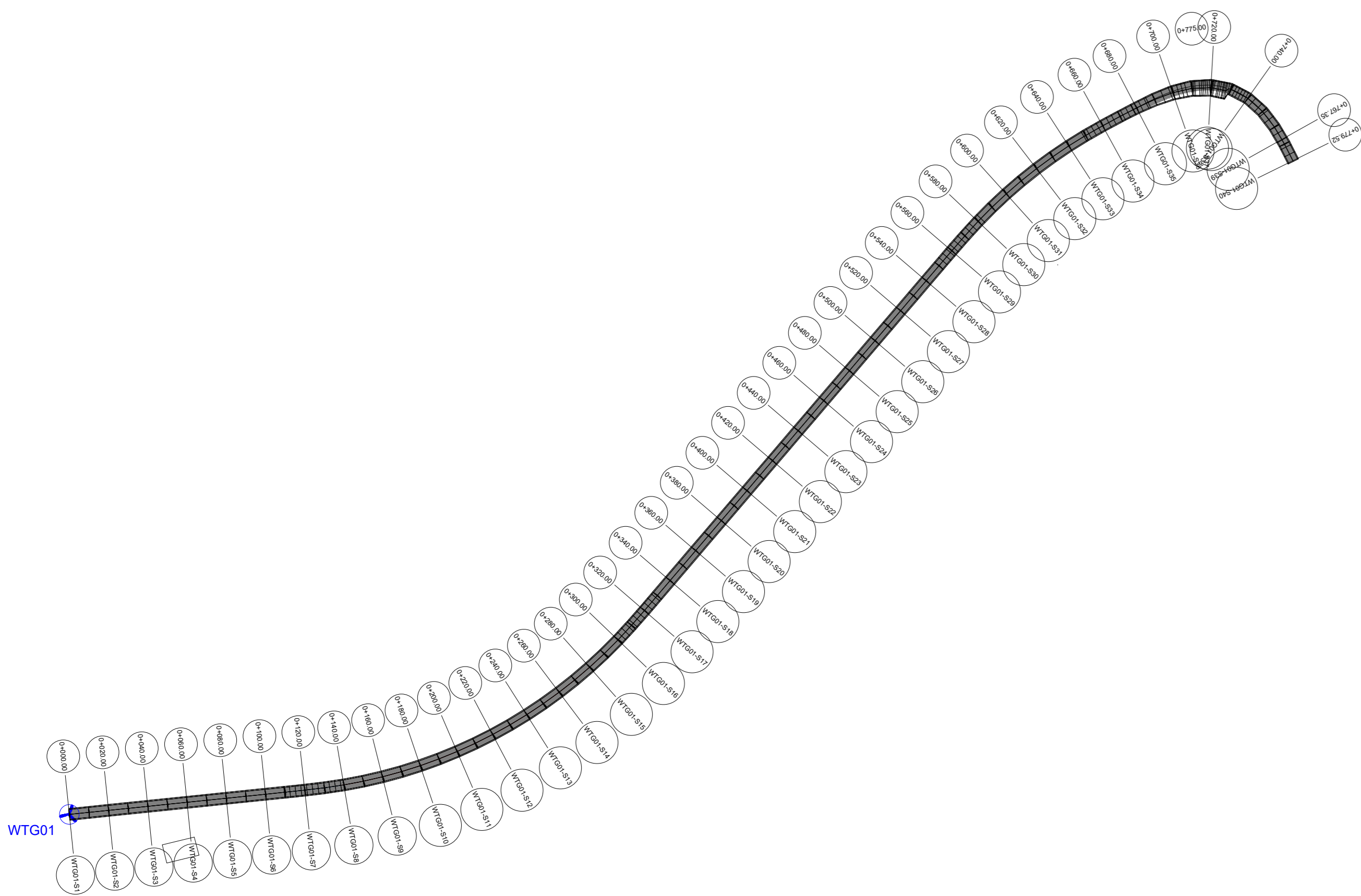
UNITA' DI MISURA: SCALA DI PLOTTAGGIO 1:1

Il presente documento è proprietà intellettuale della società tutelando i propri diritti ai termini di legge. This document is Company Property. The company kindly reserves all rights.

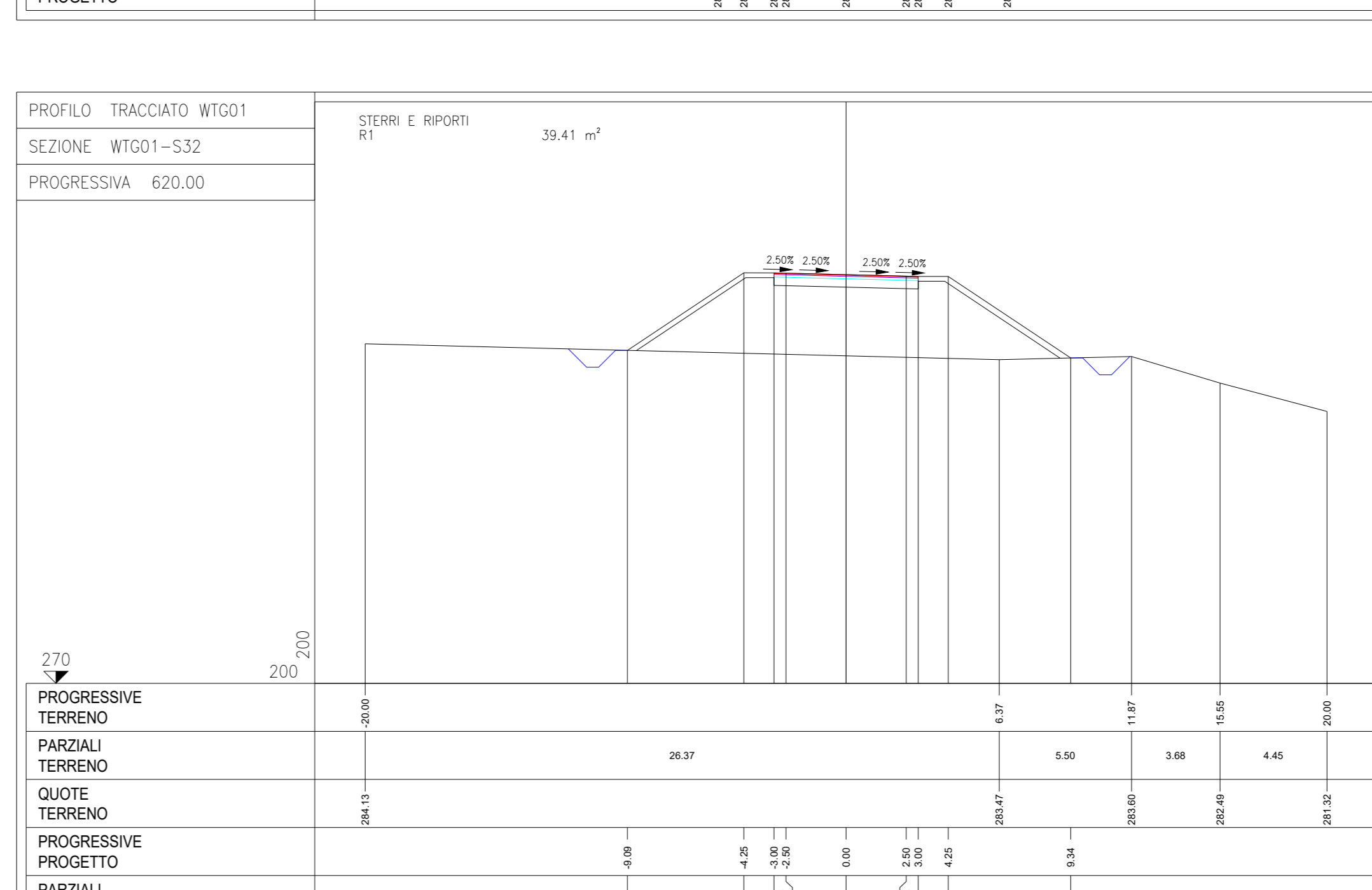
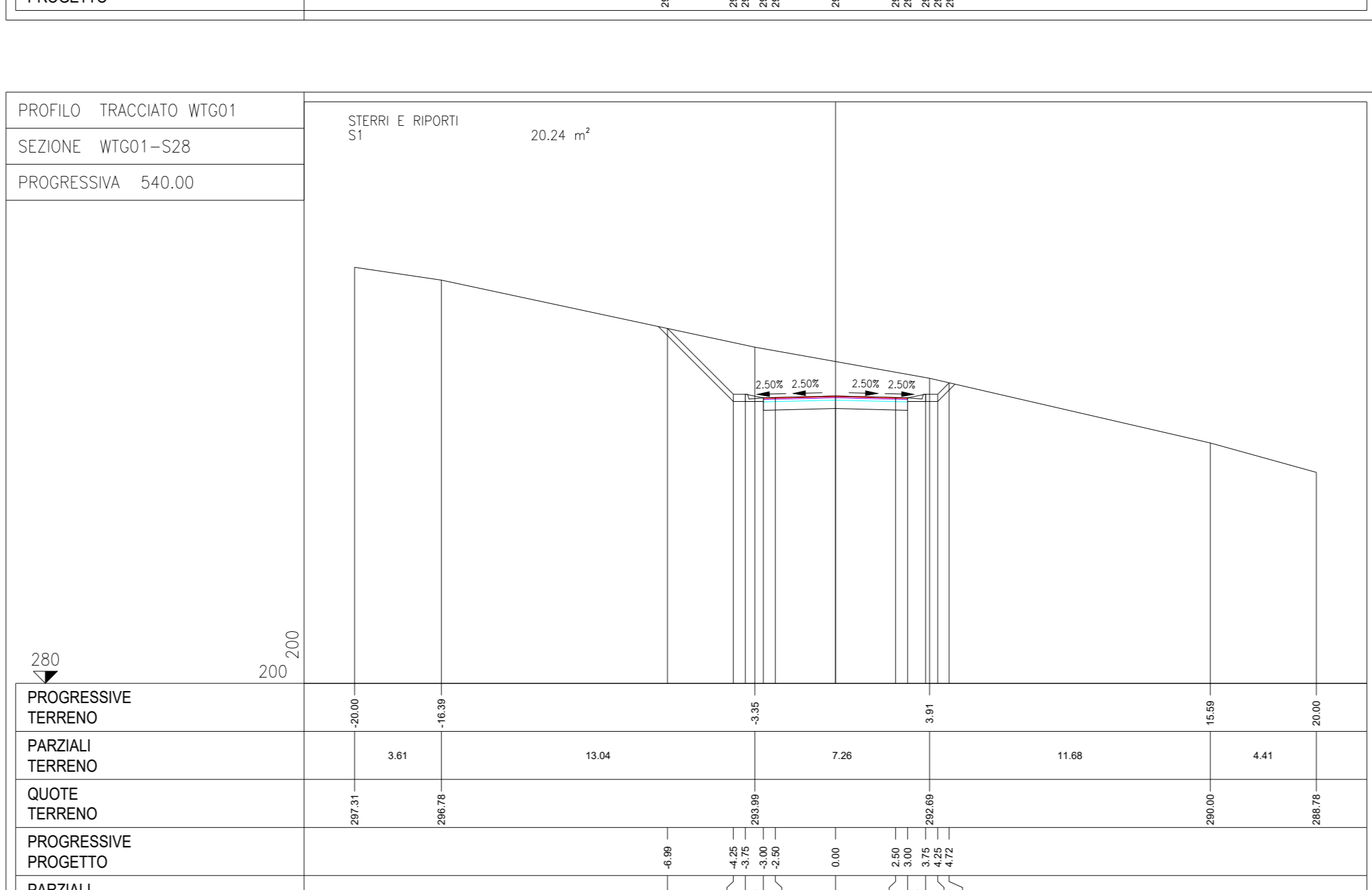
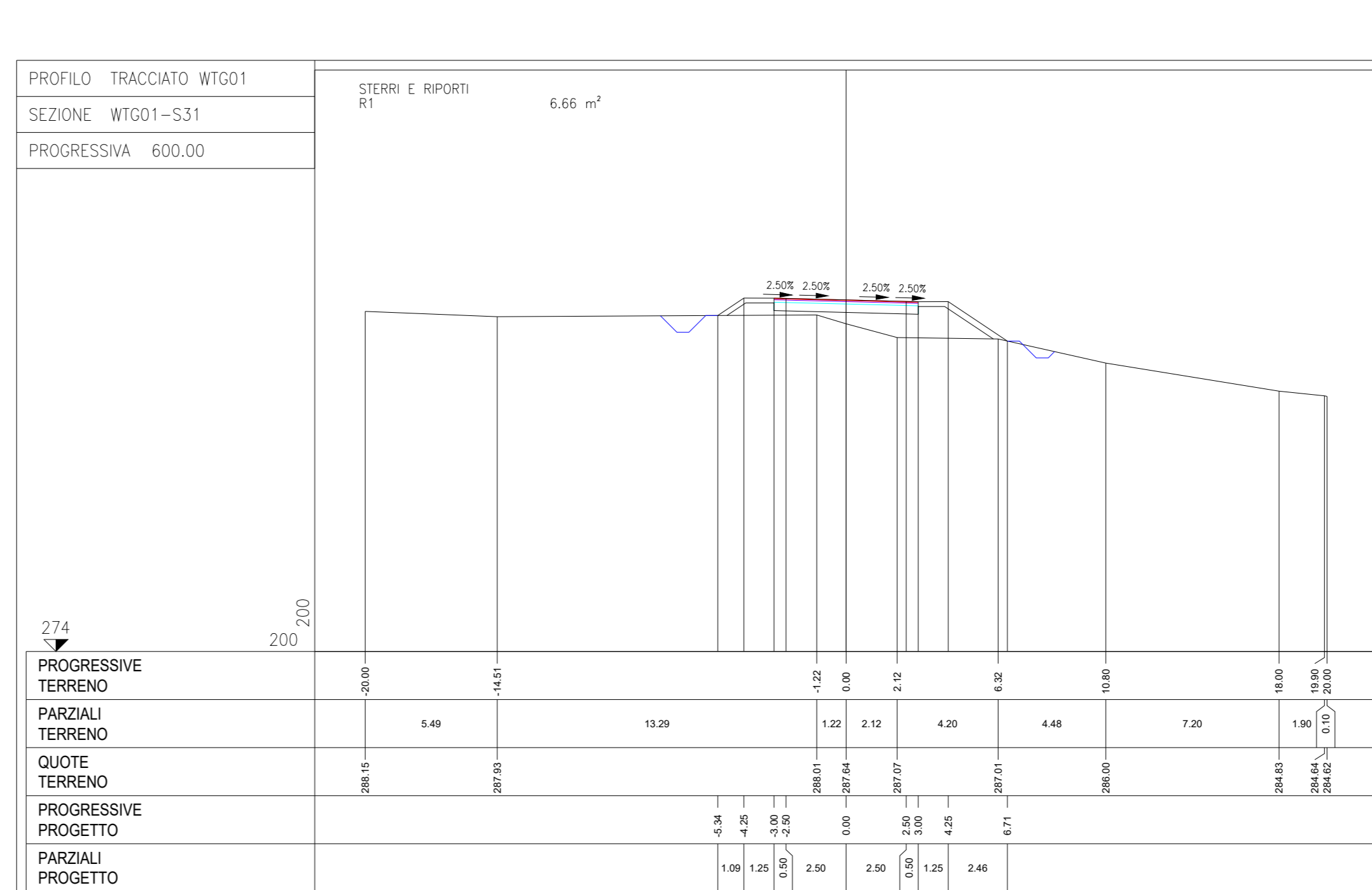
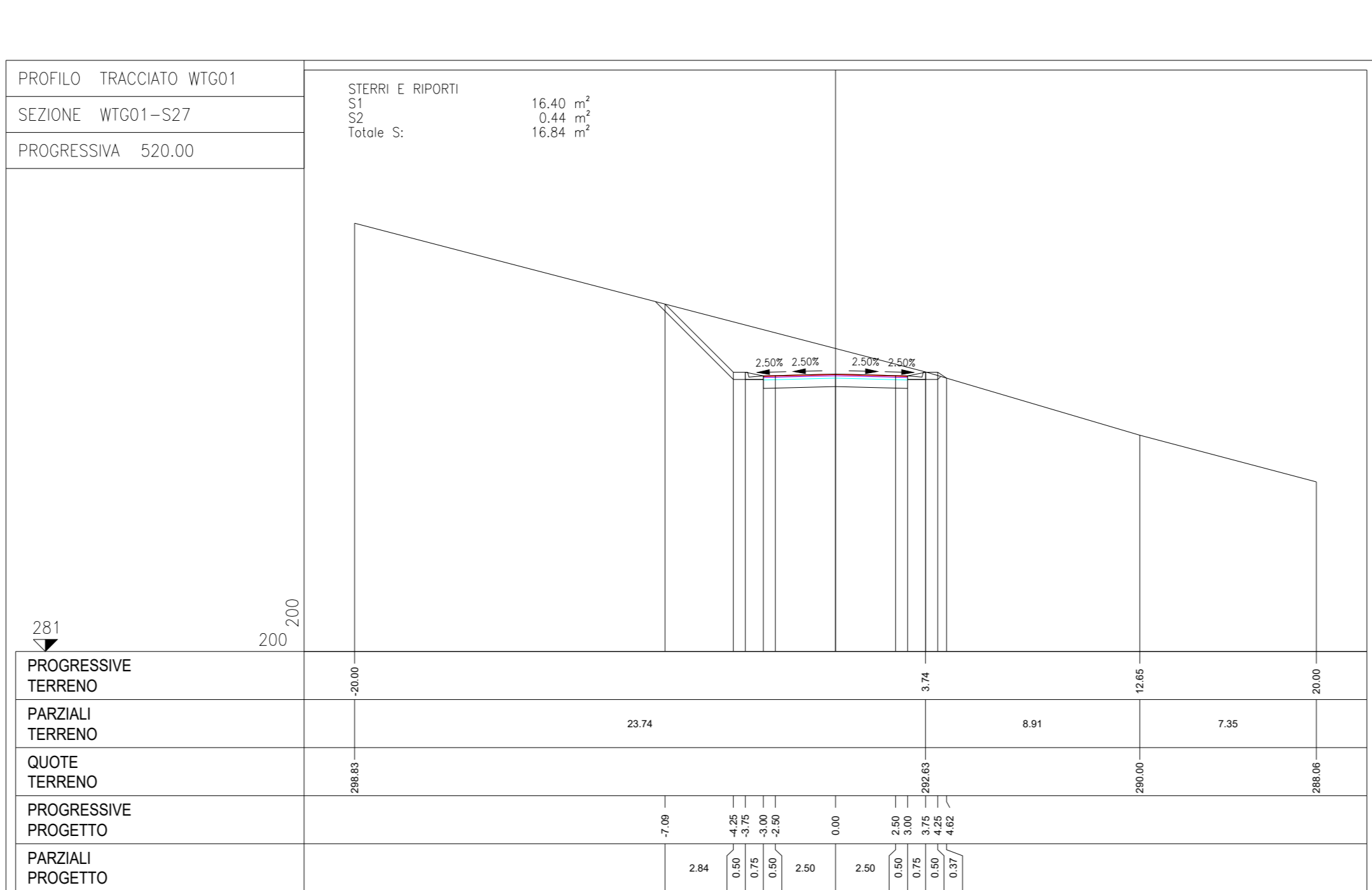
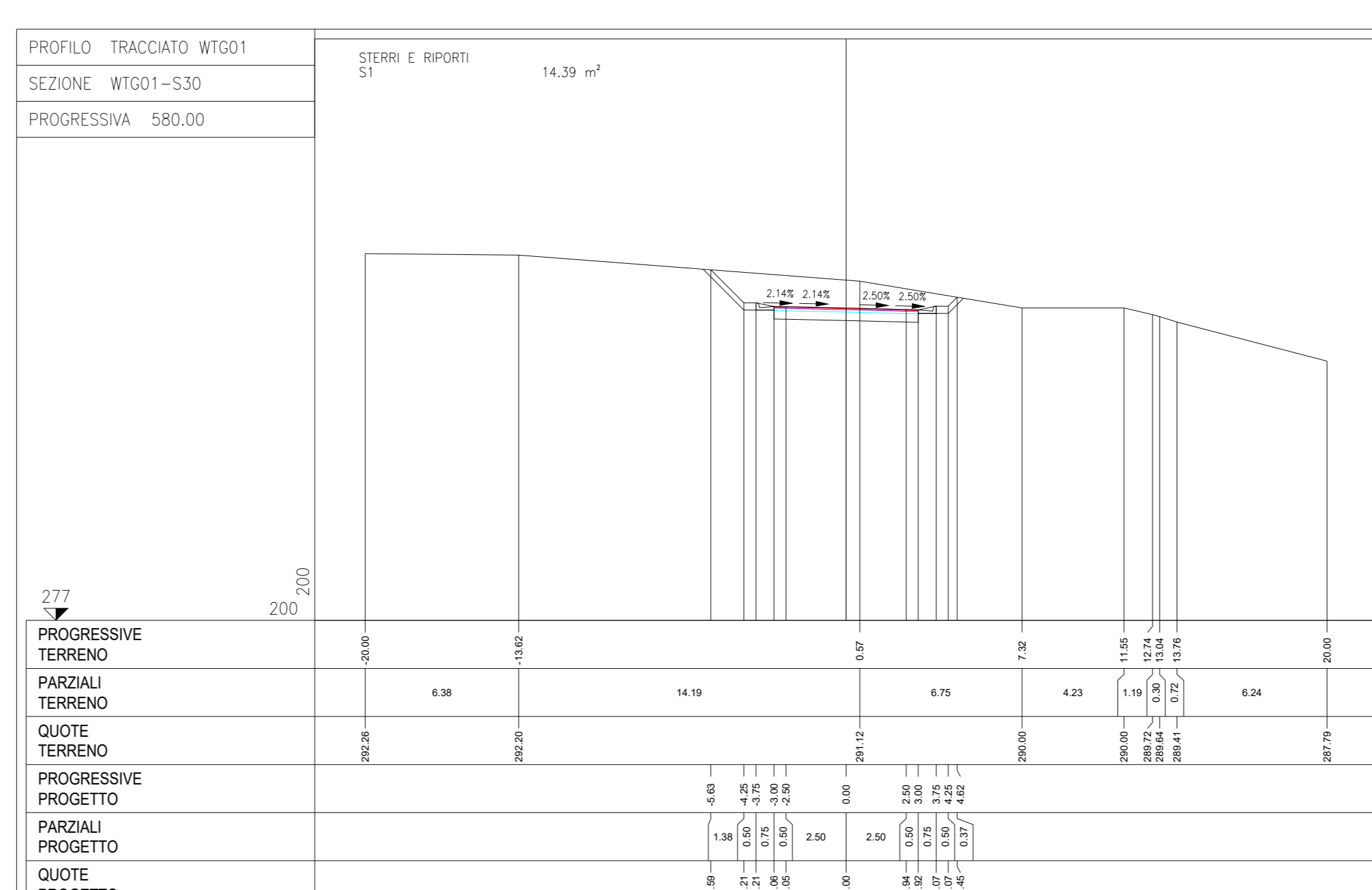

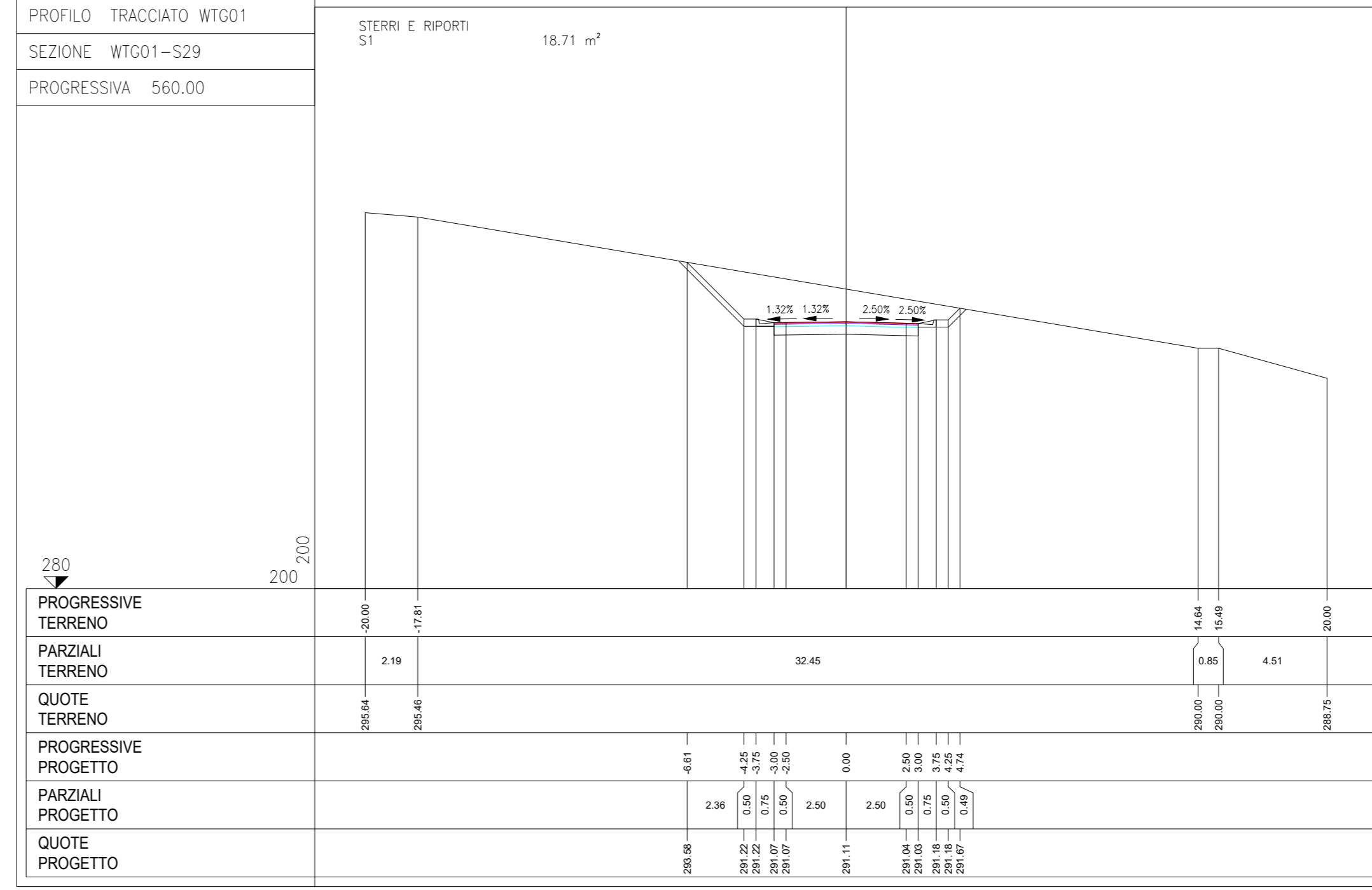
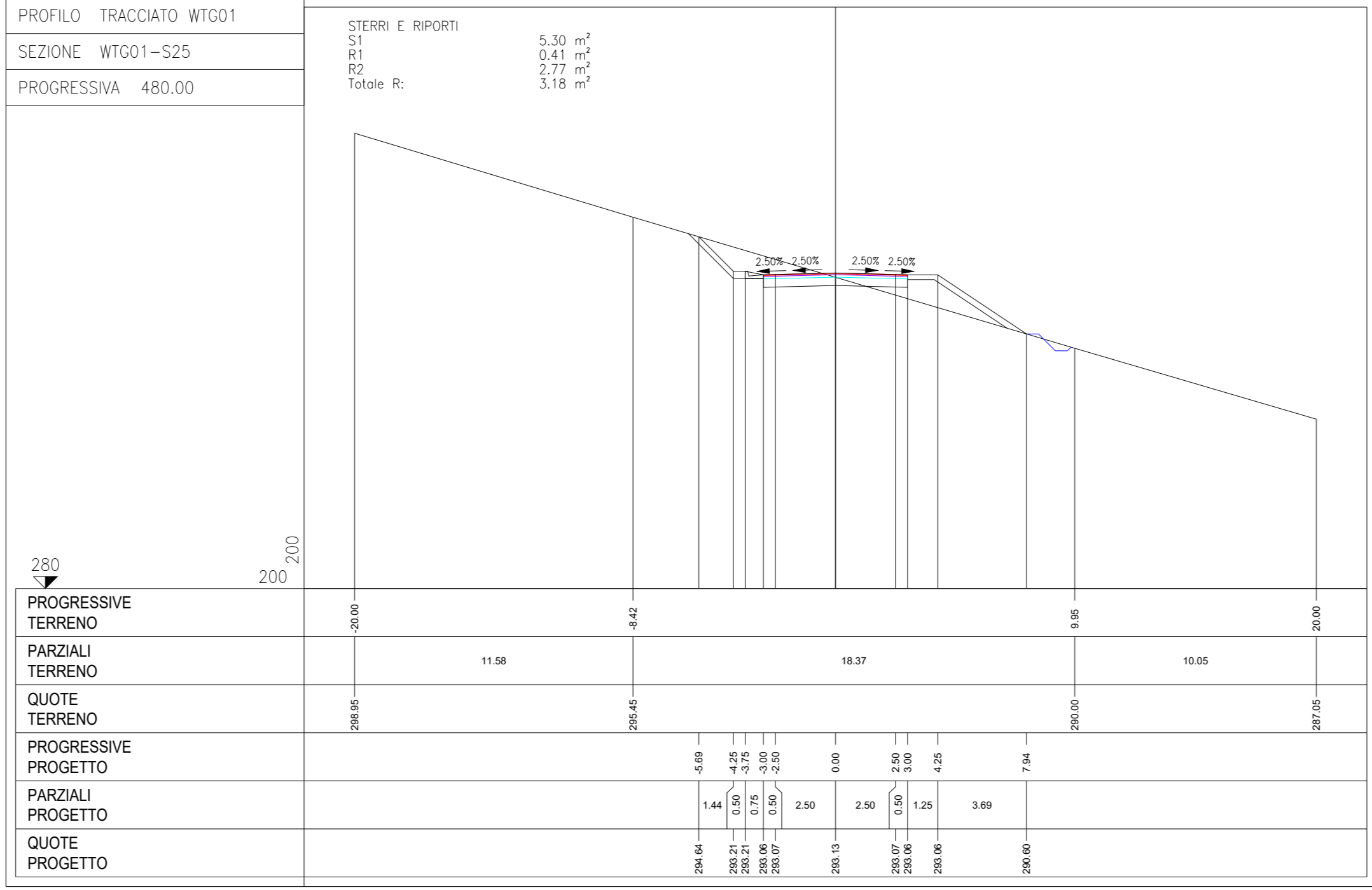
- LEGENDA RETE VIARIA PARCO EOLICO**
- TRONCO IN ADEGUAMENTO
 - TRONCO EX NOVO
- LEGENDA SEZIONI TRASVERSALI**
- STRATO DI USURA / FINITO
 - STRATO DI BINDER
 - STRATO DI BASE
 - STRATO DI FONDAZIONE



Estratto planimetrico CTR - SCALA 1:500



Planimetrica sezioni - SCALA 1:2000



Sezioni - SCALA 1:200

DOCUMENTO DI RIFERIMENTO

N. 23 24 25 26

Rev. N° DESCRIZIONE DATA PREPARATO CONTROLLATO APPROVATO

EMISSIONE FINALE 27/09/2023 DEPLANO ESPOSITO CLENO

Statkraft WSP SITO/LOCALITA' IGGLESIAS

N° Contratto Questo documento è di proprietà della Società che tutela i propri diritti secondo la Legge

F=HH-0694A
FORMATO A0
SCALA 1:200
DATA 27/09/2023

ATTIVITA' DI PROGETTAZIONE PIPELINE WIND SARDEGNA
SEZIONI TRASVERSALI STRADALI DI PROGETTO

DESIGNO N° HH0694A-IG-PD-PL-10.1.4 REL. 0 FIG. 4 DI 5

UNITA' DI MISURA SCALA DI PLOTTAGGIO 1:1

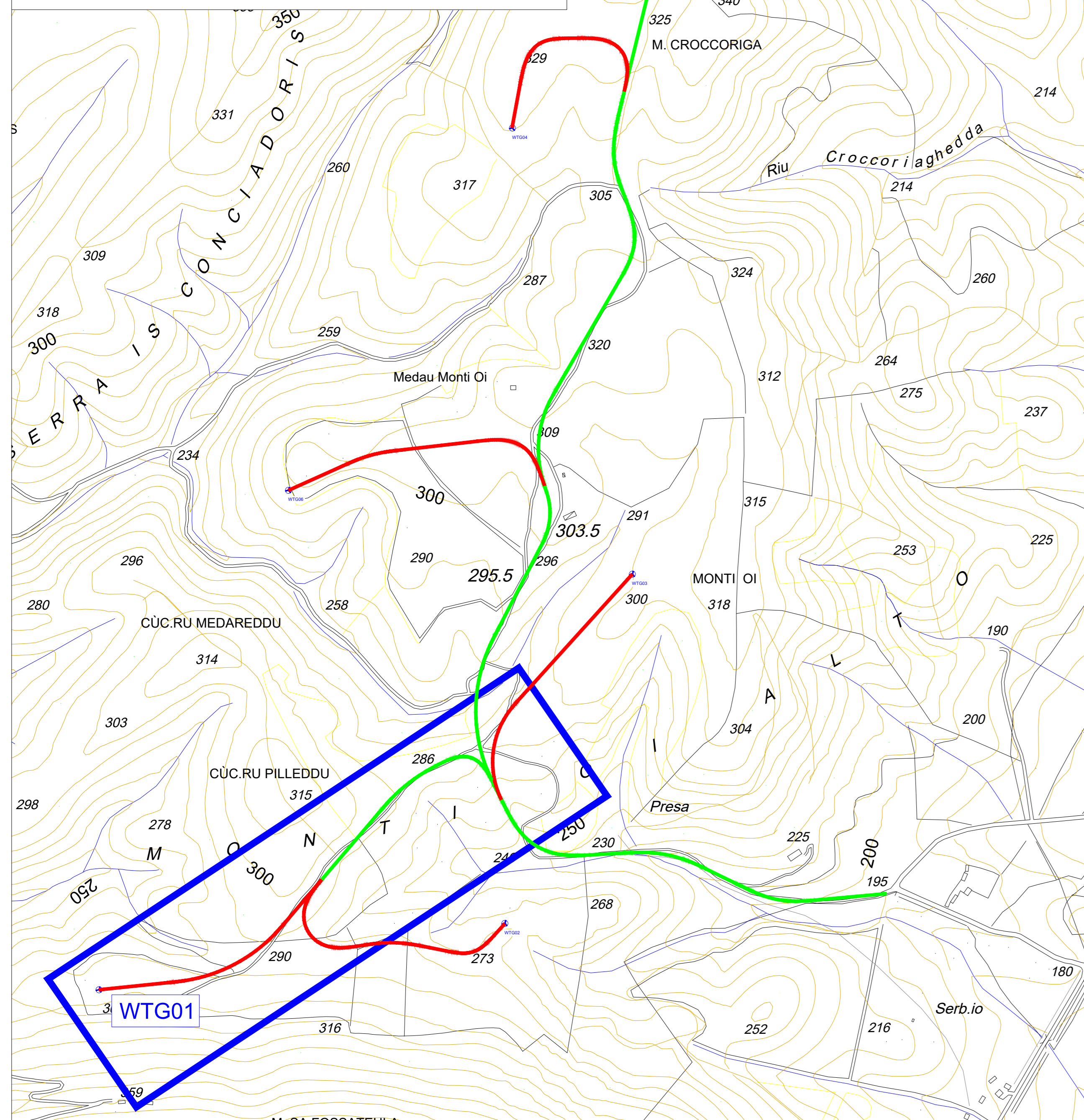
NUMERO DOCUMENTO: HH0694A-IG-PD-PL-10.1_SEZIONI TRASVERSALI STRADALI.dwg

LEGENDA RETE VIARIA PARCO EOLICO

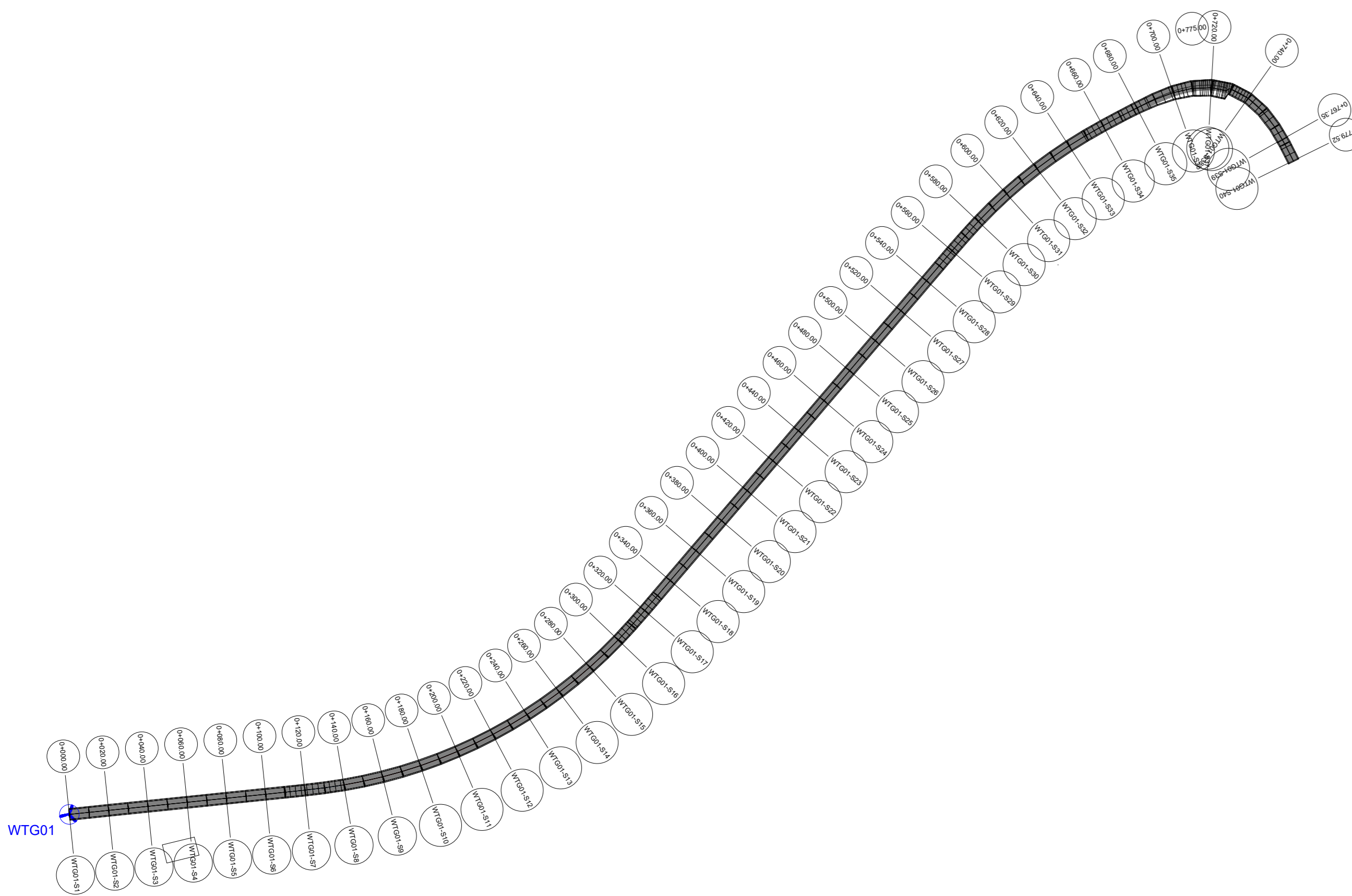
- █ TRONCO IN ADEGUAMENTO
- █ TRONCO EX NOVO

LEGENDA SEZIONI TRASVERSALI

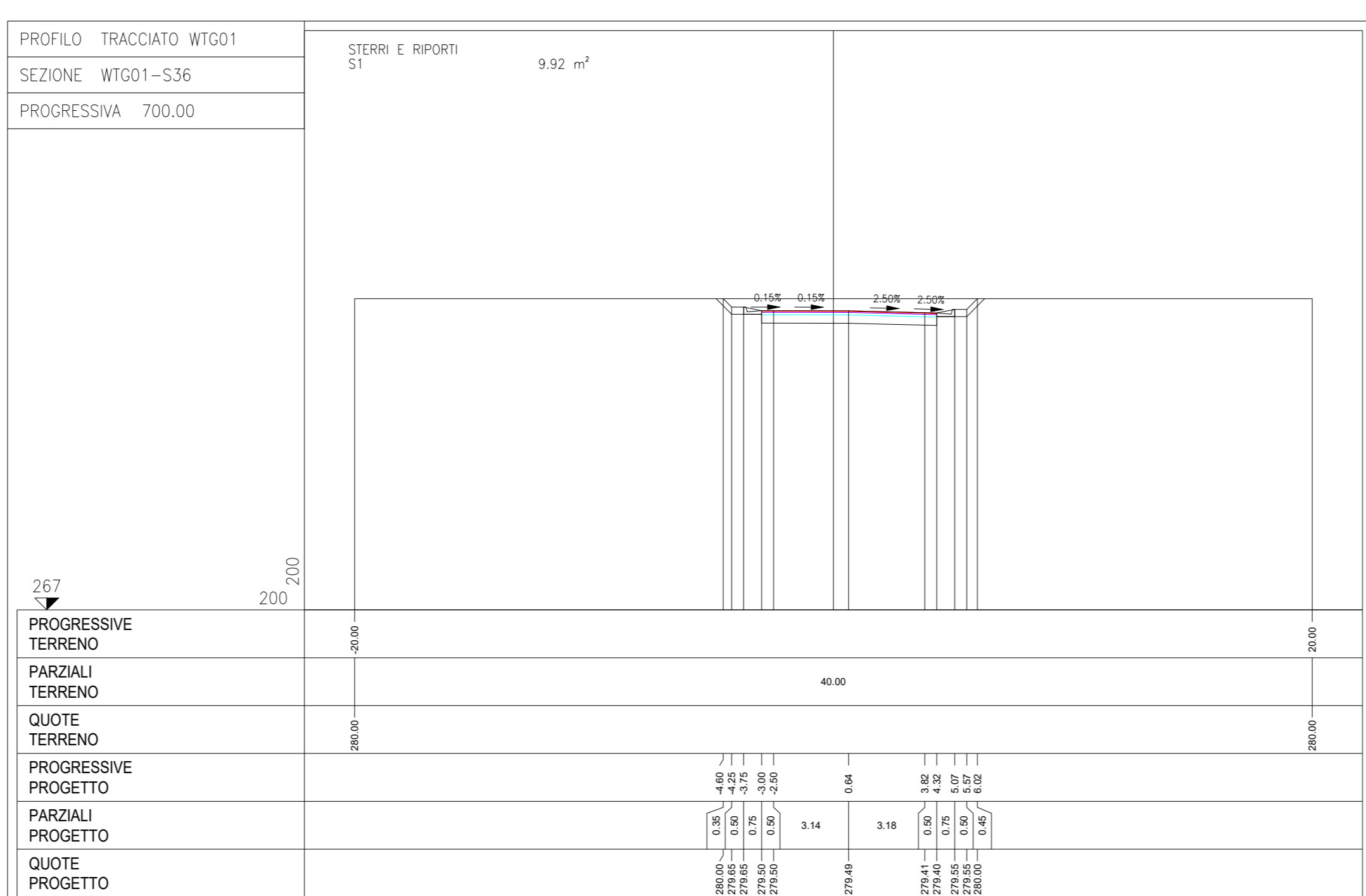
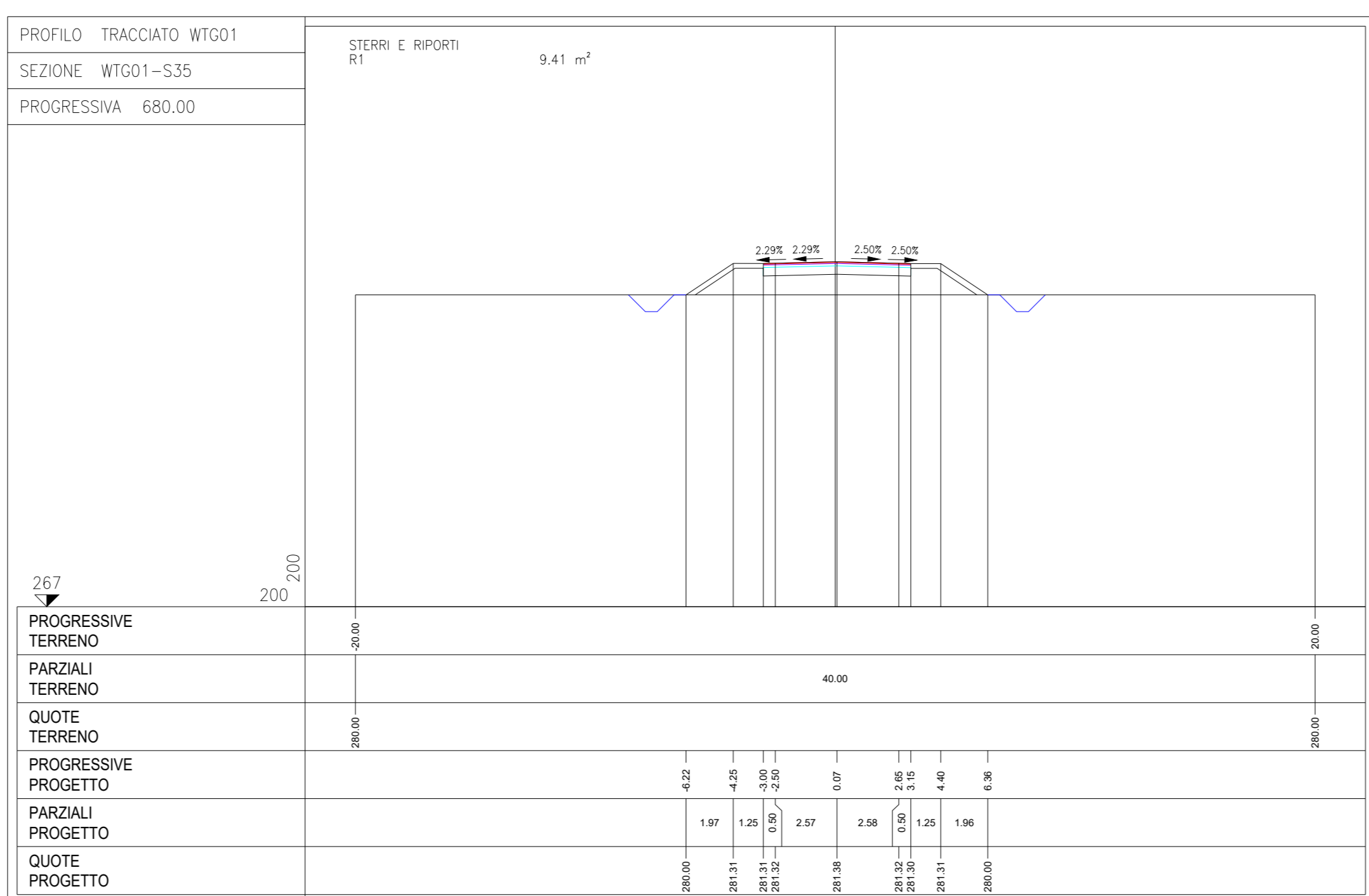
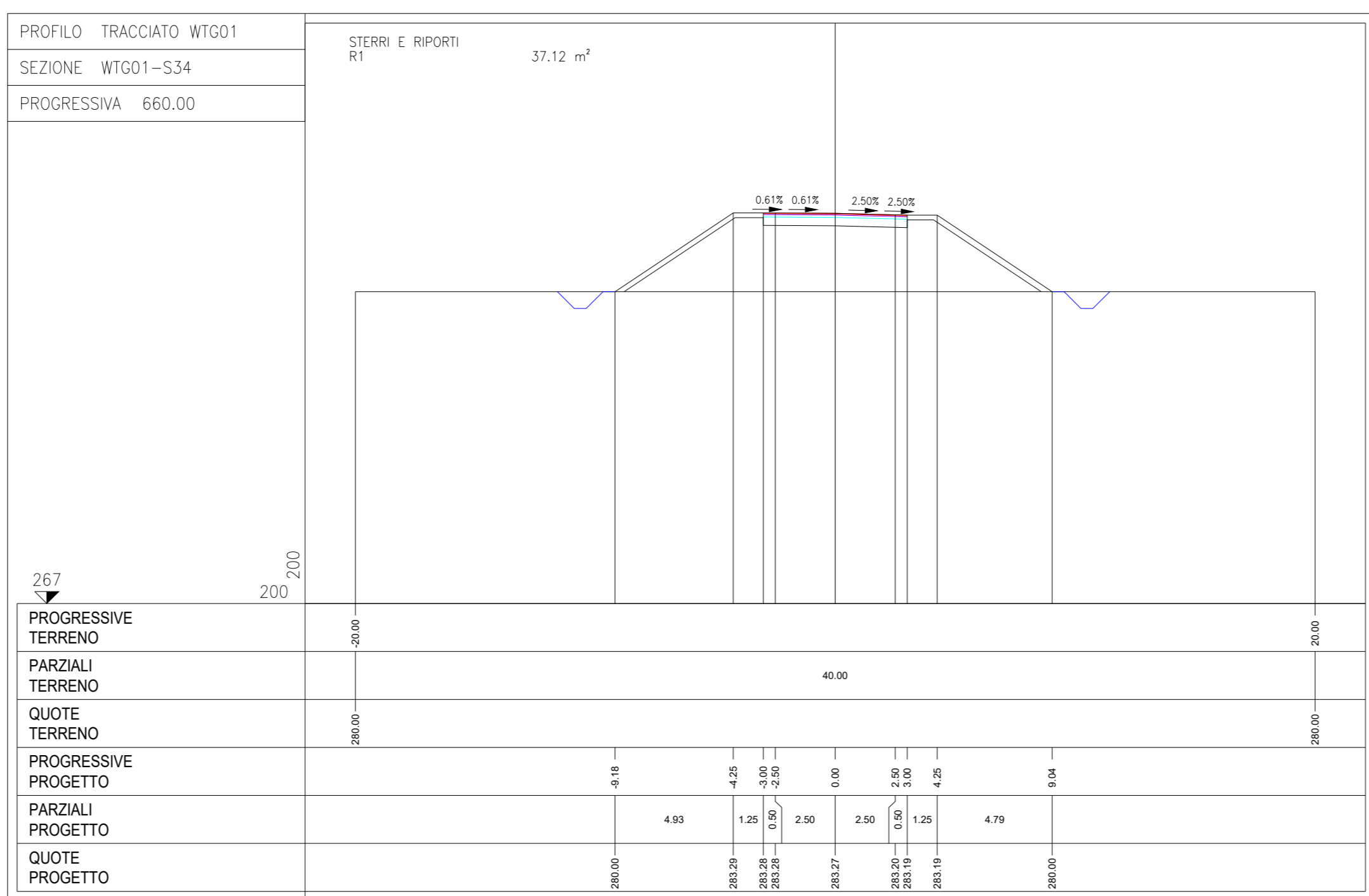
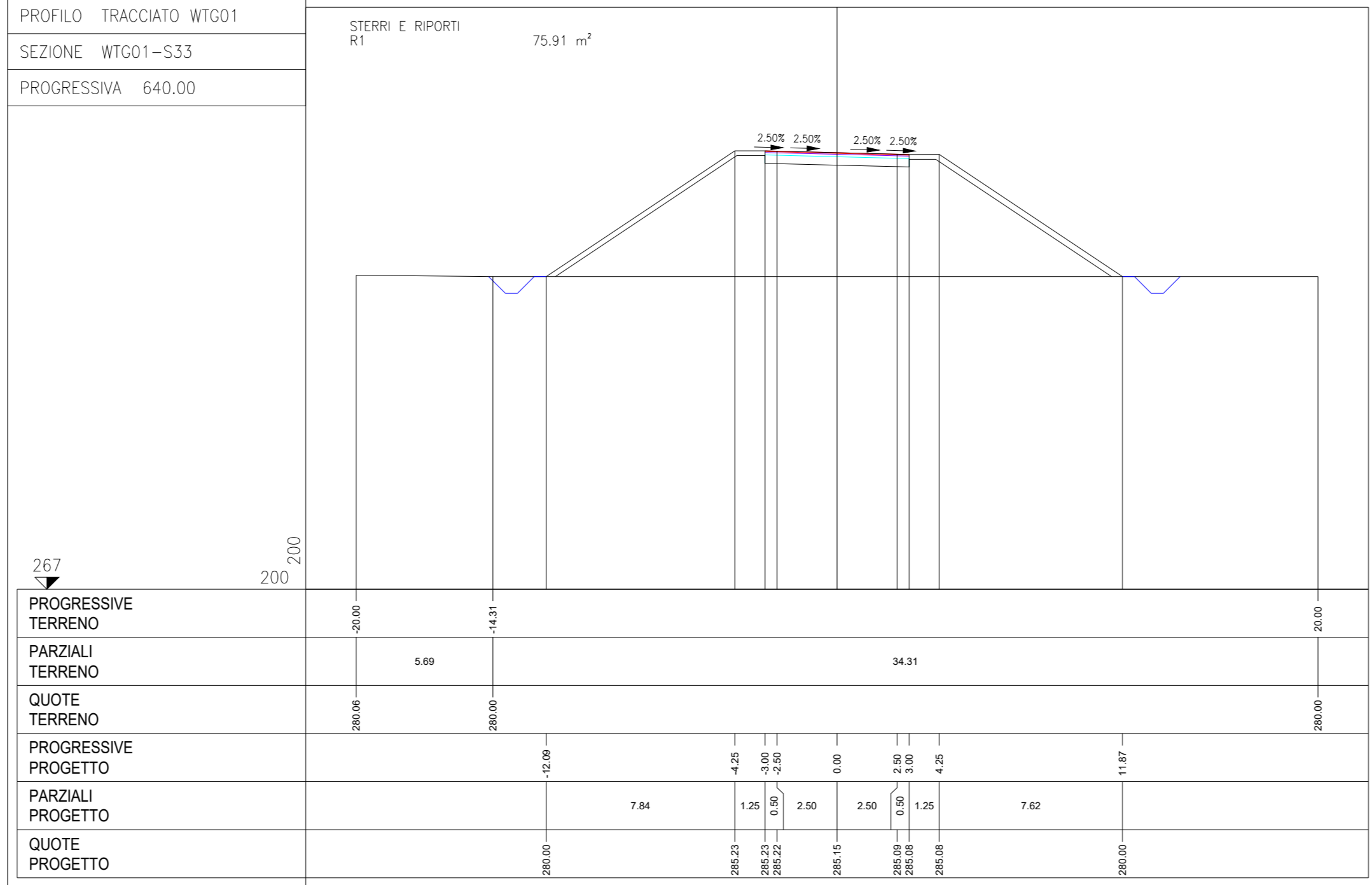
- STRATO DI USURA / FINITO
- STRATO DI BINDER
- STRATO DI BASE
- STRATO DI FONDAZIONE





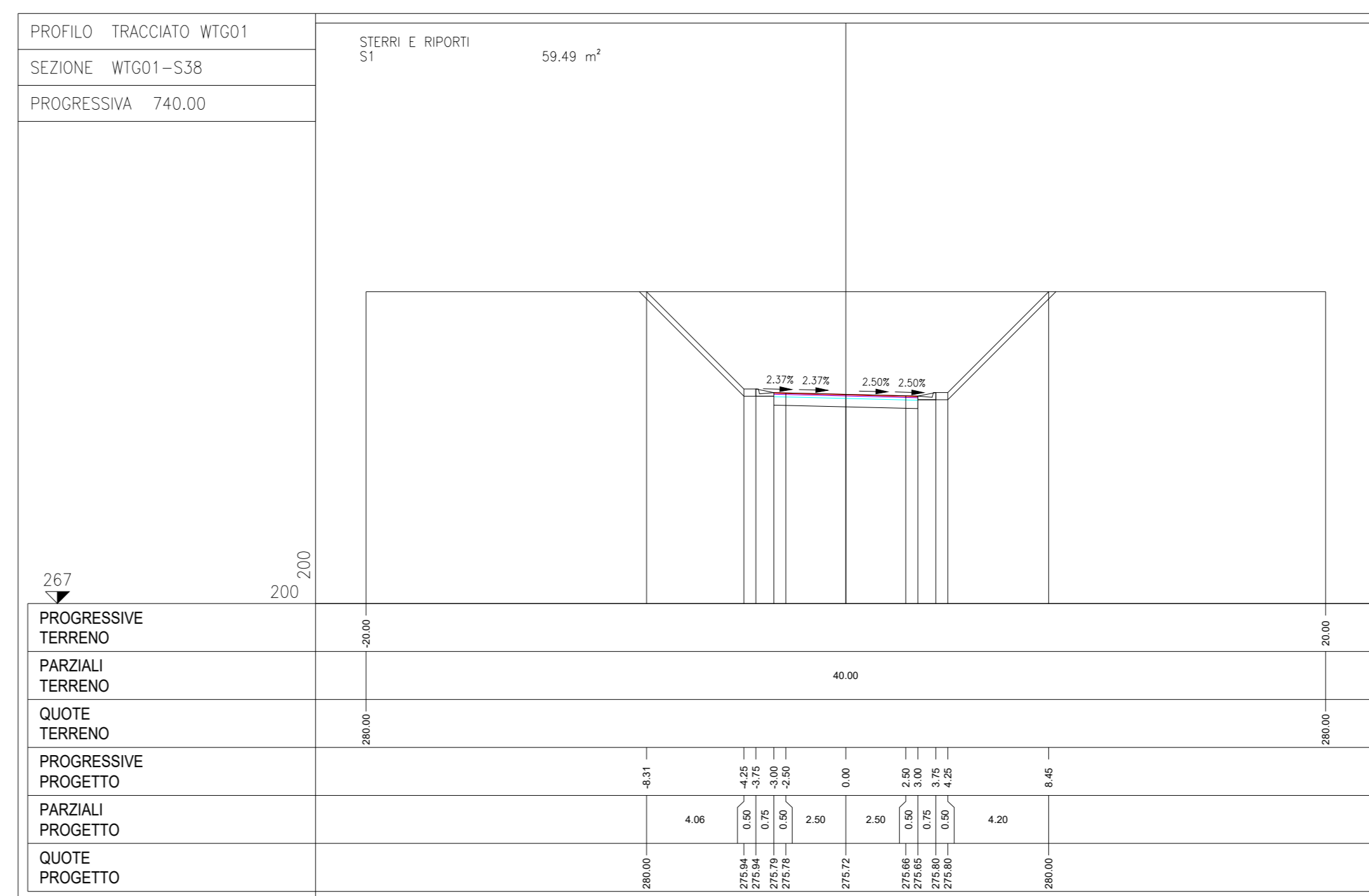
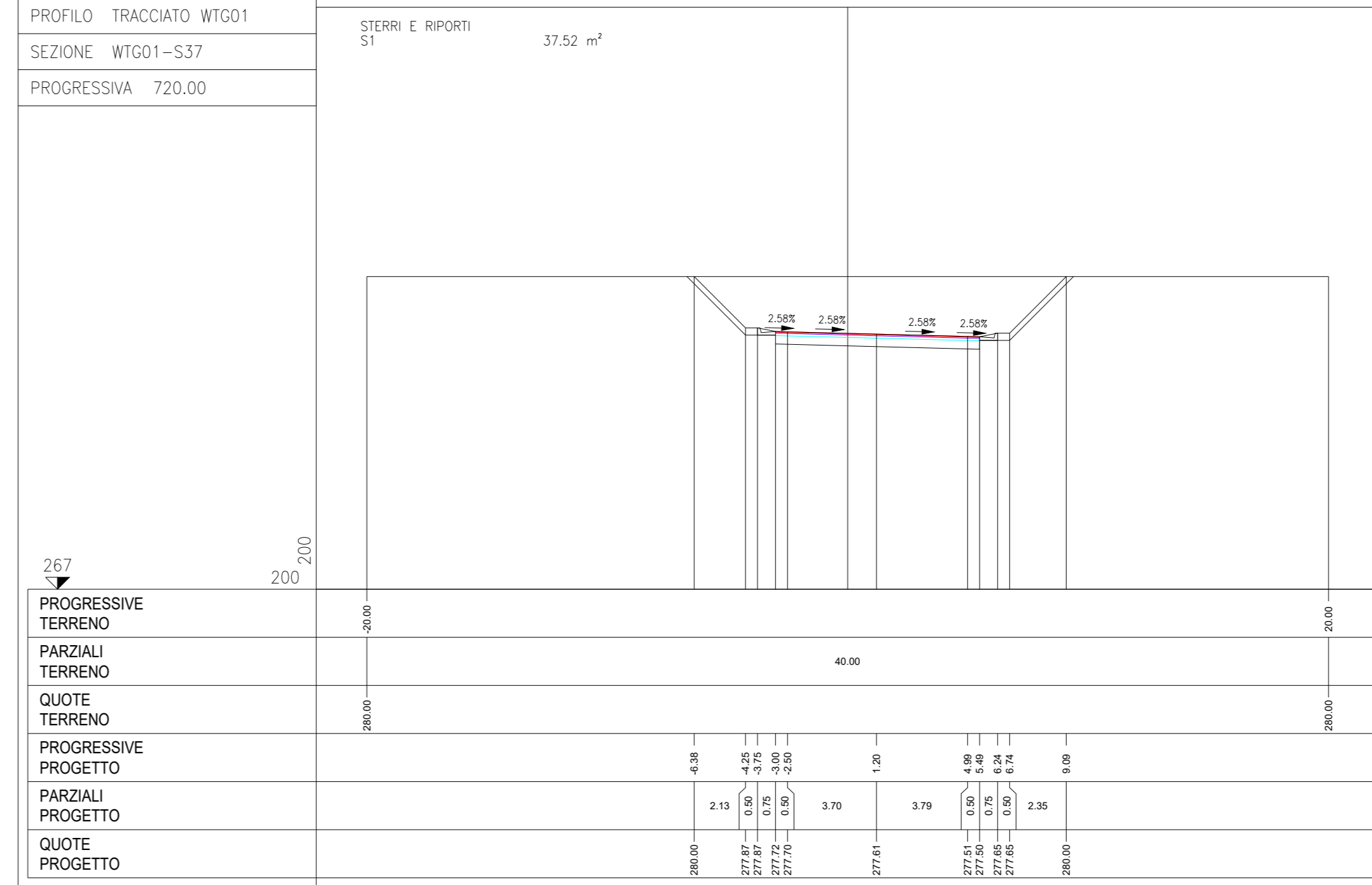
Estratto planimetrico CTR - SCALA 1:500



Planimetrica sezioni - SCALA 1:2000



Sezioni - SCALA 1:200



DOCUMENTO DI RIFERIMENTO

REV. N°	DESCRIZIONE	DATA	PREPARATO	CONTROLLATO	APPROVATO
0	EMISSIONE FINALE	27/09/2023	DEPLANO	ESPOSITO	CLERICO

N° Contratto: Questo documento è di proprietà della Società che tutelerà i propri diritti secondo la Legge

FORMATO: A0
SCALA: 1:500
DATA: 27/09/2023

STATKRAFT WSP IGOLESIAS

ATTIVITA' DI PROGETTAZIONE PIPELINE WIND SARDEGNA SEZIONI TRASVERSALI STRADALI DI PROGETTO

DESIGNO N°: HH0694A-IG-PD-PL-10.1.5
UNITA' DI MISURA: SCALA DI PLOTTAGGIO 1:1

RELI: 0
FG: 5
DI: 5

NUMERO DOCUMENTO: HH0694A-IG-PD-PL-10.1_SEZIONI TRASVERSALI STRADALI.dwg