SCHEMA TETTONICO

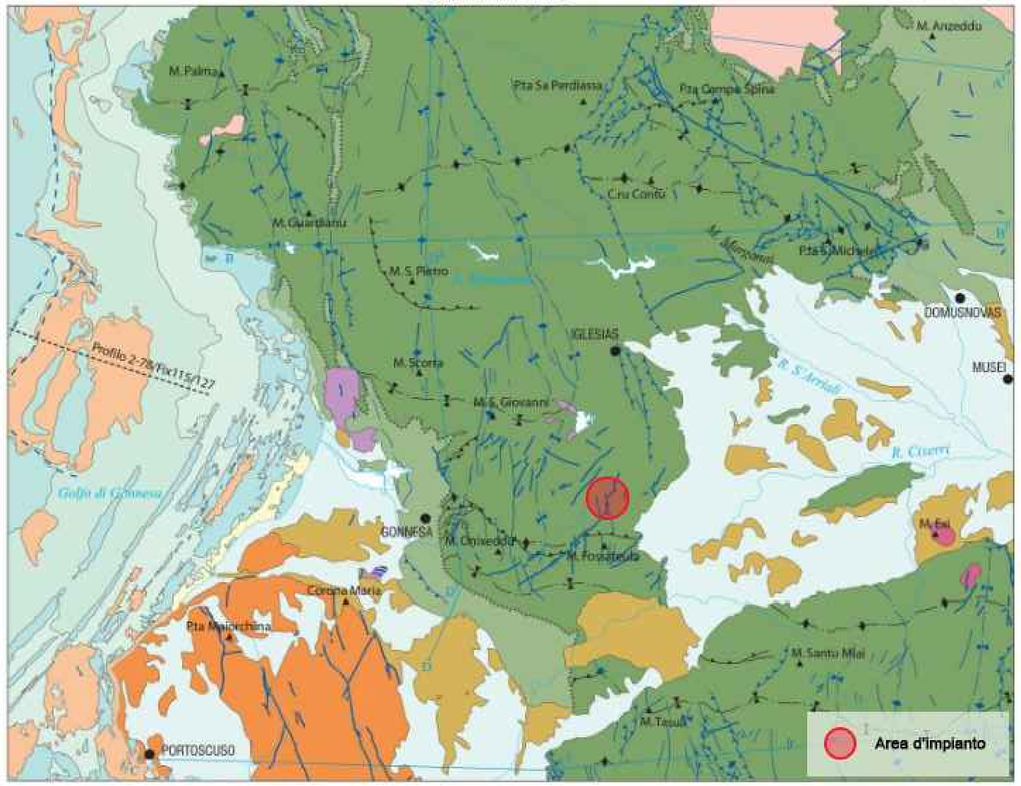

DEPOSITI DELL'AREA MARINA
- DEPOSITI ANTROPICI
- AMBIENTE LITORALE
- AMBIENTE DI PIATTAFORMA INTERNA
- AMBIENTE DI PIATTAFORMA INTERMEDIA
- AMBIENTE DI PIATTAFORMA ESTERNA
- DEPOSITI PLEISTOCENICI

SUBSTRATO ROCCIOSO INDIFFERENZIATO
- SUBSTRATO VULCANICO INDIFFERENZIATO E SUCCESSIONE SEDIMENTRIA PALEOGENICA
- COMPLESSO INTRUSIVO TARDO-PALEOZOICO E SUCCESSIONE PRE "DISCORDANZA SARDA"
- Faglia
- Faglia inversa e sovrascorrimento (Fase ercinica)
- Faglia inversa e sovrascorrimento (Fase caledoniana)
- Traccia di superficie assiale anticlinale (Fase ercinica)
- Traccia di superficie assiale sinclinale (Fase ercinica)

AREA CONTINENTALE
- DEPOSITI QUATERNARI
- "IGNIMBRITI" AUCT.
- "ANDESITI" AUCT.
- SUCCESSIONE SEDIMENTARIA PALEOGENICA
- SUCCESSIONE SEDIMENTARIA MESOZOICA E TARDO-PALEOZOICA
- COMPLESSO INTRUSIVO TARDO-PALEOZOICO
- SUCCESSIONE POST "DISCORDANZA SARDA"
- SUCCESSIONE PRE "DISCORDANZA SARDA"
- Traccia di superficie assiale anticlinale (Fase caledoniana)
- Traccia di superficie assiale sinclinale (Fase caledoniana)
- "Discordanza sarda"
- Sezioni geologiche

SCHEMA DEI RAPPORTI STRATIGRAFICI

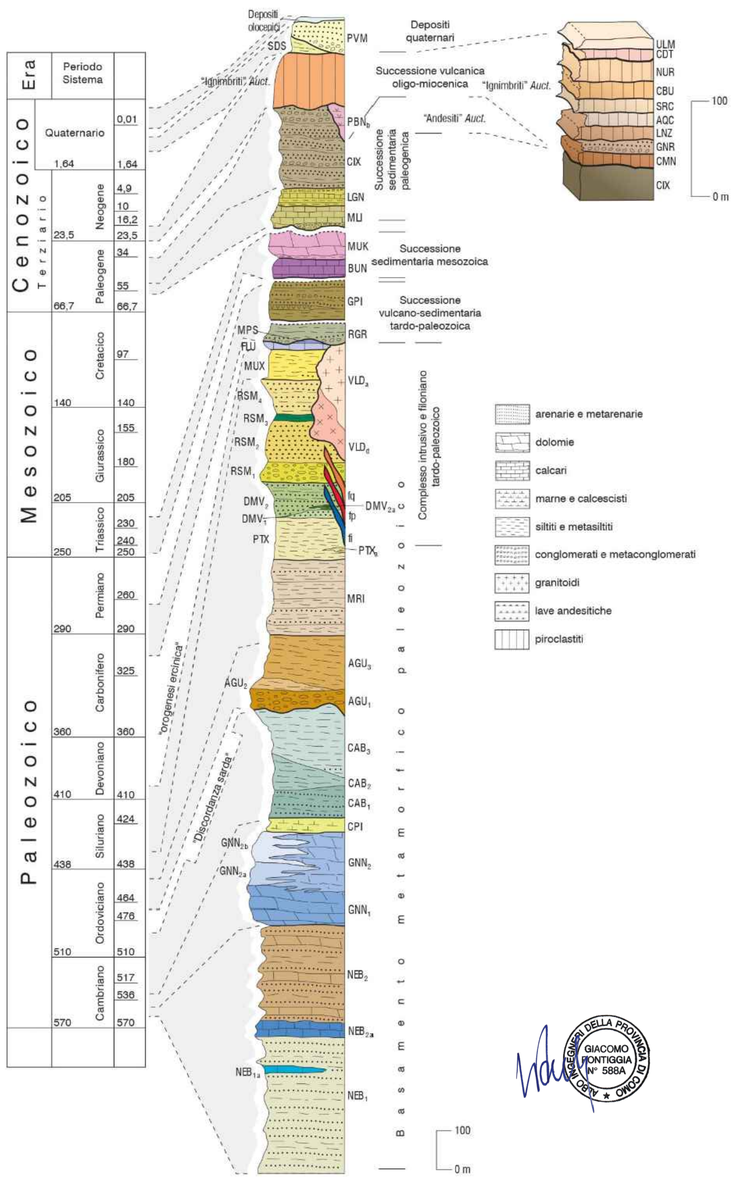

PROFILO GEOLOGICO

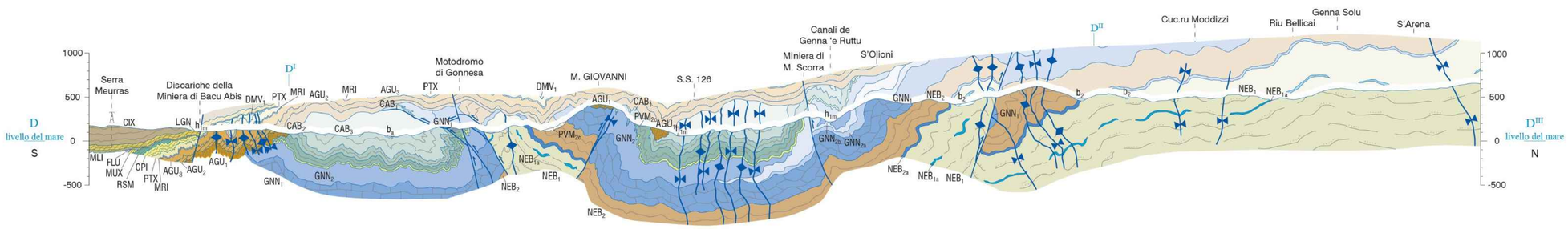

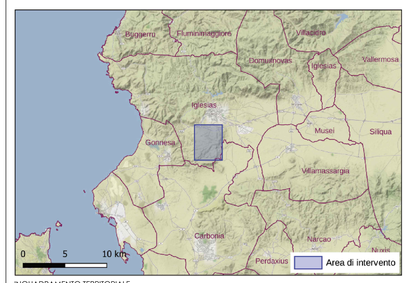

INQUADRAMENTO TERRITORIALE

DOCUMENTI DI RIFERIMENTO

	N.
	-
	-
	-
	-
	-
	-
	-

REV. N°	DESCRIZIONE	DATA	PREPARATO	CONTROLLATO	APPROVATO
0	EMISSIONE FINALE	26/09/2023	PALMAS	ESPOSITO	CLERICI

Statkraft | wsp

SITO/LOCALITA' **IGLESIAS**

N° Contratto 1-HH-0694A

Questo documento è di proprietà della Società che tutelerà i propri diritti secondo la Legge

FORMATO A0

SCALA VARIE

DATA 26/09/2023

ATTIVITA' DI PROGETTAZIONE PIPELINE WIND SARDEGNA

PROFILI GEOLOGICI

DISEGNO N° HH0694A-IG-PD-PL-40 | REV. 0 | FG. Shr. 1 | DI 1

UNITA' DI MISURA | SCALA DI PLOTTAGGIO -

NUMERO DOCUMENTO: HH0694A-IG-PD-PL-40_PROFILI GEOLOGICI.dwg

Il presente documento e' proprieta' aziendale. La societa' tutelera' i propri diritti a termini di legge. This document is Company Property. The company lawfully reserves all rights