



Statkraft



Per Ski 21 S.r.l

ATTIVITÀ DI PROGETTAZIONE

WINDFARM IGLESIAS

**PIANO PARTICELLARE DI ESPROPRIO
DESCRITTIVO CON RELAZIONE DI STIMA
HH0694A-IG-PD-RE-06**

A	18/10/2023	Emesso per commenti	Torchiani	Esposito	Clerici
Rev.	Data di emissione	Descrizione	Preparato	Controllato	Approvato

WSP E&IS Italy S.r.l



Via S. Caboto, 15 – 20094 Corsico- Milan – Italy

Tel. +39 02 4486 1 - Capitale Sociale i.v. € 190.000,00

Codice Fiscale/Partita IVA/Reg. Imprese Milano 12363640967 – R.E.A. MI N° 2656546


PEC: Environment.infrastructure@legalmail.it

Fatturazione Elettronica: Codice Destinatario ISHDUAE – PEC: Invoices-woodpic@legalmail.it

 	PROGETTO: Attività di Progettazione Windfarm Iglesias	NUMERO DI DOCUMENTO HH0694A-IG-PD-RE-16	INDICE DI REVISIONE 0
	TITLE PIANO PARTICELLARE DI ESPROPRIO DESCRITTIVO CON RELAZIONE DI STIMA		Page 2 a 6

INDICE

1	INTRODUZIONE	3
2	NORMATIVA DI RIFERIMENTO	4
3	ELEMENTI PRELIMINARI PER DICHIARAZIONE DI PUBBLICA UTILITÀ.....	5

 	PROGETTO: Attività di Progettazione Windfarm Iglesias	NUMERO DI DOCUMENTO HH0694A-IG-PD-RE-16	INDICE DI REVISIONE 0
	TITLE PIANO PARTICELLARE DI ESPROPRIO DESCRITTIVO CON RELAZIONE DI STIMA		Page 3 a 6

1 INTRODUZIONE



Il presente documento è stato predisposto da parte di WSP E&IS Italy S.r.l., parte di WSP Group (qui di seguito WSP E&IS) su incarico di SKI 21 s.r.l. (qui di seguito SK).

WSP E&IS ha elaborato il progetto definitivo per creare un impianto di produzione di energia elettrica da fonte eolica chiamato “Attività di progettazione pipeline wind Sardegna”. Il parco in oggetto avrà una potenza nominale installata di 39,6 MW ed è progettato per essere localizzato nella provincia del Sud Sardegna, all'interno del territorio del Comune di Iglesias. Saranno installate un totale di 6 turbine eoliche, ciascuna con una potenza nominale di 6,6 MW.

Gli aerogeneratori sono tra loro connessi attraverso una linea in media tensione a 30 kV, realizzata in cavo con collegamento di tipo “entra-esci”. L’energia prodotta dai due sottocampi sopra detti viene convogliata direttamente alla cabina di consegna collocata all’interno della stazione d’utenza, ubicata nel comune di Gonnese. La stazione d’utenza (30/36 kV) di Iglesias (SU), tramite un trasformatore MT/AT, la convoglia successivamente alla nuova stazione di rete (220/36 kV) di Gonnese adiacente alla stazione d’utenza. Tale nuova stazione RTN sarà collegata in entra-esce sulla linea RTN esistente a 220 kV “Sulcis - Oristano”.

Attualmente la situazione amministrativa delle provincie è in fase transitoria (L.R. n. 2 del 4 febbraio 2016 - "Riordino del sistema delle autonomie locali della Sardegna"), si prevede l’istituzione delle nuove provincie con elezioni dei consigli provinciali e dei consigli delle Città metropolitane indette entro il 30 giugno 2024 e svolte entro due mesi.

La legge regionale n.7 del 12 aprile 2021 riorganizza la Regione Sardegna in sei Province: Nuoro, Oristano, Gallura, Ogliastra, Sulcis Iglesiente e Medio Campidano. Più due città metropolitane, Cagliari e Sassari. Pertanto, i Comuni interessati dalle opere (Iglesias, Carbonia, Gonnese) ricadrebbero nella Provincia di Sulcis Iglesiente.



 	PROGETTO: Attività di Progettazione Windfarm Iglesias	NUMERO DI DOCUMENTO HH0694A-IG-PD-RE-16	INDICE DI REVISIONE 0
	TITLE PIANO PARTICELLARE DI ESPROPRIO DESCRITTIVO CON RELAZIONE DI STIMA		Page 4 a 6

2 **NORMATIVA DI RIFERIMENTO**

In base all'art. 1 comma 4 della legge 9 gennaio 1991 n. 10, "L'utilizzazione delle fonti di energia di cui al comma 3 è considerata di pubblico interesse e di pubblica utilità e le opere relative sono equiparate alle opere dichiarate indifferibili e urgenti ai fini dell'applicazione delle leggi sulle opere pubbliche",

l'intervento in progetto è opera di pubblico interesse e pubblica utilità "ex lege" ad ogni effetto e per ogni conseguenza, giuridica, economica, procedimentale, espropriativa, come anche definito dall'art. 12 del D.LGS. N.387 del 29 dicembre 2003.

Si precisa che la normativa vigente in materia espropriativa e/o di asservimento è il DPR 327/2001 e ss.mm.ii. - Testo Unico delle Espropriazioni.

 	PROGETTO: Attività di Progettazione Windfarm Iglesias	NUMERO DI DOCUMENTO HH0694A-IG-PD-RE-16	INDICE DI REVISIONE 0
	TITLE PIANO PARTICELLARE DI ESPROPRIO DESCRITTIVO CON RELAZIONE DI STIMA		Page 5 a 6

3 ELEMENTI PRELIMINARI PER DICHIARAZIONE DI PUBBLICA UTILITÀ

CARTOGRAFIA DI RIFERIMENTO:

Cartografia Catastale WMS, URL di consultazione:

“<https://wms.cartografia.agenziaentrate.gov.it/inspire/wms/ows01.php>”

Il servizio di consultazione, realizzato in attuazione della Direttiva europea INSPIRE – Infrastrutture for SPatial InfoRmation in Europe, si basa sullo standard Web Map Service (WMS) 1.3.0, è direttamente fruibile tramite i software GIS (Geographic Information System) o specifiche applicazioni dell’utente e consente la visualizzazione integrata con altri dati territoriali.

Per la consultazione è stato utilizzato il software open source “QGIS”

ELENCO DITTE

I dati censuari e intestazione delle ditte delle particelle interessate sono stati reperiti tramite consultazione delle banche dati dell’Agenzia delle Entrate ufficio Provinciale di Cagliari.


CALCOLO DELL’INDENNITÀ

Il calcolo delle superfici è stato fatto mediante sovrapposizione delle aree oggetto del progetto e la cartografia catastale.

La determinazione dei valori di mercato è stata effettuata consultazione di tecnici professionisti e operatori economici che lavorano nei comuni interessati dell’opera.

I valori stabiliti sono di seguito:

- Pascolo 0,59 €/mq
- Seminativo asciutto 1,20 €/mq
- Seminativo irriguo 2,80 €/mq

 	PROGETTO: Attività di Progettazione Windfarm Iglesias	NUMERO DI DOCUMENTO HH0694A-IG-PD-RE-16	INDICE DI REVISIONE 0
	TITLE PIANO PARTICELLARE DI ESPROPRIO DESCRITTIVO CON RELAZIONE DI STIMA		Page 6 a 6

- Uliveto 2,90 €/mq
- Vigneto 2,85 €/mq
- Bosco 0,90 €/mq
- Incolto sterile 0,10 €/mq
- Ruderì 30,00 €/mq

Le singole indennità spettanti ai soggetti proprietari sono state determinate secondo la loro destinazione nell'ambito del progetto in questione, con le seguenti formule:

- Indennità per l'esproprio per la realizzazione di cabina di consegna: superficie interessata, moltiplicata per il valore a mq della medesima area;
- indennità per la servitù di cavidotto elettrico: superficie interessata, moltiplicata per il valore a metro quadrato della medesima area per il coefficiente 0.50;
- indennità per la servitù di sorvolo: superficie interessata, moltiplicata per il valore a metro quadrato della medesima area per il coefficiente 0.50;
- indennità per la servitù realizzazione viabilità: superficie interessata, moltiplicata per il valore a metro quadrato della medesima area per il coefficiente 0.50;
- indennità annua di occupazione temporanea per le aree di cantiere, un dodicesimo della superficie interessata, moltiplicata per l'intero valore della medesima area

Note

Si precisa che il cavidotto di connessione dal parco eolico alla nuova stazione di rete (220/36 kV) di Gonnese in località Nuraxi Figus segue la viabilità pubblica. Molte particelle catastali interessate dalla viabilità pubblica non sono allineate e presentano ancora le intestazioni dei proprietari precedenti agli atti di esproprio.

Info Generali		Dati anagrafici						Dati Catastali								Valore Venale (€/mq)		Aree in esproprio		Aree in asservimento		Aree occupazione temporanea		Note	
ID Ditta	TAV	Descrizione	Ditta intestataria	Luogo di nascita	Data di nascita	Codice fiscale	Titolari	Quota	Comune	Foglio	Particella	Qualità	Classe	Superficie (mq)	R.D.	R.A.	Superficie (mq)	Indennità di Esproprio (€)	Superficie elettrodotto	Indennità di Esproprio (€)	Superficie	Indennità di Esproprio (€)			
1		cavidotto di connessione	MELIS DELFINA OPPE'S GIAN PAOLO	GONNESSA GONNESSA	23/08/1923 15/10/1946	MLSDFN23M63E086H PPSGPL46R15E086L	Usufrutto Proprieta'		Gonnesa	13	966	VIGNETO	2	5050	19.56 €	19.56 €	1.20 €			50	30.00 €	300	60.00 €		
2		cavidotto di connessione Cabina Step Up	BELLISAI LODDO GIOVANNI ; FU GIULIO BELLISAI LODDO LUIGINO ; FU GIULIO BELLISAI LODDO MARIO ; FU GIULIO BELLISAI LODDO PAOLA ; FU GIULIO BELLISAI MELIS EFISIO ; FU EMANUELE LODDO BELLISAI LUIGI MARRAS ANNA MARIA MARRAS ANTONIETTA MARRAS AUSILIA MARRAS CLORINDA MARRAS EGIDIO MARRAS ELENA MARRAS EMILIA MARRAS LUIGI MARRAS REGINA MARRAS SOCRATE MELONI ARMANDO					Comproprietario Comproprietario Comproprietario Comproprietario Proprieta' Proprieta' Comproprietario Comproprietario Comproprietario Comproprietario Comproprietario Comproprietario Comproprietario Comproprietario Comproprietario Comproprietario Proprieta'	1/4 1/4 1/4 1/4 1/4 1/4 1/4 1/4 1/4 1/4 1/4 1/4 1/4 1/4 1/4 1/4 1/4 1/4	Gonnesa	13	899	SEMINATIVO	3	15670	20.23 €	9.71 €	1.20 €	855	1,026.00 €	150	90.00 €	900	180.00 €	
3		cavidotto di connessione	MANCA MARIA GIUSEPPA	GONNESSA	09/05/1948	MNMG548E49E086E	Proprieta'	1000/1000	Gonnesa	13	1885	SEMINATIVO	3	80	0.10 €	0.05 €	1.20 €			80	48.00 €				
4		cavidotto di connessione	MELONI EMANUELE	GONNESSA	02/09/1912	MLNMLN12P02E086A	Proprieta'	1000/1000	Gonnesa	13	1884	SEMINATIVO	3	2895	3.74 €	1.79 €	1.20 €			44	26.40 €	264	52.80 €		
5		cavidotto di connessione	MELIS MARCO	CARBONIA	26/11/1998	MLSMRC98S26B745A	Nuda proprieta'	1/1	Gonnesa	13	129	SEMINATIVO	4	14045	13.06 €	5.80 €	1.20 €			260	156.00 €	720	144.00 €		
6		cavidotto di connessione	MELIS VENANZIO	GONNESSA	23/04/1960	MLSNVZ60D23E086K	Usufrutto	1/1																	
7		cavidotto di connessione	CARBOSULCIS S.P.A. CON SEDE IN GONNESSA				Proprieta'	1000/1000	Gonnesa	14	642	SEMINATIVO	3	335	0.43 €	0.21 €	1.20 €			111	66.60 €	335	67.00 €	Strada pubblica	
8		cavidotto di connessione	CARBOSULCIS S.P.A. CON SEDE IN GONNESSA				Proprieta'	1000/1000	Gonnesa	14	639	SEMINATIVO	2	19	0.01 €	0.01 €	1.20 €			6	3.60 €	19	3.80 €	Strada pubblica	
9		cavidotto di connessione	DESOGUS ANGELO DESOGUS MARCO DESOGUS PASQUALE	SEBARIU CARBONIA CARBONIA	22/01/1936 11/02/1970 11/05/1968	DSGNGL36A22I623C DSGMR70B11B745L DSGQPL68E11B745K	Proprieta' Proprieta' Proprieta'	1/3 1/3 1/3	Gonnesa	14	636	PASCOLO ARB PASCOLO	1	94 27	0.24 € 0.07 €	0.07 € 0.02 €	0.59 €			40	11.80 €	121	11.90 €		
10		cavidotto di connessione	DESOGUS ANGELO DESOGUS MARCO DESOGUS PASQUALE	SEBARIU CARBONIA CARBONIA	22/01/1936 11/02/1970 11/05/1968	DSGNGL36A22I623C DSGMR70B11B745L DSGQPL68E11B745K	Proprieta' Proprieta' Proprieta'	1/3 1/3 1/3	Gonnesa	14	633	PASCOLO ARB PASCOLO	1	560 38	0.24 € 0.07 €	0.07 € 0.02 €	0.59 €			598	176.41 €	598	58.80 €		
11		cavidotto di connessione	SOCIETA MINERARIA CARBONIFERA SARDA				Proprieta'	1000/1000	Gonnesa	14	364	SEMINATIVO	2	1290	2.00 €	1.67 €	1.20 €			90	54.00 €	540	108.00 €	Strada pubblica	
12		cavidotto di connessione	SOCIETA MINERARIA CARBONIFERA SARDA				Proprieta'	1000/1000	Gonnesa	14	394	INCOLTO STER	2	1120	0.10 €		0.10 €			85	4.25 €	510	8.50 €	Strada pubblica	
13		cavidotto di connessione	DEMANIO DELLO STATO con sede in ROMA (RM)			80193210582	Proprieta'	1000/1000	Gonnesa	14	347	SEMINATIVO	4	20	0.02 €	0.01 €	1.20 €			20	12.00 €	20	4.00 €	Strada pubblica	
14		cavidotto di connessione	DEMANIO DELLO STATO con sede in ROMA (RM)			80193210582	Proprieta'	1000/1000	Gonnesa	14	336	SEMINATIVO	4	640	0.59 €	0.26 €	1.20 €			50	30.00 €	300	60.00 €	Strada pubblica	
15		cavidotto di connessione	DEMANIO DELLO STATO con sede in ROMA (RM)			80193210582	Proprieta'	1000/1000	Gonnesa	14	336	PASCOLO CESPUG	3	2130	0.44 €	0.11 €	0.59 €			130	38.35 €	780	76.70 €	Strada pubblica	
16		cavidotto di connessione	DEMANIO DELLO STATO con sede in ROMA (RM)			80193210582	Proprieta'	1000/1000	Gonnesa	14	333	PASCOLO CESPUG	3	1335	0.44 €	0.13 €	0.59 €			100	29.50 €	600	59.00 €	Strada pubblica	
17		cavidotto di connessione	DEMANIO DELLO STATO con sede in ROMA (RM)			80193210582	Proprieta'	1000/1000	Gonnesa	14	330	PASCOLO CESPUG	3	2600	0.54 €	0.13 €	0.59 €			200	59.00 €	1200	118.00 €	Strada pubblica	
18		cavidotto di connessione	DEMANIO DELLO STATO con sede in ROMA (RM)			80193210582	Proprieta'	1000/1000	Gonnesa	14	325	PASCOLO CESPUG	3	765	0.04 €	0.04 €	0.59 €			55	16.23 €	330	32.45 €	Strada pubblica	
19		cavidotto di connessione	DEMANIO DELLO STATO con sede in ROMA (RM)			80193210582	Proprieta'	1000/1000	Gonnesa	14	315	PASCOLO CESPUG	3	1100	0.23 €	0.06 €	0.59 €			92	27.14 €	552	54.28 €	Strada pubblica	
20		cavidotto di connessione	DEMANIO DELLO STATO con sede in ROMA (RM)			80193210582	Proprieta'	1000/1000	Gonnesa	14	314	PASCOLO CESPUG	3	1775	0.37 €	0.09 €	0.59 €			155	45.73 €	930	91.45 €	Strada pubblica	
21		cavidotto di connessione	DEMANIO DELLO STATO con sede in ROMA (RM)			80193210582	Proprieta'	1000/1000	Gonnesa	14	312	PASCOLO CESPUG	3	3310	0.68 €	0.17 €	0.59 €			142	41.89 €	852	83.78 €	Strada pubblica	
22		cavidotto di connessione	DEMANIO DELLO STATO con sede in ROMA (RM)			80193210582	Proprieta'	1000/1000	Gonnesa	14	310	PASCOLO CESPUG	3	1170	0.24 €	0.06 €	0.59 €			75	22.13 €	450	44.25 €	Strada pubblica	
23		cavidotto di connessione	MANCA SARA SAVINA MELIS AGNESE MELIS ANTONIA MELIS GIUSEPPE MELIS IGNAZIO MELIS LUISELLA MELIS MARIA BERNADETTA	GONNESSA GONNESSA GONNESSA GONNESSA GONNESSA GONNESSA GONNESSA	05/12/1925 24/07/1950 14/06/1948 21/07/1955 16/09/1952 15/02/1965 13/10/1960	MNCSV25245E086A MLSGNS50L64E086P MLSNTN48H54E086B MLSGPP55L21E086N MLSGNZ52P16E086Y MLSLL65855E086D MLSMBR6R053E086D	Proprieta' Proprieta' Proprieta' Proprieta' Proprieta' Proprieta' Proprieta'	3/9 1/9 1/9 1/9 1/9 1/9 1/9	Gonnesa	14	167	PASCOLO CESPUG	3	2665	0.55 €	0.14 €	0.59 €			150	44.25 €	900	88.50 €	Strada pubblica	
24		cavidotto di connessione	FONDAZIONE STEFANIA RANDAZZO con sede in CAGLIARI			92076030920	Proprieta'	1000/1000	Carbonia	5	2847	PASCOLO CESPUG	3	4100	0.85 €	0.42 €	0.59 €			78	23.01 €	468	46.02 €	Strada pubblica	
25		cavidotto di connessione	AREA AZIENDA REGIONALE PER L'EDILIZIA ABITATIVA con sede in CARBONIA			3077790925	Proprieta'	1/1	Carbonia	5	2514	PASCOLO CESPUG	3	1803	0.37 €	0.19 €	0.59 €			50	14.75 €	300	29.50 €	Strada pubblica	
26		cavidotto di connessione							Carbonia	5	1517	ENTE URBANO	3	931	- €	- €	30.00 €			55	825.00 €	330	1,650.00 €	Strada pubblica	
27		cavidotto di connessione	REGIONE AUTONOMA SARDEGNA con sede in CAGLIARI			80002870923	Proprieta'	1000/1000	Carbonia	6	915	FERROVIA SP		150	- €	- €	0.10 €			10	0.50 €	60	1.00 €	Strada pubblica	
28		cavidotto di connessione	REGIONE AUTONOMA SARDEGNA con sede in CAGLIARI			80002870923	Proprieta'	1000/1000	Carbonia	6	913	FERROVIA SP		1121	- €	- €	0.10 €			43	2.15 €	258	4.30 €	Strada pubblica	
29		cavidotto di connessione	REGIONE AUTONOMA SARDEGNA con sede in CAGLIARI			80002870923	Proprieta'	1000/1000	Carbonia	6	912	FERROVIA SP		15040	- €	- €	0.10 €			328	16.40 €	1968	32.80 €	Strada pubblica	
30		cavidotto di connessione	SPA MCS CON SEDE IN ROMA				Proprieta'	1000/1000	Carbonia	6	724	INCOLT PROD		2720	0.14 €	0.14 €	0.10 €			222	11.10 €	1332	22.20 €	Strada pubblica	
31		cavidotto di connessione	SPA MCS CON SEDE IN ROMA				Proprieta'	1000/1000	Carbonia	6	414	TERR N FORM		145	- €	- €	0.10 €			145	7.25 €	145	2.42 €	Strada pubblica	
32		cavidotto di connessione	SPA MCS CON SEDE IN ROMA				Proprieta'	1000/1000	Carbonia	6	598	PASC CESPUG		1680	0.35 €	0.17 €	0.59 €			86	25.37 €	516	50.74 €	Strada pubblica	
33		cavidotto di connessione	BULLEGAS ANTONIO	CARBONIA	05/01/1963	BLNTN63A05B745S	Proprieta'	1/1	Carbonia	6	386	SEMINATIVO		19585	25.29 €	12.14 €	1.20 €			43	25.80 €	258	51.60 €	Strada pubblica	
34		cavidotto di connessione	BULLEGAS ANTONIO	CARBONIA	05/01/1963	BLNTN63A05B745S	Proprieta'	1/1	Carbonia	6	418	SEMINATIVO		5240	6.77 €	3.25 €	1.20 €			9	5.40 €	54	10.80 €	Strada pubblica	
35		cavidotto di connessione	BULLEGAS ANTONIO	CARBONIA	05/01/1963	BLNTN63A05B745S	Proprieta'	1/1	Carbonia	6	419	SEMINATIVO		655	0.85 €	0.41 €	1.20 €			31	18.60 €	186	37.20 €	Strada pubblica	
36		cavidotto di connessione	REGIONE AUTONOMA SARDEGNA con sede in CAGLIARI			80002870923	Proprieta'	1000/1000	Carbonia	6	99	FERROVIA SP		3800	- €	- €	0.10 €			38	1.90 €	228	3.80 €	Strada pubblica	
37		cavidotto di connessione	MEI TOMASI MARCO MEI TOMASI VALERIA	CARBONIA CARBONIA	07/10/1979 29/04/1975	MTMVR7907B745H MTMVR75D69B745G	Proprieta' Proprieta'	1/2 1/2	Carbonia	6	1114	SEMINATIVO	3	12074	15.59 €	7.48 €	1.20 €			86	51.60 €	516	103.20 €	Strada pubblica	
38		cavidotto di connessione	MEI TOMASI MARCO MEI TOMASI VALERIA	CARBONIA CARBONIA	07/10/1979 29/04/1975	MTMVR7907B745H MTMVR75D69B745G	Proprieta' Proprieta'	1/2 1/2	Carbonia	6	1113	SEMINATIVO	3	6756	8.72 €	4.19 €	1.20 €			86	51.60 €	516	103.20 €	Strada pubblica	
39		cavidotto di connessione	MEI TOMASI MARCO MEI TOMASI VALERIA	CARBONIA CARBONIA	07/10/1979 29/04/1975	MTMVR7907B745H MTMVR75D69B745G	Proprieta' Proprieta'	1/2 1/2	Carbonia	6	393	SEMINATIVO	3	250	0.32 €	0.15 €	1.20 €			20	12.00 €	120	24.00 €	Strada pubblica	
40		cavidotto di connessione	MEI TOMASI MARCO MEI TOMASI VALERIA	CARBONIA CARBONIA	07/10/1979 29/04/1975	MTMVR7907B745H MTMVR75D69B745G	Proprieta' Proprieta'	1/2 1/2	Carbonia	3	659	SEMINATIVO	3	560	0.58 €	0.23 €	1.20 €			38	22.80 €	228	45.60 €	Strada pubblica	
41		cavidotto di connessione	MEI TOMASI MARCO MEI TOMASI VALERIA	CARBONIA CARBONIA	07/10/1979 29/04/1975	MTMVR7907B745H MTMVR75D69B745G	Proprieta' Proprieta'	1/2 1/2	Carbonia	3	660	SEMINATIVO	3	2685	2.77 €	1.11 €	1.20 €			84	50.40 €	504	100.80 €	Strada pubblica	
42		cavidotto di connessione	MARCHIONI MARISELLA	CARBONIA	27/01/1949	MRCMSL49A67B745W	Proprieta'	1000/1000	Carbonia	3	661	SEMINATIVO	4	4085	4.22 €	1.69 €	1.20 €			63	37.80 €	378	75.60 €	Strada pubblica	
43		cavidotto di connessione	CERNIGLIA ANDREINA CERNIGLIA ANNA CERNIGLIA FRANCESCO CERNIGLIA GIOVANNA CERNIGLIA GIUSEPPE CERNIGLIA IGNAZIO CERNIGLIA ROBERTO CERNIGLIA ROSARIO	GONNESSA GONNESSA GONNESSA GONNESSA GONNESSA GONNESSA GONNESSA GONNESSA	12/05/1966 04/01/1959 29/12/1968 04/04/1961 22/03/1956 17/11/1963 24/02/1976 14/01/1954	CRNRRN66E52E086O CRNNA59A44E086I CRNFNC68T29E086B CRNGNN61044E086P CRNGPP56C22E086V CRNGNZ63S17E086N CRNRRT76B24E086S CRNRS5A4A14E086O	Proprieta' Proprieta' Proprieta' Proprieta' Proprieta' Proprieta' Proprieta' Proprieta'	1/8 1/8 1/8 1/8 1/8 1/8 1/8 1/8	Carbonia	3	662	SEMINATIVO	4	4490	4.64 €	1.86 €	1.20 €			36	21.60 €	216	43.20 €	Strada pubblica	
44		cavidotto di connessione	ESU ANTONELLA ESU ENRICO ESU FABRIZIA ESU GIANCARLO	CARBONIA																					

Info Generali		Dati anagrafici				Dati Catastali				Valore Venale	Aree in esproprio		Aree in asservimento		Aree occupazione temporanea		Note			
											Superficie	Indennità di Esproprio	Superficie	Indennità di Esproprio	Superficie	Indennità di Esproprio				
47	cavidotto di connessione	CISTO GIAMPIERO COMUNE DI IGLESIAS	CARBONIA	28/07/1948	CSTGPR48L28B745K	1/2	Carbonia	3	1760	SEMINATIVO	4	12443	12.85 €	5.14 €	1.20 €	80	48.00 €	480	96.00 €	Strada pubblica
48	cavidotto di connessione	SABIU CISTO RINA CISTO GIAMPIERO COMUNE DI IGLESIAS	CARBONIA	31/08/1951	CSTGPR48L28B745K	1/2	Carbonia	3	128	SEMINATIVO	4	2190	2.26 €	0.90 €	1.20 €	101	60.60 €	606	121.20 €	Strada pubblica
49	cavidotto di connessione	SABIU CISTO RINA CASTI MONTISCI GIUSEPPE ; DI SISINNIO COMUNE DI IGLESIAS	CARBONIA	31/08/1951		1/2	Carbonia	3	245	SEMINATIVO	4	80	0.08 €	0.03 €	1.20 €	80	48.00 €	80	16.00 €	Strada pubblica
50	cavidotto di connessione	REGIONE AUTONOMA SARDEGNA con sede in CAGLIARI			80002870923	1000/1000	Carbonia	3	1094	FERROVIA SP		7510	- €	- €	0.10 €	406	20.30 €	2436	40.60 €	Strada pubblica
51	cavidotto di connessione	REGIONE AUTONOMA SARDEGNA con sede in CAGLIARI			80002870923	1000/1000	Carbonia	3	1095	FERROVIA SP		825	- €	- €	0.10 €	72	3.60 €	432	7.20 €	Strada pubblica
52	cavidotto di connessione	REGIONE AUTONOMA SARDEGNA con sede in CAGLIARI			80002870923	1000/1000	Carbonia	3	1097	FERROVIA SP		765	- €	- €	0.10 €	54	2.70 €	324	5.40 €	Strada pubblica
53	cavidotto di connessione	CABIDDU ANGELO PUDDU GIOVANNA	IGLESIAS	18/12/1919	CBNGL19T18E281I PDDGNN24D65I623P	1/2	Carbonia	3	1088	SEMINATIVO	4	3235	3.34 €	1.34 €	1.20 €	80	48.00 €	480	96.00 €	Strada pubblica
54	cavidotto di connessione	REGIONE AUTONOMA SARDEGNA con sede in CAGLIARI			80002870923	1000/1000	Carbonia	3	1089	FERROVIA SP		850	- €	- €	0.10 €	15	0.75 €	90	1.50 €	Strada pubblica
55	cavidotto di connessione	REGIONE AUTONOMA SARDEGNA con sede in CAGLIARI			80002870923	1000/1000	Carbonia	3	1089	FERROVIA SP		5530	- €	- €	0.10 €	10	0.50 €	60	1.00 €	Strada pubblica
56	cavidotto di connessione	CABIDDU ANGELO PUDDU GIOVANNA	IGLESIAS	18/12/1919	CBNGL19T18E281I PDDGNN24D65I623P	1/2	Carbonia	3	1083	PASCOLO ARB	4	1305	2.02 €	0.34 €	0.59 €	104	30.68 €	624	61.36 €	Strada pubblica
57	cavidotto di connessione	BRUGATTU ANTIOCO BRUGATTU ASSUNTA ; DI ANTIOCO BRUGATTU ORAZIA ; DI ANTIOCO CANI GIUSEPPE ; FU FRANCESCO FRAU BENEDETTA ; FU GIUSEPPE				1/3	Carbonia	3	709	SEMIN ARBOR	3	1200	3.10 €	1.05 €	1.20 €	55	33.00 €	330	66.00 €	Strada pubblica
58	cavidotto di connessione	CONI PAOLA	CARBONIA	25/07/1948	CNOPLA48L65B745T	1/1	Carbonia	3	713	SEMIN ARBOR	3	520	1.34 €	0.46 €	1.20 €	15	9.00 €	90	18.00 €	Strada pubblica
59	cavidotto di connessione	PERDIGHE FULVIO	CARBONIA	27/06/1968	PRDFLV68H27B745V	1/1	Carbonia	3	994	PASCOLO ARB SEMIN ARBOR	1 3	200 15	0.31 € 0.04 €	0.05 € 0.01 €	1.20 €	5	3.00 €	30	6.00 €	Strada pubblica
60	cavidotto di connessione	URRU CLAUDIA	CARBONIA	17/12/1977	RRUCLD77T57B745P	1/1	Carbonia	3	1746	SEMINATIVO	3	7950	10.26 €	4.93 €	1.20 €	40	24.00 €	240	48.00 €	Strada pubblica
61	cavidotto di connessione	LEBIU ANTONIO	IGLESIAS	11/01/1935	LBENNN35A11E281N	1000/1000	Carbonia	3	280	PASCOLO	1	998	0.82 €	0.31 €	1.20 €	177	106.20 €	1062	212.40 €	Strada pubblica
62	cavidotto di connessione	CURRELI CARLA CURRELI FULVIA CURRELI LEANDRA CURRELI MARISA CURRELI RINANGELA	CARBONIA	26/01/1960 08/02/1962 20/01/1969 29/07/1954 29/01/1956	CRCRLE60A66B745T CRRFLV62B48B745F CRRLDR69A60B745C CRRMRS54L69B745V CRRRNG56A69B745Z	1/5 1/5 1/5 1/5 1/5	Carbonia	3	782	SEMINATIVO	3	740	0.96 €	0.46 €	1.20 €	58	34.80 €	348	69.60 €	Strada pubblica
63	cavidotto di connessione	COMUNE DI IGLESIAS ESPA FIORENTINA LUSCI DELIA LUSCI ESTERINA LUSCI FERNANDA LUSCI GRECA LUSCI MALVINA LUSCI PIERINA	GONNESA	20/04/1907	SPEFNT07D60E086A	1/3	Carbonia	3	781	SEMINATIVO	3	485	0.63 €	0.30 €	1.20 €	13	7.80 €	78	15.60 €	Strada pubblica
64	cavidotto di connessione	MUNTONI ANTONIA	SERBARIU	22/07/1930	MNTNTN30L62I623J	1000/1000	Carbonia	3	1858	SEMINATIVO	3	1096	1.42 €	0.68 €	1.20 €	38	22.80 €	228	45.60 €	Strada pubblica
65	cavidotto di connessione	DEMAMIO DELLA REGIONE AUTONOMA DELLA SARDEGNA con sede in CAGLIARI			80002870923	1/1	Carbonia	3	1671	SEMINATIVO	3	479	0.62 €	0.30 €	1.20 €	14	8.40 €	84	16.80 €	Strada pubblica
66	cavidotto di connessione	COMUNE DI IGLESIAS MUNTONI ANTONIA	SERBARIU	22/07/1930	MNTNTN30L62I623J		Carbonia	3	1672	SEMINATIVO	3	257	0.33 €	0.16 €	1.20 €	5	3.00 €	30	6.00 €	Strada pubblica
67	cavidotto di connessione	REGIONE AUTONOMA SARDEGNA con sede in CAGLIARI			80002870923	1/1	Carbonia	3	1287	SEMINATIVO	3	1535	1.98 €	0.95 €	1.20 €	5	3.00 €	30	6.00 €	Strada pubblica
68	cavidotto di connessione	MUNTONI ANTONIA	SERBARIU	22/07/1930	MNTNTN30L62I623J	1000/1000	Carbonia	3	1675	SEMINATIVO	3	1131	1.46 €	0.70 €	1.20 €	65	39.00 €	390	78.00 €	Strada pubblica
69	cavidotto di connessione	INTECNA S.P.A. con sede in ROMA			5990230012	1/1	Carbonia	3	737	SEMIN ARBOR	1	670	2.42 €	0.66 €	1.20 €	18	10.80 €	108	21.60 €	Strada pubblica
70	cavidotto di connessione	DIANA ANNA FARCI ALFREDO FARCI ANNA RITA FARCI ARIANNA FARCI GIOVANNI FARCI LUISELLA FARCI MARIO FARCI ROBERTO FARCI SALVATORE FARCI SANDRO FARCI SERENELLA FARCI SILVANO FARCI TERESINA	CARBONIA	30/06/1942 18/09/1974 10/04/1973 06/03/1976 20/06/1966 10/07/1968 01/01/1965 14/01/1970 28/09/1961 19/05/1978 12/08/1971 10/11/1979 26/09/1963	DNINNA42H08745N FRCLRD74P18B745G FRCNRT73D050B745N FRCRNN76C46B745L FRCGNN66H20B745U FRCLL68L50B745Z FRCMRA65A01D969X FRCRRT70A14B745M FRCSVT61P28B745B FRCSDR78E19B745M FRCSNL71M52B745J FRCSVN79510B354I FRCTSNG6P66B745A	6/18 1/18 1/18 1/18 1/18 1/18 1/18 1/18 1/18 1/18 1/18 1/18 1/18	Carbonia	3	736	SEMIN ARBOR	1	3750	13.56 €	3.68 €	1.20 €	46	27.60 €	276	55.20 €	Strada pubblica
71	cavidotto di connessione	INTECNA S.P.A. con sede in ROMA			5990230012	1/1	Carbonia	3	1448	SEMINATIVO	2	1165	2.11 €	1.50 €	1.20 €	114	68.40 €	684	136.80 €	Strada pubblica
72	cavidotto di connessione	INTECNA S.P.A. con sede in ROMA			5990230012	1/1	Carbonia	3	1237	SEMINATIVO	2	2981	5.39 €	3.85 €	1.20 €	50	30.00 €	300	60.00 €	Strada pubblica
73	cavidotto di connessione	REGIONE AUTONOMA SARDEGNA con sede in CAGLIARI			80002870923	1/1	Carbonia	3	1239	SEMINATIVO	2	250	0.45 €	0.32 €	1.20 €	26	15.60 €	156	31.20 €	Strada pubblica
74	cavidotto di connessione	INTECNA S.P.A. con sede in ROMA			5990230012	1/1	Carbonia	3	1241	SEMINATIVO	2	30	0.05 €	0.04 €	1.20 €	30	18.00 €	30	6.00 €	Strada pubblica
75	cavidotto di connessione	INTECNA S.P.A. con sede in ROMA			5990230012	1/1	Carbonia	3	311	SEMINATIVO	2	990	1.79 €	1.28 €	1.20 €	28	16.80 €	168	33.60 €	Strada pubblica
76	cavidotto di connessione	ENTE FERROVIE DELLO STATO con sede in ROMA			1585570581	100/100	Carbonia	3	1922	FERROVIA SP		47039	- €	- €	0.10 €	44	2.20 €	264	4.40 €	Strada pubblica
77	cavidotto di connessione	INTECNA S.P.A. con sede in ROMA			5990230012	1/1	Carbonia	3	1805	SEMINATIVO	2	680	1.23 €	0.88 €	1.20 €	16	9.60 €	96	19.20 €	Strada pubblica
78	cavidotto di connessione	COMUNE DI CARBONIA con sede in CARBONIA			81001610922	1/1	Carbonia	3	1804	SEMINATIVO	2	3980	7.19 €	5.14 €	1.20 €	260	156.00 €	1560	312.00 €	Strada pubblica
79	cavidotto di connessione	COMUNE DI CARBONIA con sede in CARBONIA			81001610922	1/1	Carbonia	3	1804	PASC CESPUG	1	395	0.16 €	0.06 €	0.59 €	50	14.75 €	300	29.50 €	Strada pubblica
80	cavidotto di connessione	COMUNE DI CARBONIA con sede in CARBONIA			81001610922	1/1	Carbonia	3	1795	PASC CESPUG	1	4050	1.67 €	0.63 €	0.59 €	330	97.35 €	1980	194.70 €	Strada pubblica
81	cavidotto di connessione	COMUNE DI CARBONIA con sede in CARBONIA			81001610922	1/1	Carbonia	49	144	SEMINATIVO	3	1845	2.38 €	1.14 €	1.20 €	125	75.00 €	750	150.00 €	Strada pubblica
82	cavidotto di connessione	MASIA NICOLINA MELONI ANTONELLO MELONI GIULIANA MELONI LOREDANA MELONI RENATO MELONI ROBERTO	SASSARI	09/05/1937 05/11/1962 08/01/1961 25/05/1959 16/05/1966 07/08/1964	MSANLN37E49I452M MLNLLN62505B745O MLNGLN61A48B745R MLNLDN59E65B745J MLNRRN66E16B745E MLNRRN64M07B745A	1/3 2/15 2/15 2/15 2/15 2/15	Carbonia	49	74	VIGNETO	2	1325	6.16 €	5.13 €	2.85 €	30	42.75 €	180	85.50 €	Strada pubblica
83	cavidotto di connessione	MELONI GIOVANNI	IGLESIAS	18/08/1932	MLNGNN32M18E281W	1000/1000	Carbonia	9	1237	VIGNETO	2	137	0.64 €	0.53 €	2.85 €	7	9.98 €	42	19.95 €	Strada pubblica
84	cavidotto di connessione	MELONI GIOVANNI	IGLESIAS	18/08/1932	MLNGNN32M18E281W	1000/1000	Carbonia	9	1236	VIGNETO	2	258	1.20 €	1.00 €	2.85 €	6	8.55 €	36	17.10 €	Strada pubblica
85	cavidotto di connessione	MELONI MARIA	IGLESIAS	28/04/1926	MLNNRA26D68E281Z	1000/1000	Carbonia	9	1239	VIGNETO	2	212	0.99 €	0.82 €	2.85 €	25	35.63 €	150	71.25 €	Strada pubblica
86	cavidotto di connessione	MATTANA ANTONELLA	CARBONIA	03/06/1964	MTTNLL64H43B745V	1/1	Carbonia	9	1241	VIGNETO	2	222	1.03 €	0.86 €	2.85 €	23	32.78 €	138	65.55 €	Strada pubblica
87	cavidotto di connessione	MATTANA ANTONELLA	CARBONIA	03/06/1964	MTTNLL64H43B745V	1/1	Carbonia	9	1243	VIGNETO	2	301	1.40 €	1.17 €	2.85 €	27	38.48 €	162	76.95 €	Strada pubblica
88	cavidotto di connessione	CONI ANGELO	CARBONIA	24/03/1942	CNONGL42C24B745A	1000/1000	Carbonia	9	1265	VIGNETO	1	358	2.50 €	1.76 €	2.85 €	34	48.45 €	204	96.90 €	Strada pubblica
89	cavidotto di connessione	PIRODDI GIULIANA ; FU VINCENZO MAR COSSU				1000/1000	Carbonia	9	241	SEMINATIVO	3	490	0.63 €	0.30 €	1.20 €	39	23.40 €	234	46.80 €	Strada pubblica
90	cavidotto di connessione						Carbonia	9	1223	ENTE URBANO		1097	- €	- €	30.00 €	53	795.00 €	318	1,590.00 €	Strada pubblica
91	cavidotto di connessione						Carbonia	9	1221	ENTE URBANO		2114	- €	- €	30.00 €	85	1,275.00 €	510	2,550.00 €	Strada pubblica
92	cavidotto di connessione	CRUCCAS ROSANNA PASSERO GIUSEPPE	NARCAO SERBARIU	25/02/1943 21/09/1933	CRCRNN43B65F841G PSSGPP3P211623A	1/2 1/2	Carbonia	9	1230	SEMIN ARBOR	2	577	1.79 €	0.57 €	1.20 €	35	21.00 €	210	42.00 €	Strada pubblica

Info Generali		Dati anagrafici						Dati Catastali						Valore Venale	Aree in esproprio		Aree in asservimento		Aree occupazione temporanea		Note		
Codice	Descrizione	Cognome e Nome	Villaggio	Data di nascita	Codice Catastale	Tipo di Proprietà	Frazione	Superficie (m²)	Categorie Catastali	Superficie (m²)	Categorie Catastali	Superficie (m²)	Categorie Catastali	Valore Venale (€)	Superficie (m²)	Indennità (€)	Superficie (m²)	Indennità (€)	Superficie (m²)	Indennità (€)			
																						Superficie	Indennità di Esproprio
167	cavidotto di connessione	SENIS ANDREINA SENIS ENNIO SENIS GIORGIO SENIS MARCO LUIGI SENIS MARIA SENIS PAOLO SENIS UMBERTO SENIS VITTORIO	VILLAMASSARGIA	23/03/1945 02/03/1923 22/10/1943 08/12/1947 28/02/1930 22/03/1925 16/05/1951 12/02/1937	SNSNRN45C63L968E SNSNNE23C02E281F SNSGRG43R22B745P SNMCL47T08F822P SNSMRA30B6E281C SNSPLA25C2E281R SNMRT51E16F822Q SNMRT37B12E281W	Proprieta' Proprieta' Proprieta' Proprieta' Proprieta' Proprieta' Proprieta'	1/20 4/20 1/20 1/20 4/20 4/20 1/20 4/20	Carbonia	56 168	SEMINATIVO	3 1560	2.01 € 0.97 €	1.20 €				117	70.20 €	351	70.20 €	Strada pubblica		
168	cavidotto di connessione	SENIS ANDREINA SENIS ENNIO SENIS GIORGIO SENIS MARCO LUIGI SENIS MARIA SENIS PAOLO SENIS UMBERTO SENIS VITTORIO	VILLAMASSARGIA	23/03/1945 02/03/1923 22/10/1943 08/12/1947 28/02/1930 22/03/1925 16/05/1951 12/02/1937	SNSNRN45C63L968E SNSNNE23C02E281F SNSGRG43R22B745P SNMCL47T08F822P SNSMRA30B6E281C SNSPLA25C2E281R SNMRT51E16F822Q SNMRT37B12E281W	Proprieta' Proprieta' Proprieta' Proprieta' Proprieta' Proprieta' Proprieta'	1/20 4/20 1/20 1/20 4/20 4/20 1/20 4/20	Carbonia	56 204	SEMINATIVO	3 1155	1.49 € 0.72 €	1.20 €				117	70.20 €	351	70.20 €	Strada pubblica		
169	cavidotto di connessione	SENIS MARIO SENIS PIETRO	VILLAMASSARGIA	02/07/1928 28/06/1931	SNSMRA28L02E281S SNMRT37B12E281W	Proprieta' Proprieta'	1/2 1/2	Carbonia	43 45	SEMINATIVO	3 385	0.50 € 0.24 €	1.20 €				33	19.80 €	99	19.80 €	Strada pubblica		
170	cavidotto di connessione	SENIS MARIANGELA	VILLAMASSARGIA	10/08/1959	SNSMNG59M50E281I	Proprieta'	1/1	Carbonia	43	SEMINATIVO	3	174	0.22 € 0.11 €	1.20 €			33	19.80 €	99	19.80 €	Strada pubblica		
171	cavidotto di connessione	SENIS MARIO SENIS PIETRO	VILLAMASSARGIA	02/07/1928 28/06/1931	SNSMRA28L02E281S SNMRT37B12E281W	Proprieta' Proprieta'	1/2 1/2	Carbonia	43 42	SEMINATIVO	3 1803	2.33 € 1.12 €	1.20 €				150	90.00 €	450	90.00 €	Strada pubblica		
172	cavidotto di connessione	SENIS MARIANGELA	VILLAMASSARGIA	10/08/1959	SNSMNG59M50E281I	Proprieta'	1/1	Carbonia	43	SEMINATIVO	3	970	1.25 € 0.60 €	1.20 €			150	90.00 €	450	90.00 €	Strada pubblica		
173	cavidotto di connessione	PIRAS GIANNI	CARBONIA	03/10/1957	PRSGNN57R03B745L	Nuda proprieta'	1000/1000	Carbonia	43	SEMINATIVO	3	135	0.17 € 0.08 €	1.20 €			18	10.80 €	54	10.80 €	Strada pubblica		
174	cavidotto di connessione	PIRAS GIANNI	CARBONIA	03/10/1957	PRSGNN57R03B745L	Nuda proprieta'	1000/1000	Carbonia	43	SEMINATIVO	3	150	0.17 € 0.08 €	1.20 €			18	10.80 €	54	10.80 €	Strada pubblica		
175	cavidotto di connessione	COMUNE DI IGLESIA PEDDIS RAFFAELA ; VED PIRAS PIRAS PEPPINA PIRAS VITTORIO ; FU GIOVANNI				Diritto del concedente Usufruttuario parziale di livello 0 Livellario		Carbonia	43	VIGNETO	2	10	0.05 € 0.04 €	2.85 €			10	14.25 €	10	4.75 €	Strada pubblica		
176	cavidotto di connessione	COMUNE DI IGLESIA SENIS MARIANGELA SENIS MARIO SENIS PIERO	IGLESIA	10/08/1959 02/07/1928 28/06/1931	SNSMNG59M50E281I SNSMRA28L02E281S	da verificare Nuda proprieta' da verificare da verificare	1/1	Carbonia	43	VIGNETO	2	74	0.34 € 0.29 €	2.85 €			7	9.98 €	42	19.95 €	Strada pubblica		
177	cavidotto di connessione	COMUNE DI IGLESIA PEDDIS RAFFAELA ; VED PIRAS PIRAS PEPPINA PIRAS VITTORIO ; FU GIOVANNI				Diritto del concedente Usufruttuario parziale di livello 0 Livellario		Carbonia	43	SEMINATIVO	3	1150	1.48 € 0.71 €	1.20 €			85	51.00 €	255	51.00 €	Strada pubblica		
178	cavidotto di connessione	COMUNE DI IGLESIA SENIS MARIANGELA SENIS MARIO SENIS PIERO	IGLESIA	10/08/1959 02/07/1928 28/06/1931	SNSMNG59M50E281I SNSMRA28L02E281S	da verificare Nuda proprieta' da verificare da verificare	1/1	Carbonia	43	VIGNETO	2	669	3.11 € 2.59 €	2.85 €			85	121.13 €	255	121.13 €	Strada pubblica		
179	cavidotto di connessione	GARAU FRANCESCA TRONCI GIACOMO TRONCI GIAMPIETRO	IGLESIA	20/09/1912 23/10/1977 14/04/1980	GRAFNC12P60E281L TRNGCM77R23E281C TRNGPT80D14E281C	Proprieta' Proprieta' Proprieta'	1/2 1/4 1/4	Carbonia	43	SEMINATIVO	4	215	0.22 € 0.09 €	1.20 €			17	10.20 €	17	3.40 €	Strada pubblica		
180	cavidotto di connessione	TRONCI GIACOMO TRONCI GIAMPIETRO	IGLESIA	23/10/1977 14/04/1980	TRNGCM77R23E281C TRNGPT80D14E281C	Proprieta' Proprieta'	1/2 1/2	Carbonia	43	PASCOLO	1	177	0.15 € 0.05 €	0.59 €			17	5.02 €	85	8.36 €	Strada pubblica		
181	cavidotto di connessione	TRONCI GIACOMO TRONCI GIAMPIETRO	IGLESIA	23/10/1977 14/04/1980	TRNGCM77R23E281C TRNGPT80D14E281C	Proprieta' Proprieta'	1/2 1/2	Carbonia	43	SEMINATIVO	4	2641	2.73 € 1.09 €	1.20 €			110	66.00 €	660	132.00 €	Strada pubblica		
182	cavidotto di connessione	PIREDDA GIOVANNI	CARBONIA	03/11/1939	PRDGN3950B745G	Proprieta'	1000/1000	Iglesias	806	105	PASCOLO ARB SEMINATIVO PASCOLO	1 3 2	1826 52 497	3.77 € 0.09 € 0.51 €	1.41 € 0.08 € 0.39 €	1.20 €		142	85.20 €	142	28.40 €	Strada pubblica	
183	cavidotto di connessione	SENIS ENNIO	IGLESIA	02/03/1923	SNSNNE23C02E281F	Proprieta'	1/1	Iglesias	806	108	SEMINATIVO	4	2090	2.70 € 2.05 €	1.20 €			142	85.20 €	710	142.00 €	Strada pubblica	
184	cavidotto di connessione	TRONCI GRAZIELLA TRONCI MARCO LUIGI TRONCI MARIA LAURA TRONCI GIACOMO TRONCI GIAMPIETRO	CAGLIARI	28/06/1942 23/12/1940 22/09/1949 23/10/1977 14/04/1980	TRNGZL42H68B354K TRNMCL40T23B354D TRNMLR49P62E281D TRNGCM77R23E281C TRNGPT80D14E281C	Proprieta' Proprieta' Proprieta' Proprieta' Proprieta'	1/4 1/4 1/4 1/8 1/8	Iglesias	806 64	SEMINATIVO	4 70		0.09 € 0.07 €	1.20 €			6	3.60 €	18	3.60 €	Strada pubblica		
185	cavidotto di connessione	TRONCI GRAZIELLA TRONCI MARCO LUIGI TRONCI MARIA LAURA TRONCI GIACOMO TRONCI GIAMPIETRO	CAGLIARI	28/06/1942 23/12/1940 22/09/1949 23/10/1977 14/04/1980	TRNGZL42H68B354K TRNMCL40T23B354D TRNMLR49P62E281D TRNGCM77R23E281C TRNGPT80D14E281C	Proprieta' Proprieta' Proprieta' Proprieta' Proprieta'	1/4 1/4 1/4 1/8 1/8	Iglesias	806 87	SEMINATIVO	4 87		0.11 € 0.09 €	1.20 €			6	3.60 €	18	3.60 €	Strada pubblica		
186	cavidotto di connessione							Iglesias	806	49	STRADE PUBB		3115	- €	- €	0.10 €			100	5.00 €	300	5.00 €	Strada pubblica
187	cavidotto di connessione	DESOGU SERGIO PILLONI SIMONA	VILLAMASSARGIA	08/06/1966 12/01/1969	D5GSRG66H08L968E PLLSMN69A52E379L	Proprieta' Proprieta'	1/2 1/2	Iglesias	806 93	PASCOLO PASC CESPUG	2 2	2538 1901	2.62 € 0.59 €	1.97 € 0.29 €	0.59 €		106	31.27 €	636	62.54 €	Strada pubblica		
188	cavidotto di connessione	DESOGU SERGIO PILLONI SIMONA	VILLAMASSARGIA	08/06/1966 12/01/1969	D5GSRG66H08L968E PLLSMN69A52E379L	Proprieta' Proprieta'	1/2 1/2	Iglesias	806 92	SEMINATIVO PASCOLO	3 2	17276 3481	31.23 € 3.60 €	26.77 € 2.70 €	1.20 €		115	69.00 €	690	138.00 €	Strada pubblica		
189	cavidotto di connessione	PERRIA ANTONIA SECCI GABRIELE SECCI GIANFRANCO SECCI ROSANNA SECCI RUGGERO SECCI STEFANO	VILLAMASSARGIA	11/07/1943 09/02/1965 21/01/1967 01/05/1968 04/01/1971 15/12/1963	PRRNTN43L511968Q SCCGRL65B091968M SCGFR67A211968H SCCRNN68E411968G SCCRGR71A04L968X SCCFN63T151968K	Proprieta' Proprieta' Proprieta' Proprieta' Proprieta' Proprieta'	5/15 2/15 2/15 2/15 2/15 2/15	Carbonia	43 104	SEMINATIVO	4 20140	20.80 € 8.32 €	1.20 €			138	82.80 €	828	165.60 €	Strada pubblica			
190	cavidotto di connessione	COMUNE DI IGLESIA PILLITTU GIOVANNA SECCI GIUSEPPE	VILLAMASSARGIA	09/12/1896 13/07/1886	PLGNN96T49L968Y USFRUTTUARIO GENERALE DI LIVELLO	Diritto del concedente Usufruttuario generale di livello 0 Usufruttuario generale di livello 0		Carbonia	43	SEMINATIVO	4	520	0.54 € 0.21 €	1.20 €			120	72.00 €	360	72.00 €	Strada pubblica		
191	cavidotto di connessione	FALCONI GIUSEPPINA GARAU ANDREA GARAU ANTONIO	FONNI	03/05/1950 17/06/1959 17/03/1931	FLGGPP50E43D665T GRANDRS9H17E281O GRANTN31C17E281R	Proprieta' Proprieta' Proprieta'	1/1 24/108 6/36	Carbonia	46 201	SEMINATIVO PASC CESPUG	3 2	36900 1615	47.64 € 0.33 €	22.87 € 0.17 €	1.20 €		165	99.00 €	990	198.00 €	Strada pubblica		
192	cavidotto di connessione	GARAU FRANCESCA GIUSTINA GARAU ROSANNA PIREDDA NATALINA	IGLESIA	09/03/1939 01/09/1957 26/10/1933	GRAFNC39C49E281T GRARNNS7941E281X PRDNLN33R66E281J	Proprieta' Proprieta' Proprieta'	6/36 24/108 24/108	Carbonia	46	PASC CESPUG	2	470	0.10 € 0.05 €	0.59 €			53	15.64 €	318	31.27 €	Strada pubblica		
193	cavidotto di connessione	GARAU ANTONIO GARAU FRANCESCA	IGLESIA	17/03/1931 09/03/1939	GRANTN31C17E281R GRAFNC39C49E281T	Proprieta' Proprieta'	1/2 1/2	Carbonia	46	PASC CESPUG	2	870	0.18 € 0.09 €	0.59 €			91	26.85 €	546	53.69 €	Strada pubblica		
194	cavidotto di connessione	COMUNE DI IGLESIA FANUTZA EMANUELE ; FU ANTONIO PIBIRI VENTURA ADELINA ; FU GIULIO				Diritto del concedente Livellario per Livellario per	3/8 5/8	Carbonia	46	PASC CESPUG	2	870	0.18 € 0.09 €	0.59 €			91	26.85 €	546	53.69 €	Strada pubblica		
195	cavidotto di connessione	BERTOLINI ARMIDO	MESTRINO	14/04/1936	BRTRMD36D14F161G	Proprieta'	1/1	Carbonia	45	PASC CESPUG	2	583	0.12 € 0.06 €	0.59 €			80	23.60 €	480	47.20 €	Strada pubblica		
196	cavidotto di connessione	ENTE PER LA TRASFORMAZIONE FONDIARIA ED AGRARIA IN SARDEGNA				Proprieta'	1000/1000	Carbonia	45	PASC CESPUG	2	760	0.16 € 0.08 €	0.59 €			126	37.17 €	480	47.20 €	Strada pubblica		
197	cavidotto di connessione	ENTE PER LA TRASFORMAZIONE FONDIARIA ED AGRARIA IN SARDEGNA				Proprieta'	1000/1000	Carbonia	45	SEMINATIVO	3	427	0.55 € 0.26 €	1.20 €			4	2.40 €	24	4.80 €	Strada pubblica		
198	cavidotto di connessione	TRONCI MARCO LUIGI	CAGLIARI	23/12/1940	TRNMCL40T23B354D	Proprieta'	1/1	Carbonia	45	SEMINATIVO	3	384	0.50 € 0.24 €	1.20 €			64	38.40 €	384	76.80 €	Strada pubblica		
199	cavidotto di connessione	ENTE PER LA TRASFORMAZIONE FONDIARIA ED AGRARIA IN SARDEGNA				Proprieta'	1000/1000	Carbonia	45	SEMINATIVO	3	462	0.60 € 0.29 €	1.20 €			77	46.20 €	462	92.40 €	Strada pubblica		
200	cavidotto di connessione	ENTE PER LA TRASFORMAZIONE FONDIARIA ED AGRARIA IN SARDEGNA				Proprieta'	1000/1000	Carbonia	45	PASC CESPUG	2	108	0.20 € 0.01 €	0.59 €			18	5.31 €	108	10.62 €	Strada pubblica		
201	cavidotto di connessione	ENTE PER LA TRASFORMAZIONE FONDIARIA ED AGRARIA IN SARDEGNA				Proprieta'	1000/1000	Carbonia	45	SEMINATIVO	3	3840	4.96 € 2.38 €	1.20 €			450	270.00 €	2700	540.00 €	Strada pubblica		
202	cavidotto di connessione	ENTE PER LA TRASFORMAZIONE FONDIARIA ED AGRARIA IN SARDEGNA				Proprieta'	1000/1000	Carbonia	45	SEMINATIVO	4	5509	5.69 € 2.28 €	1.20 €			460	276.00 €	2760	552.00 €	Strada pubblica		
203	cavidotto di connessione	ENTE PER LA TRASFORMAZIONE FONDIARIA ED AGRARIA IN SARDEGNA				Proprieta'	1000/1000	Carbonia	45	PASC CESPUG	2	640	0.13 € 0.07 €	0.59 €			14	4.13 €	84	8.26 €	Strada pubblica		
204	cavidotto di connessione	ENTE PER LA TRASFORMAZIONE FONDIARIA ED AGRARIA IN SARDEGNA				Proprieta'	1000/1000	Carbonia	45	PASC CESPUG	2	1386	0.29 € 0.14 €	0.59 €			231	68.15 €	1386	136.29 €	Strada pubblica		
205	cavidotto di connessione	ENTE PER LA TRASFORMAZIONE FONDIARIA ED AGRARIA IN SARDEGNA				Proprieta'	1000/1000	Carbonia	45	PASCOLO	2	2740	1.13 € 0.57 €	0.59 €			80	23.60 €	480	47.20 €	Strada pubblica		
206	cavidotto di connessione	TRONCI MARIA LAURA	IGLESIA	22/09/1949	TRNMLR49P62E281D	Proprieta'	1/1	Carbonia	45	SEMINATIVO	3	26570	123.50 € 102.92 €	2.80 €			11	15.40 €	66	30.80 €	Strada pubblica		
207	cavidotto di connessione	MOI PASQUALINO	ARITZO	MOIPQL43D25A407N	BRTRMD36D14F161G	Proprieta'	1000/1000	Carbonia	45	SEMINATIVO	3	39440	50.92 € 24.44 €	1.20 €			15	9.00 €	90	18.00 €	Strada pubblica		
208	cavidotto di connessione	ENTE PER LA TRASFORMAZIONE FONDIARIA ED AGRARIA IN SARDEGNA				Proprieta'	1000/1000	Carbonia	45	SEMINATIVO													

Info Generali			Dati anagrafici					Dati Catastali					Valore Venale	Aree in esproprio		Aree in asservimento		Aree occupazione temporanea		Note		
															Superficie	Indennità di Esproprio	Superficie	Indennità di Esproprio	Superficie	Indennità di Esproprio		
246	cavidotto Viabilità Piazzola	ZANDA ANTONELLA	DESULO	09/03/1971	ZNDNNL71C49D287M	Proprieta'	1/1	Iglesias	713	29	SEMINATIVO	4	56709	72.18 €	54.86 €	1.20 €						
											ULIVETO	2	16188	58.52 €	45.98 €			3150	1,890.00 €			
											PASCOLO ARB		548	1.13 €	0.42 €							
247	Area Sorvolo	FLORIS GIOVANNINO FLORIS GIUSEPPINA	GONNESA GONNESA	22/09/1931 01/01/1926	FLRGNN31P22E086N FLRGPP26A41E086W	Proprieta' Proprieta'	3/6 3/6	Iglesias	713	140	SEMINATIVO	4	4080	7.38 €	6.32 €	1.20 €			1200	720.00 €		
248	cavidotto Viabilità	ZANDA ANTONELLA	DESULO	09/03/1971	ZNDNNL71C49D287M	Proprieta'	1/1	Iglesias	713	40	SEMINATIVO	4	42590	54.99 €	41.79 €	1.20 €			10980	6,588.00 €		presente un rudere
249	Area Sorvolo	CASULA STEFANO	IGLESIAS	05/07/1997	CSLSFN97L05E281D	Proprieta'	1/1	Iglesias	713	71	ULIVETO	2	325	1.17 €	0.92 €	2.90 €			215	311.75 €		
250	cavidotto Viabilità	CASULA STEFANO SIMEONE WALTER	IGLESIAS IGLESIAS	05/07/1997 15/02/1956	CSLSFN97L05E281D SMNWTR56B15E281R	Proprieta' Proprieta'	4/8 4/8	Iglesias	713	70	ULIVETO	2	340	1.23 €	0.97 €	2.90 €			250	362.50 €		
251	cavidotto Viabilità	CASULA STEFANO	IGLESIAS	05/07/1997	CSLSFN97L05E281D	Proprieta'	1/1	Iglesias	713	67	PASCOLO PASC CESPUG	2 3	11100 3280	11.47 € 0.68 €	8.60 € 0.34 €	0.59 €			1200	354.00 €		
252	Viabilità	FLORIS GIOVANNINO FLORIS GIUSEPPINA	GONNESA GONNESA	22/09/1931 01/01/1926	FLRGNN31P22E086N FLRGPP26A41E086W	Proprieta' Proprieta'	3/6 3/6	Iglesias	713	69	ULIVETO	2	320	1.16 €	0.91 €	2.90 €			123	178.35 €		
253	cavidotto Viabilità	ALBA ANGELO ; FU ANTIOCO ALBA MARIETTA ; FU ANTIOCO AZZENA SALVATORE ; FU PIETRO COMUNE DI IGLESIAS				livellario per livellario per livellario per	1/3 1/3 1/3	Iglesias	713	68	ULIVETO	2	405	1.46 €	1.15 €	2.90 €			405	587.25 €		
254	Viabilità	CASULA STEFANO	IGLESIAS	05/07/1997	CSLSFN97L05E281D	Proprieta'	1/1	Iglesias	713	53	ULIVETO	2	475	1.72 €	1.35 €	2.90 €			50	72.50 €		
255	cavidotto Viabilità	CASULA STEFANO SIMEONE WALTER	IGLESIAS IGLESIAS	05/07/1997 15/02/1956	CSLSFN97L05E281D SMNWTR56B15E281R	Proprieta' Proprieta'	4/8 4/8	Iglesias	713	50	SEMINATIVO	2	215	0.50 €	0.50 €	1.20 €			250	150.00 €		
256	Viabilità	CASULA STEFANO	IGLESIAS	05/07/1997	CSLSFN97L05E281D	Proprieta'	1/1	Iglesias	713	51	AREA FAB DM		40			30.00 €		40	600.00 €		rudere	
257	Viabilità	CASULA STEFANO	IGLESIAS	05/07/1997	CSLSFN97L05E281D	Proprieta'	1/1	Iglesias	713	136	AREA FAB DM		20			30.00 €		20	300.00 €		rudere	
258	Viabilità	CASULA STEFANO	IGLESIAS	05/07/1997	CSLSFN97L05E281D	Proprieta'	1/1	Iglesias	713	47	AREA FAB DM		20			30.00 €		20	300.00 €		rudere	
259	Viabilità	CASULA STEFANO	IGLESIAS	05/07/1997	CSLSFN97L05E281D	Proprieta'	1/1	Iglesias	713	45	ULIVETO		405	1.46 €	1.15 €	2.90 €			350	507.50 €		
260	cavidotto Viabilità	ZANDA ANTONELLA	DESULO	09/03/1971	ZNDNNL71C49D287M	Proprieta'	1/1	Iglesias	713	46	ULIVETO	2	2190	7.92 €	6.22 €	2.90 €			1200	1,740.00 €		
261	cavidotto Viabilità	CASULA STEFANO SIMEONE WALTER	IGLESIAS IGLESIAS	05/07/1997 15/02/1956	CSLSFN97L05E281D SMNWTR56B15E281R	Proprieta' Proprieta'	4/8 4/8	Iglesias	713	44	ULIVETO	2	470	1.70 €	1.34 €	2.90 €			470	681.50 €		
262	Viabilità	CASULA STEFANO	IGLESIAS	05/07/1997	CSLSFN97L05E281D	Proprieta'	1/1	Iglesias	713	43	ULIVETO	2	580	2.10 €	1.65 €	2.90 €			330	478.50 €		
263	cavidotto Viabilità	CASULA STEFANO SIMEONE WALTER	IGLESIAS IGLESIAS	05/07/1997 15/02/1956	CSLSFN97L05E281D SMNWTR56B15E281R	Proprieta' Proprieta'	4/8 4/8	Iglesias	713	42	SEMINATIVO ULIVETO	3 2	4776 3319	8.63 € 12.00 €	7.40 € 9.43 €	2.90 €			240	348.00 €		
264	cavidotto Viabilità	ZANDA ANTONELLA	DESULO	09/03/1971	ZNDNNL71C49D287M	Proprieta'	1/1	Iglesias	713	41	SEMINATIVO PASCOLO ARB	4 1	7220 6730	9.32 € 13.90 €	7.08 € 5.21 €	1.20 €			920	552.00 €		
265	cavidotto Viabilità	ZANDA ANTONELLA	DESULO	09/03/1971	ZNDNNL71C49D287M	Proprieta'	1/1	Iglesias	713	129	SEMINATIVO PASCOLO ARB	4 1	5295 2555	6.84 € 5.28 €	5.20 € 1.98 €	1.20 €			360	216.00 €		
266	cavidotto Viabilità	FLORIS GIOVANNINO FLORIS GIUSEPPINA	GONNESA GONNESA	22/09/1931 01/01/1926	FLRGNN31P22E086N FLRGPP26A41E086W	Proprieta' Proprieta'	3/6 3/6	Iglesias	713	130	SEMINATIVO ULIVETO PASCOLO ARB	4 2 1	4828 446 2281	6.10 € 1.61 € 4.71 €	4.63 € 1.27 € 1.77 €	1.20 €			360	216.00 €		
267	cavidotto Viabilità	ZANDA ANTONELLA	DESULO	09/03/1971	ZNDNNL71C49D287M	Proprieta'	1/1	Iglesias	713	131	SEMINATIVO ULIVETO PASCOLO ARB	4 2 1	6966 771 2878	8.80 € 2.79 € 5.95 €	6.69 € 2.19 € 2.23 €	1.20 €			460	276.00 €		
268	cavidotto Viabilità Piazzola	ASS.NE PER LO SVILUPPO CULTUR. E SOC. COLOMBANO E BONIFACIO con sede in MILANO			97013550153	Proprieta'	1/1	Iglesias	713	58	SEMINATIVO ULIVETO PASCOLO ARB	4 2 1	8524 766 2330	10.87 € 2.77 € 4.81 €	8.26 € 2.18 € 1.81 €	1.20 €			2300	1,380.00 €		
269	cavidotto Viabilità Piazzola	ZANDA ANTONELLA	DESULO	09/03/1971	ZNDNNL71C49D287M	Proprieta'	1/1	Iglesias	713	131	SEMINATIVO PASCOLO ARB	4 1	3799 876	4.91 € 1.81 €	3.73 € 0.68 €	1.20 €			3750	2,250.00 €		
270	cavidotto Viabilità Piazzola	ZANDA ANTONELLA	DESULO	09/03/1971	ZNDNNL71C49D287M	Proprieta'	1/1	Iglesias	713	63	SEMINATIVO ULIVETO PASCOLO ARB	4 2 1	19164 1751 4690	24.74 € 6.33 € 9.69 €	18.81 € 4.97 € 3.63 €	1.20 €			4950	2,970.00 €		WTG06
271	Area Sorvolo	ZANDA ANTONELLA	DESULO	09/03/1971	ZNDNNL71C49D287M	Proprieta'	1/1	Iglesias	713	59	SEMINATIVO PASCOLO ARB	2 1	334 4065	0.78 € 8.40 €	0.78 € 3.15 €	1.20 €			1000	600.00 €		
272	Area Sorvolo Piazzola	ZANDA ANTONELLA	DESULO	09/03/1971	ZNDNNL71C49D287M	Proprieta'	1/1	Iglesias	713	62	PASCOLO PASCOLO ARB	2 1	6000 11215	6.20 € 6.37 €	4.65 € 2.90 €	0.59 €			8300	2,448.50 €		
273	Area Sorvolo	FLORIS GIOVANNINO FLORIS GIUSEPPINA	GONNESA GONNESA	22/09/1931 01/01/1926	FLRGNN31P22E086N FLRGPP26A41E086W	Proprieta' Proprieta'	3/6 3/6	Iglesias	713	83	PASCOLO PASC CESPUG	2 1	10500 9635	10.85 € 5.47 €	8.13 € 2.49 €	0.59 €			4500	1,327.50 €		
274	Viabilità	CASULA STEFANO	IGLESIAS	05/07/1997	CSLSFN97L05E281D	Proprieta'	1/1	Iglesias	713	27	ULIVETO	2	430	1.55 €	1.22 €	2.90 €			300	435.00 €		
275	cavidotto Viabilità	ZANDA ANTONELLA	DESULO	09/03/1971	ZNDNNL71C49D287M	Proprieta'	1/1	Iglesias	713	28	SEMINATIVO ULIVETO	3 2	1056 6599	1.61 € 23.86 €	1.38 € 18.74 €	2.90 €			1600	2,320.00 €		
276	Viabilità	CASULA STEFANO SIMEONE WALTER	IGLESIAS IGLESIAS	05/07/1997 15/02/1956	CSLSFN97L05E281D SMNWTR56B15E281R	Proprieta' Proprieta'	4/8 4/8	Iglesias	713	26	SEMINATIVO ULIVETO PASCOLO ARB	4 2 1	3977 3242 151	5.13 € 11.72 € 0.31 €	3.90 € 9.21 € 0.12 €	2.90 €			1030	1,493.50 €		

