

PROGETTO DEFINITIVO

Realizzazione di n. 2 impianti per la produzione di energia elettrica
 da fonte solare in Grumento Nova (PZ) alla località Traversiti,
 denominati "Grumento 1" e "Grumento 2",
 aventi ognuno potenza in immissione pari a 5.920,00 kW

06/09/2023	QUINTA EMISSIONE	S.C.	IP.
07/05/2021	QUARTA EMISSIONE	S.C.	IP.
08/02/2021	TERZA EMISSIONE	S.C.	IP.
30/01/2021	SECONDA EMISSIONE	S.C.	IP.
25/01/2021	PRIMA EMISSIONE	S.C.	IP.
DATA	DESCRIZIONE	DIS.	VERIF.

PROGETTISTA:
ING. IZZO PASQUALE
 Via Armando Diaz n. 58
 84018 Scafati - Salerno - Italia
 Email pec: pasquale.izzo@ordingna.it
 Telefono: +39 0813440827

CLIENTE:
VOLTALIA ITALIA S.r.l.
 Viale Montenero n. 32 - 20135 Milano - Italia
 Email pec: vontaliaitalia@pec.it - Telefono: +39 0289095269



TITOLO PROGETTO:
**PROGETTO DI N.2 IMPIANTI PER LA PRODUZIONE
 DI ENERGIA ELETTRICA DA FONTE SOLARE**




TITOLO ELABORATO:
**STUDIO IMPATTO AMBIENTALE
 CARTA USO DEL SUOLO
 SCALA 1:10000**

DISEGNATO: Ing. Carmine Schettino
VERIFICATO: Ing. Pasquale Izzo

DATA: 06/09/2023
AVV. N.: A.13.e.16.
VERSIONE: 03
N.º ELABORATO: 1
REVISIONE: 04

E' vietata la copia anche parziale del presente elaborato

LEGENDA

-  Area dell'impianto fotovoltaico
-  Cabina Primaria CP Viggiano
-  Elettrodotti interrati di collegamento con la CP di Viggiano

USO DEL SUOLO

- 1.1.1. Zone residenziali a tessuto continuo
- 1.1.2. Zone residenziali a tessuto discontinuo e rado
- 1.2.1. Aree industriali, commerciali e dei servizi pubblici e privati
- 1.2.2. Reti stradali, ferroviarie e infrastrutture tecniche
- 1.2.4. Aeroporti
- 1.3.1. Aree estrattive
- 1.3.2. Discariche
- 1.3.3. Cantieri
- 1.4.1. Aree verdi urbane
- 1.4.2. Aree ricreative e sportive
- 2.1.1. Seminativi in aree non irrigue
- 2.1.2. Seminativi in aree irrigue
- 2.2.1. Vigneti
- 2.2.2. Frutteti e frutti minori
- 2.2.3. Oliveti
- 2.3.1. Prati stabili
- 2.4.1. Colture temporanee associate a colture permanenti
- 2.4.2. Sistemi colturali e partecellari complessi
- 2.4.3. Aree prevalentemente occupate da colture agrarie
- 3.1. Zone boscate
- 3.1.1. Boschi di latifoglie
- 3.1.2. Boschi di conifere
- 3.1.3. Boschi misti di conifere e latifoglie
- 3.2.1. Aree a pascolo naturale e praterie
- 3.2.3. Aree a vegetazione sclerofila
- 3.2.4. Aree a vegetazione boschiva ed arbustiva in evoluzione
- 3.3.1. Spiagge, dune e sabbie
- 3.3.2. Rocce nude, falesie, rupi, affioramenti
- 3.3.3. Aree con vegetazione rada
- 34.1.1. Paludi interne
- 5.1.1. Corsi d'acqua, canali e idrovie
- 5.1.2. Bacini d'acqua

Scala: 1:10000

