COMUNE DI FARNESE

COMUNE DI VALENTANO

COMUNE DI ISCHIA DI CASTRO

COMUNE DI PIANSANO

COMUNE DI ARLENA DI CASTRO

COMUNE DI TUSCANIA

LAGO DI BOLSENA

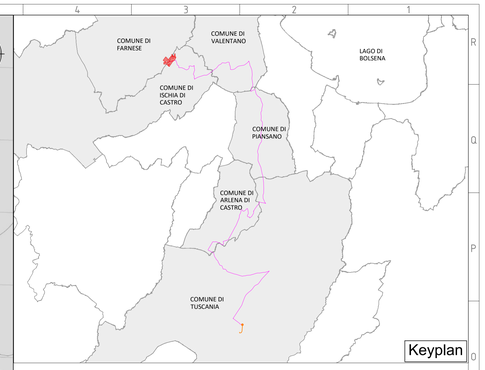

LEGENDA

- Area impianto
- Stazione Elettrica (SE) 380/150 kV Tuscania
- Futuro ampliamento (SE) 36 kV Tuscania
- Cavidotto AT (36 kV) di collegamento alla RTN
- Confini Comuni

VINCOLO IDROGEOLOGICO DI FARNESE



Determinazione dei terreni che si sottopongono a vincolo per scopi idrogeologici

ai sensi dell'art. 1 del R. Decreto 30 Dicembre 1923. n. 3267

LEGENDA

CARTE TOPOGRAFICHE

delle zone vincolate e delle sottozone ed altri terreni esenti da vincolo

A Carte dell'I. G. M. - scala 1:25.000

B Carte catastali scala 1:10.000.-

Confine di zona sottoposta a vincolo

Sottozona dei terreni sottoposti a vincolo

Limite confine comunale

Zone sottoposte a vincolo.-

Scopi Convenzionali

Limiti di

Punti

Tutti i diritti di riproduzione riservati

Boschi e vigneti

fonti: Geoportale Nazionale - Geoportale Regione Lazio

REGIONE LAZIO
PROVINCIA DI VITERBO
COMUNE DI ISCHIA DI CASTRO
COMUNE DI FARNESE

PROGETTO DI UN IMPIANTO AGRIVOLTAICO DENOMINATO "AGRICASTRO",
DI POTENZA DI PICCO DI 25,641 MWp E POTENZA NOMINALE DI 24,42 MWac, INTEGRATO CON UN SISTEMA DI ACCUMULO DA 20MW,
DA REALIZZARSI NEL COMUNE DI ISCHIA DI CASTRO E FARNESE.

Procedimento di Valutazione di Impatto Ambientale
ai sensi del D Lgs. 152/2006 e s.m.i.

Società proponente

ICA REN ACT SRL
Via Giorgio Pitacco, 7
00177 Roma (Italia)
C.F. / P.IVA 16948651001

Codice	Scala	Titolo elaborato			
ICA_154_TAV08	1:30.000	Inquadramento vincolistico dell'opera - Vincolo idrogeologico			
Revisione	**Data**	**Descrizione**	**Eseguito**	**Verificato**	**Approvato**
0.0	26/10/2023	Prima emissione per procedura di VIA	AC	CS	DLP

Le informazioni incluse in questo documento sono proprietà di Ingenium Capital Alliance, S.L. (Spain). Qualsiasi totale o parziale riproduzione è proibita senza il consenso scritto di Capital Alliance.

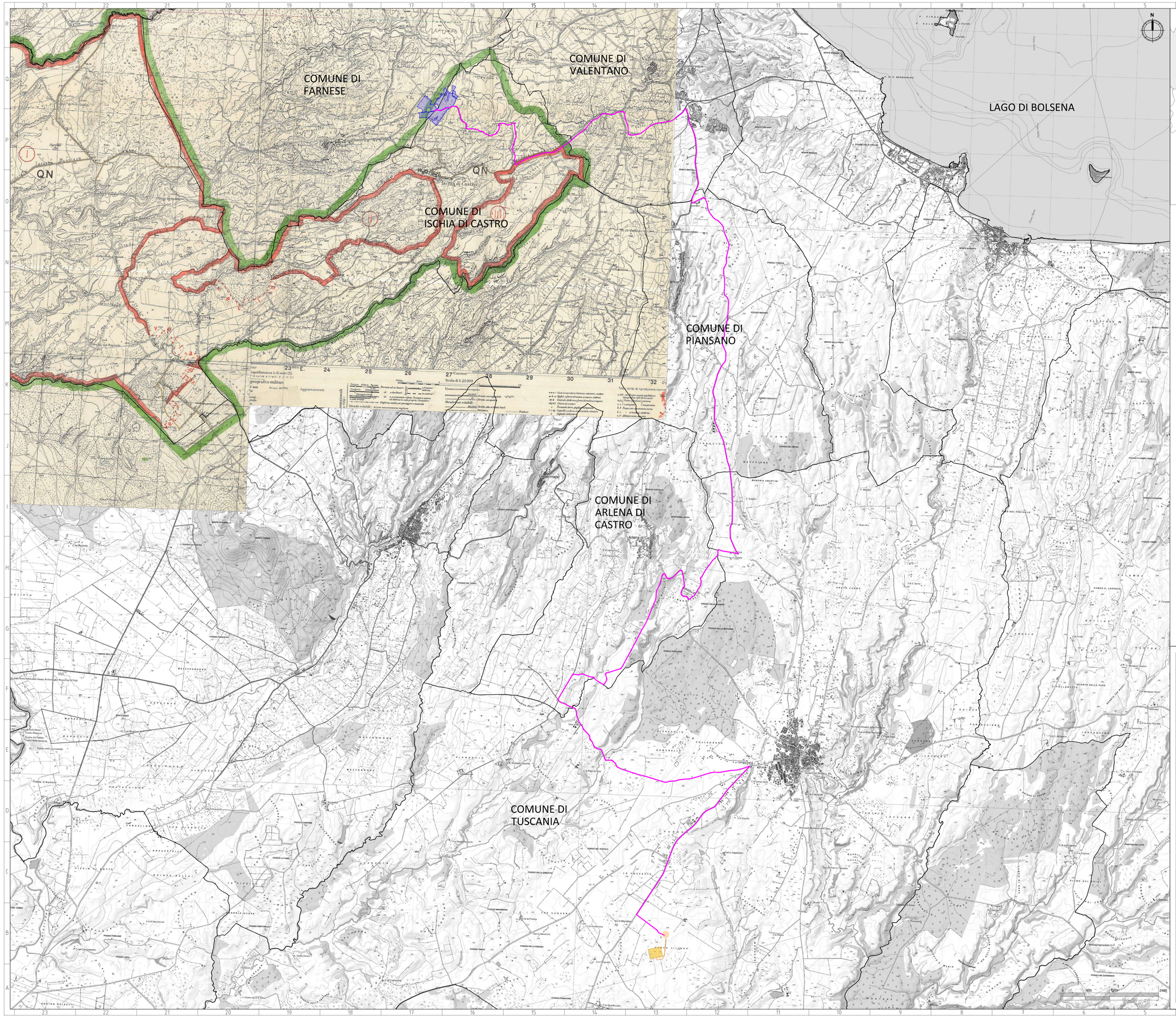

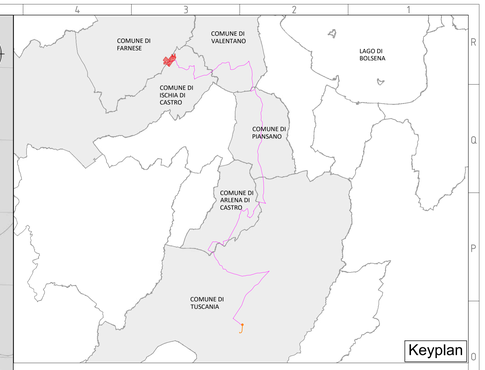

LEGENDA

- Area impianto
- Stazione Elettrica (SE) 380/150 kV Tuscania
- Futuro ampliamento (SE) 36 kV Tuscania
- Cavidotto AT (36 kV) di collegamento alla RTN
- Confini Comuni

VINCOLO IDROGEOLOGICO DI ISCHIA DI CASTRO



Determinazione dei terreni che si sottopongono a vincolo per scopi idrogeologici

ai sensi dell'art. 1 del R. Decreto 30 Dicembre 1923, n. 3267

LEGENDA

CARTE TOPOGRAFICHE

delle zone vincolate e delle sottozone ed altri terreni esenti da vincolo

A Carte dell'I. G. M. - scala 1:25.000

B Carte catastali scala 1:10.000.-

Confine di zona sottoposta a vincolo

Sottozona dei terreni sottoposti a vincolo

Limite confine comunale

Zone sottoposte a vincolo.-

Segni Convenzionali

Limiti di Zona

Punti

Tutti i diritti di riproduzione riservati

Bosche e vigneti

fonti: Geoportale Nazionale - Geoportale Regione Lazio

REGIONE LAZIO
PROVINCIA DI VITERBO
COMUNE DI ISCHIA DI CASTRO
COMUNE DI FARNESE

PROGETTO DI UN IMPIANTO AGRIVOLTAICO DENOMINATO "AGRICASTRO",

DI POTENZA DI PICCO DI 25,641 MWp E POTENZA NOMINALE DI 24,42 MWac, INTEGRATO CON UN SISTEMA DI ACCUMULO DA 20MW, DA REALIZZARSI NEL COMUNE DI ISCHIA DI CASTRO E FARNESE.

Procedimento di Valutazione di Impatto Ambientale ai sensi del D Lgs. 152/2006 e s.m.i.

Società proponente

ICA REN ACT SRL
Via Giorgio Pitacco, 7
00177 Roma (Italia)
C.F. / P.IVA 16948651001

Codice	Scala	Titolo elaborato
ICA_154_TAV08	1:30.000	Inquadramento vincolistico dell'opera - Vincolo idrogeologico

Revisione	Data	Descrizione	Eseguito	Verificato	Approvato
0.0	26/10/2023	Prima emissione per procedura di VIA	AC	CS	DLP

Le informazioni incluse in questo documento sono proprietà di Ingenium Capital Alliance, S.L. (Spain). Qualsiasi totale o parziale riproduzione è proibita senza il consenso scritto di Capital Alliance.