SORGENIA RENEWABLES S.R.L.

PROGETTO DEFINITIVO PER LA REALIZZAZIONE DI UN PARCO EOLICO IN LOCALITA' "REMPILLO" E OPERE CONNESSE NEL COMUNE DI PITIGLIANO (GR)

Via Degli Arredatori, 8
70026 Modugno (BA) - Italy
www.bfpgroup.net - info@bfpgroup.net
tel. (+39) 0805046361

Azienda con Sistema di Gestione Certificato
UNI EN ISO 9001:2015
UNI EN ISO 14001:2015
UNI ISO 45001:2018

Tecnico
ing. Danilo Pomponio

Collaborazioni
- **ing. Milena MIGLIONICO**
- **ing. Giulia CARELLA**
- **ing. Tommaso MANCINI**
- **ing. Martino LAPENNA**
- **ing. Mariano MARSEGLIA**
- **ing. Federico ZINGARELLI**
- **ing. Dionisio STAFFIERI**

Responsabile commessa
ing. Danilo Pomponio

Pomponio Danilo
27.12.2023 16:50:38
GMT+01:00

TAVOLA	TITOLO	COMMESSA	TIPOLOGIA
C09	**Profili longitudinali e sezioni della viabilità di nuova realizzazione** **- Piazzola PI01 -**	**23062**	**D**
		CODICE ELABORATO	
		DW23062D-C09	
REVISIONE		SOSTITUISCE	SOSTITUITO DA
00		**CODICE ELABORATO**	**CODICE ELABORATO**
FOGLIO	Tutte le informazioni tecniche contenute nel presente documento sono di proprieta' esclusiva della Studio Tecnico BFP S.r.l e non possono essere riprodotte, divulgate o comunque utilizzate senza la sua preventiva autorizzazione scritta. All technical information contained in this document is the exclusive property of Studio Tecnico BFP S.r.l. and may neither be used nor disclosed without its prior written consent. (art. 2575 c.c.)	NOME FILE	SCALA
1/6		**DW23062D-C09.dwg**	**Varie**

REV	DATA	MODIFICA	DISEGNATO	CONTROLLATO	APPROVATO
00	26/08/2023	Emissione	Staffieri	Miglionico	Pomponio
01					
02					
03					
04					
05					

PLANIMETRIA DI INQUADRAMENTO

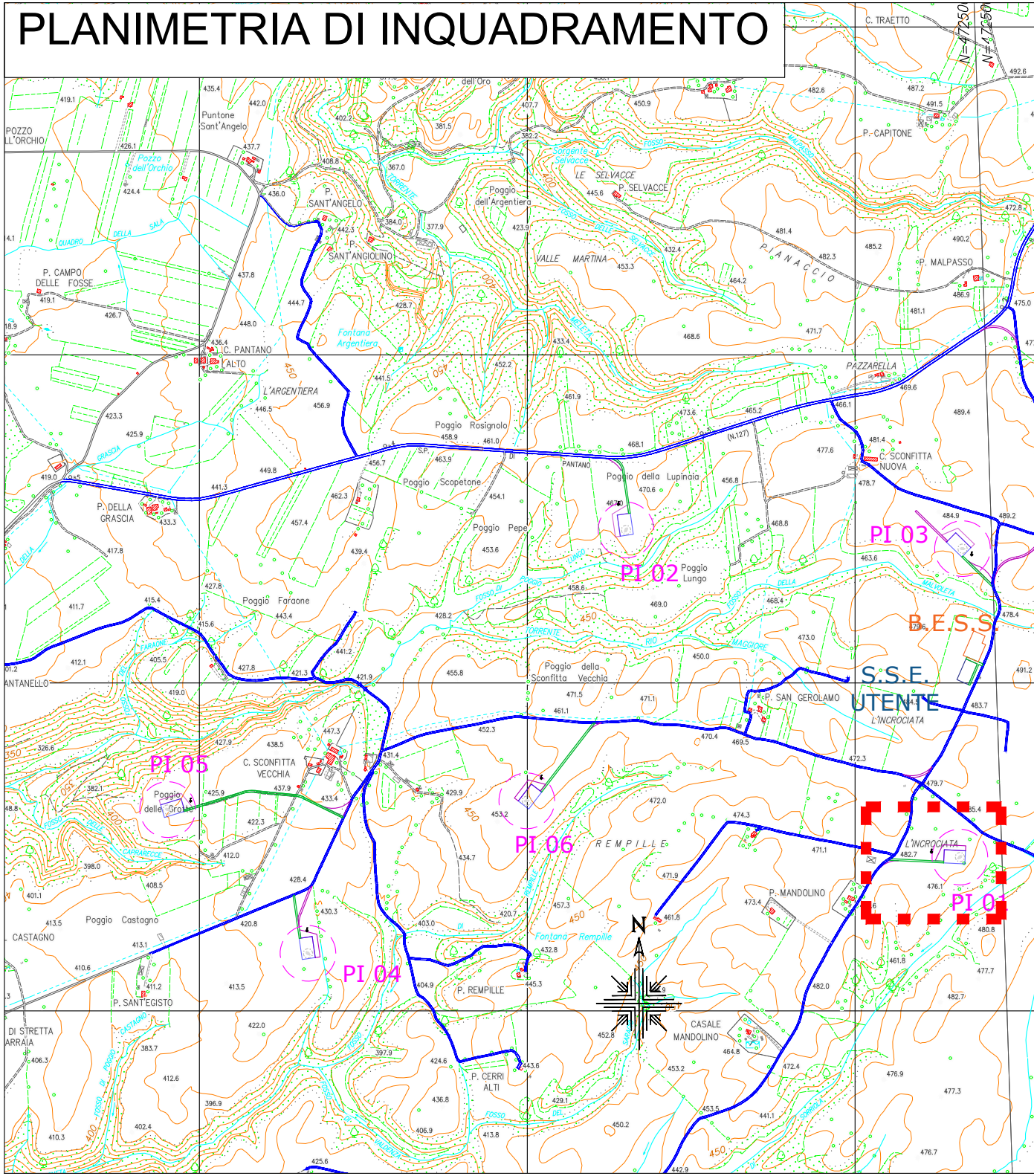
PI 01
PI 02
PI 03
PI 04
PI 05
PI 06
B.E.S.S.
S.S.E. UTENTE
N
C. TRAETTO
P. CAPITONE
P. MALPASSO
C. SCONFITTA NUOVA
PAZZARELLA
P. SELVACCE
LE SELVACCE
VALLE MARTINA
PIANACCIO
Poggio dell'Argentiera
L'ARGENTIERA
Fontana Argentiera
C. PANTANO ALTO
P. SANT'ANGELO
P. SANT'ANGIOLINO
Puntone Sant'Angelo
POZZO L'ORCHIO
Pozzo dell'Orchio
P. CAMPO DELLE FOSSE
P. DELLA GRASCIA
Poggio Rosignolo
Poggio Scopetone
Poggio Pepe
Poggio Faraone
Poggio della Lupinaia
PANTANO
Poggio Lungo
Poggio della Sconfitta Vecchia
P. SAN GEROLAMO
L'INCROCIATA
C. SCONFITTA VECCHIA
Poggio delle Grotte
Poggio Castagno
CASTAGNO
P. SANT'EGISTO
P. REMPILLE
REMPILLE
Fontana Rempille
P. CERRI ALTI
CASALE MANDOLINO
P. MANDOLINO
DI STRETTA ARRAIA
ANTANELLO

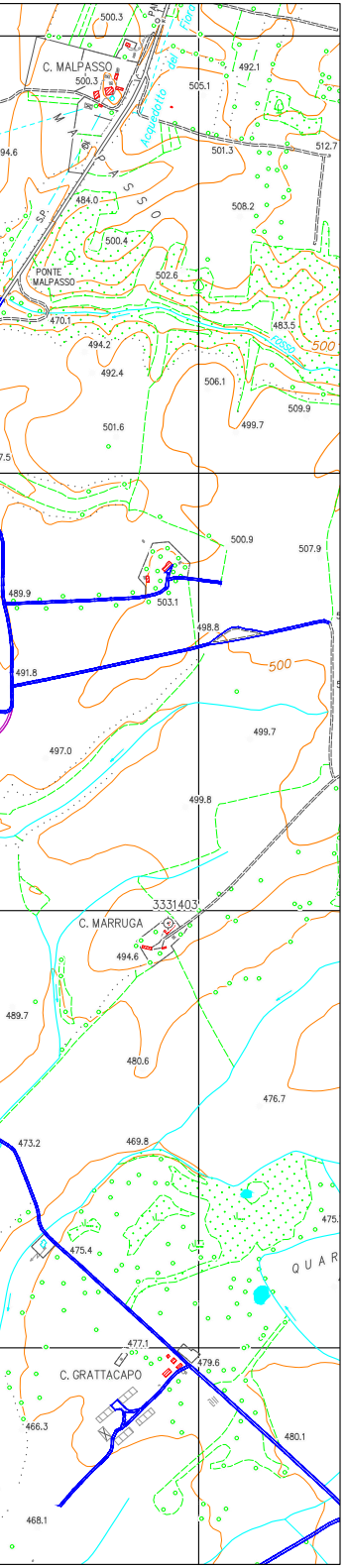
500.3
C. MALPASSO
500.3
492.1
505.1
Acquedotto
494.6
501.3
512.7
484.0
508.2
500.4
PONTE MALPASSO
502.6
470.1
483.5
500
494.2
492.4
506.1
509.9
499.7
501.6
500.9
507.9
489.9
503.1
498.8
491.8
500
499.7
497.0
499.8
3331403
C. MARRUGA
494.6
489.7
480.6
476.7
473.2
469.8
475.4
Q U A R
477.1
C. GRATTACAPO
479.6
466.3
480.1
468.1

PROFILO STRADA ACC PI01

SCALA LUNGHEZZE 1 : 500
SCALA ALTEZZE 1 : 100

Pendenza % Progetto: -0.347 % | 1.262 %

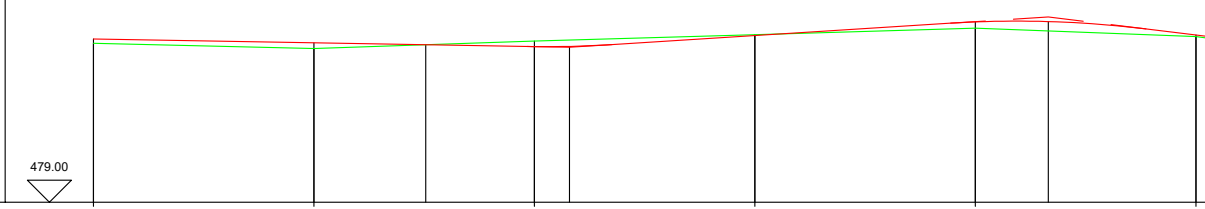

Sezioni	1	2	3	4	5	6
Quote Terreno	482.603	482.484	482.652	482.798	482.944	482.757
Quote di Progetto	482.700	482.613	482.527	482.778	483.087	482.791
Distanze parziali Terreno		25.000	25.000	25.000	25.000	25.000
Distanze progressive Terreno	0.000	25.000	50.000	75.000	100.000	125.000
Ettometriche					1	
Andamento planim.	Sv = 164.747					



	7	8
	482.081	481.775
	482.184	481.825
25.000	14.747	
	150.000	164.747

Sezione 1
Progressiva 0.000 m

SCALA LUNGHEZZE 1 : 100
SCALA ALTEZZE 1 : 100

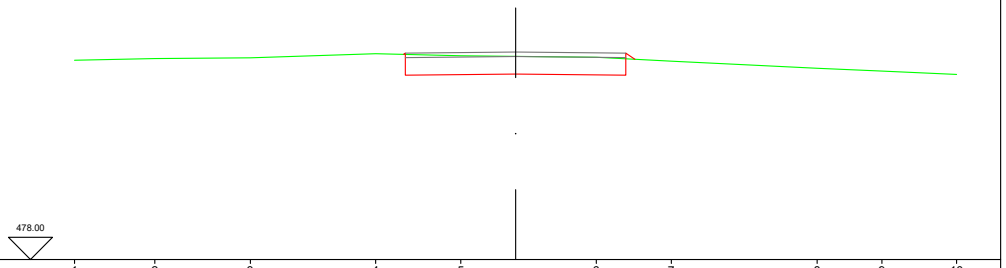

Punti battuti Terreno	1	2	3	4	5	6	7	8	9	10
Quote Terreno	482.514	482.552	482.568	482.664	482.617	482.582	482.496	482.333	482.270	482.192
Distanze parziali Terreno		1.820	2.164	2.842	1.932	3.073	1.701	3.305	1.470	1.693
Distanze progressive Terreno	-10.000	-8.180	-6.016	-3.174	-1.242	1.831	3.532	6.837	8.307	10.000

Quote Progetto: [illegible] 482.20 [illegible] 482.54

Sezione 2
Progressiva 25.000 m

SCALA LUNGHEZZE 1 : 100
SCALA ALTEZZE 1 : 100

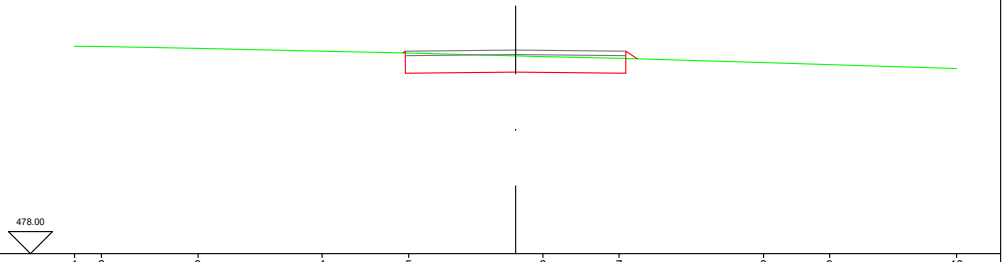

Punti battuti Terreno	1	2	3	4	5	6	7	8	9	10
Quote Terreno	482.701	482.697	482.651	482.591	482.548	482.468	482.427	482.330	482.286	482.193
Distanze parziali Terreno		0.607	2.192	2.814	1.961	3.045	1.729	3.277	1.497	2.878
Distanze progressive Terreno	-10.000	-9.393	-7.201	-4.387	-2.426	0.619	2.348	5.625	7.122	10.000

Quote Progetto: [illegible] 482.11 [illegible] 482.42

Sezione 3
Progressiva 50.000 m

SCALA LUNGHEZZE 1 : 100
SCALA ALTEZZE 1 : 100

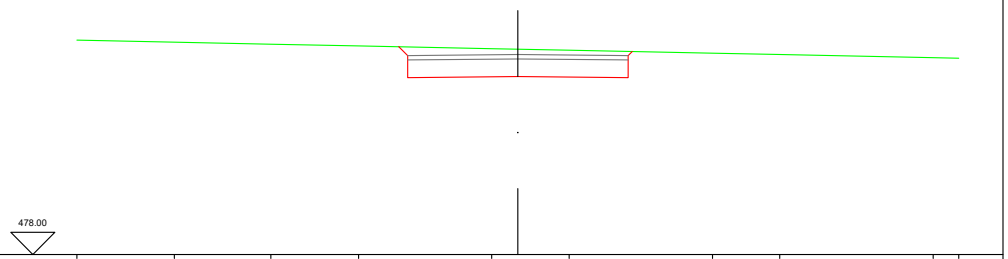

Punti battuti Terreno	1	2	3	4	5	6	7	8	9	10
Quote Terreno	482.856	482.811	482.766	482.726	482.665	482.628	482.562	482.531	482.459	482.447
Distanze parziali Terreno	2.209	2.191	1.989	3.017	1.757	3.249	1.526	3.480	0.582	
Distanze progressive Terreno	-10.000	-7.791	-5.600	-3.611	-0.594	1.163	4.412	5.938	9.418	10.000

Quote Progetto: 482.71 482.61 482.03 482.81 482.60

Sezione 5
Progressiva 100.000 m

SCALA LUNGHEZZE 1 : 100
SCALA ALTEZZE 1 : 100

478.00

Punti battuti Terreno

Quote Terreno

Quote Progetto

Distanze parziali Terreno

Distanze progressive Terreno

Sezione 4
Progressiva 75.000 m

SCALA LUNGHEZZE 1 : 100
SCALA ALTEZZE 1 : 100

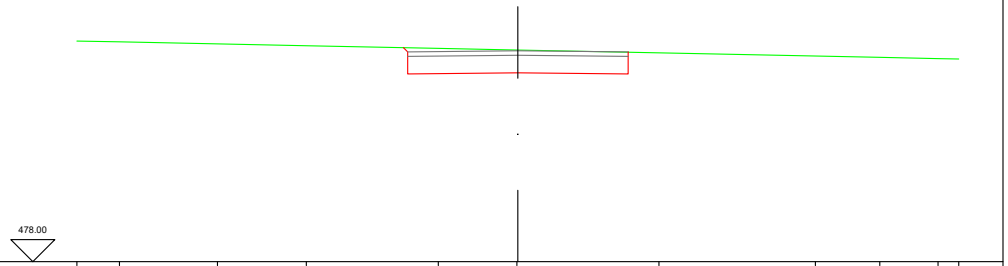

Punti battuti Terreno	1	2	3	4	5	6	7	8	9	10	11
Quote Terreno	483.002	482.982	482.936	482.895	482.835	482.798	482.732	482.659	482.629	482.602	482.593
Distanze parziali Terreno	0.966	2.222	2.017	2.989	1.785	3.221	3.549	1.457	1.322	0.472	
Distanze progressive Terreno	-10.000	-9.034	-6.812	-4.795	-1.806	-0.021	3.200	6.749	8.206	9.528	10.000

Quote Progetto: 482.85 482.55 482.28 482.85 482.55

Sezione 6
Progressiva 125.000 m

SCALA LUNGHEZZE 1 : 100
SCALA ALTEZZE 1 : 100

478.00

Punti battuti Terreno

Quote Terreno

Quote Progetto

Distanze parziali Terreno

Distanze progressive Terreno

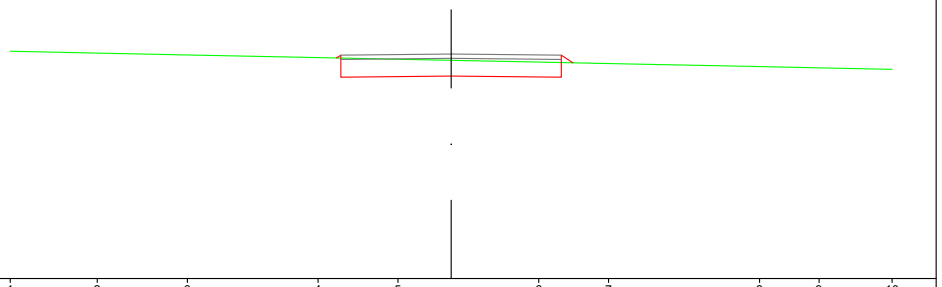

1	2	3	4	5	6	7	8	9	10
483.149	483.108	483.066	483.006	482.969	482.903	482.871	482.800	482.773	482.739
[illegible] 482.59 [illegible] 482.89									
	1.975	2.045	2.961	1.814	3.192	1.582	3.424	1.350	1.657
-10.000	-8.025	-5.980	-3.019	-1.205	1.987	3.569	6.993	8.343	10.000

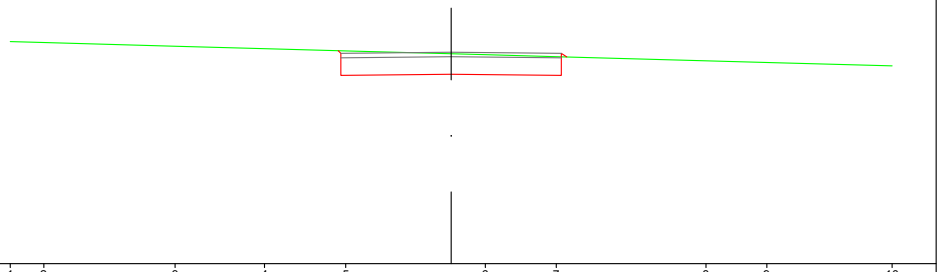

1	2	3	4	5	6	7	8	9	10
483.032	483.011	482.929	482.873	482.823	482.736	482.692	482.598	482.560	482.482
[illegible] 482.29 [illegible]									
	0.763	2.977	2.029	1.841	3.165	1.609	3.396	1.379	2.841
-10.000	-9.237	-6.260	-4.231	-2.390	0.775	2.384	5.780	7.159	10.000

Sezione 7
Progressiva 150.000 m

SCALA LUNGHEZZE 1 : 100
SCALA ALTEZZE 1 : 100

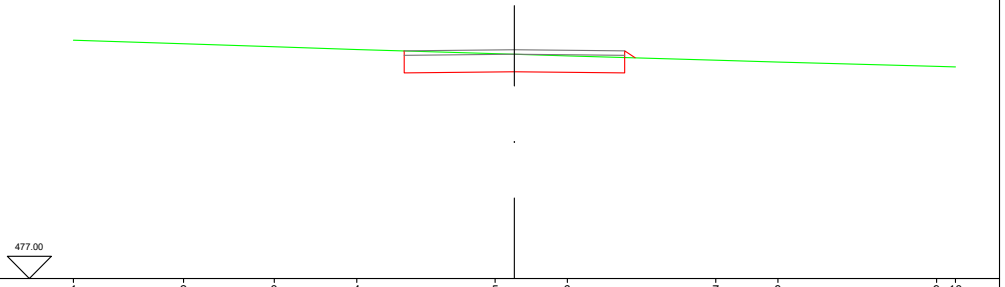

Punti battuti Terreno	1	2	3	4	5	6	7	8	9	10
Quote Terreno	482.397	482.318	482.249	482.189	482.094	482.044	481.947	481.905	481.805	481.793
Quote Progetto	482.06 481.68 482.06 482.00									
Distanze parziali Terreno		2.496	2.060	1.870	3.136	1.638	3.368	1.406	3.600	0.426
Distanze progressive Terreno	-10.000	-7.504	-5.444	-3.574	-0.438	1.200	4.568	5.974	9.574	10.000

Sezione 8 (Fr)
Progressiva 164.747 m

SCALA LUNGHEZZE 1 : 100
SCALA ALTEZZE 1 : 100

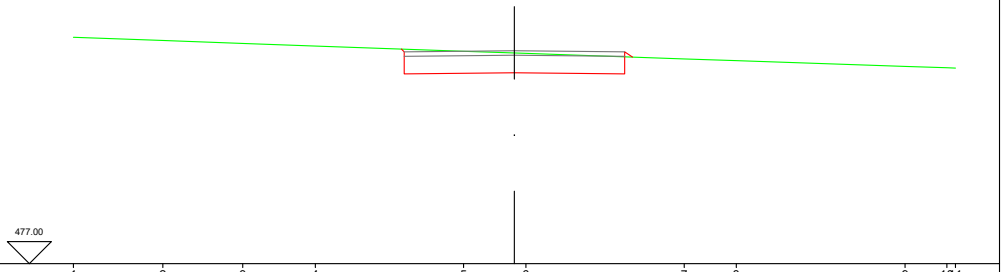

Punti battuti Terreno	1	2	3	4	5	6	7	8	9	10	11
Quote Terreno	482.131	482.058	481.992	481.933	481.815	481.766	481.642	481.602	481.471	481.439	481.433
Quote Progetto	[illegible] 481.32 [illegible] 481.68										
Distanze parziali Terreno		2.029	1.812	1.644	3.362	1.412	3.594	1.181	3.825	0.949	0.192
Distanze progressive Terreno	-10.000	-7.971	-6.159	-4.515	-1.153	0.259	3.853	5.034	8.859	9.808	10.000