## SORGENIA RENEWABLES S.R.L.

## PROGETTO DEFINITIVO PER LA REALIZZAZIONE DI UN PARCO EOLICO IN LOCALITA' "REMPILLO" E OPERE CONNESSE NEL COMUNE DI PITIGLIANO (GR)

BFP
Via Degli Arredatori, 8
70026 Modugno (BA) - Italy
www.bfpgroup.net - info@bfpgroup.net
tel. (+39) 0805046361

**Azienda con Sistema di Gestione Certificato**
**UNI EN ISO 9001:2015**
**UNI EN ISO 14001:2015**
**UNI ISO 45001:2018**

**Tecnico**
**ing. Danilo Pomponio**

**Collaborazioni**
- **ing. Milena MIGLIONICO**
- **ing. Giulia CARELLA**
- **ing. Tommaso MANCINI**
- **ing. Martino LAPENNA**
- **ing. Mariano MARSEGLIA**
- **ing. Federico ZINGARELLI**
- **ing. Dionisio STAFFIERI**

**Responsabile commessa**
**ing. Danilo Pomponio**

Pomponio Danilo
27.12.2023 16:50:38
GMT+01:00

| TAVOLA | TITOLO | COMMESSA | TIPOLOGIA |
|---|---|---|---|
| **C09** | **Profili longitudinali e sezioni della viabilità di nuova realizzazione - Piazzola PI02 -** | **23062** | **D** |
| | | CODICE ELABORATO | |
| | | **DW23062D-C09** | |
| REVISIONE | | SOSTITUISCE | SOSTITUITO DA |
| **00** | | **CODICE ELABORATO** | **CODICE ELABORATO** |
| FOGLIO | Tutte le informazioni tecniche contenute nel presente documento sono di proprieta' esclusiva della Studio Tecnico BFP S.r.l e non possono essere riprodotte, divulgate o comunque utilizzate senza la sua preventiva autorizzazione scritta. All technical information contained in this document is the exclusive property of Studio Tecnico BFP S.r.l. and may neither be used nor disclosed without its prior written consent. (art. 2575 c.c.) | NOME FILE | SCALA |
| **2/6** | | **DW23062D-C09.dwg** | **Varie** |

| REV | DATA | MODIFICA | DISEGNATO | CONTROLLATO | APPROVATO |
|---|---|---|---|---|---|
| 00 | 26/08/2023 | Emissione | Staffieri | Miglionico | Pomponio |
| 01 | | | | | |
| 02 | | | | | |
| 03 | | | | | |
| 04 | | | | | |
| 05 | | | | | |

Disegno elaborato con sistema CAD. E' vietata la modifica manuale.
Mod. P-20/A0 rev.4 18.12.2020

# PLANIMETRIA DI INQUADRAMENTO

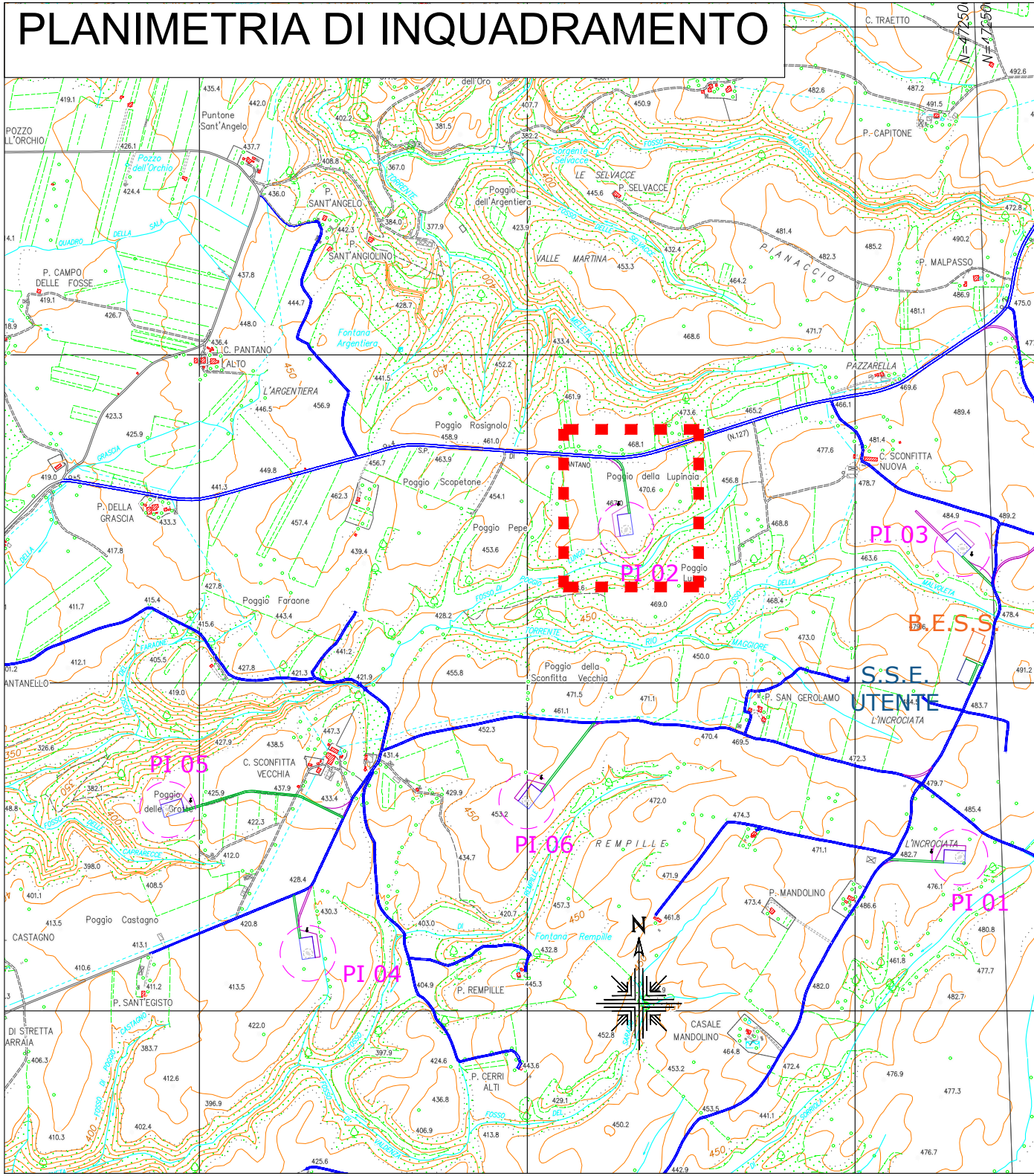
PI 01
PI 02
PI 03
PI 04
PI 05
PI 06
B.E.S.S.
S.S.E. UTENTE
N
C. TRAETTO
P. CAPITONE
P. MALPASSO
PIANACCIO
PAZZARELLA
C. SCONFITTA NUOVA
L'INCROCIATA
P. SAN GEROLAMO
P. MANDOLINO
CASALE MANDOLINO
REMPILLE
P. REMPILLE
P. CERRI ALTI
Fontana Rempille
Poggio della Sconfitta Vecchia
Poggio della Lupinaia
Poggio Pepe
Poggio Rosignolo
Poggio Scopetone
Poggio Faraone
C. SCONFITTA VECCHIA
Poggio delle Grotte
Poggio Castagno
CASTAGNO
P. SANT'EGISTO
DI STRETTA ARRAIA
P. DELLA GRASCIA
L'ARGENTIERA
Fontana Argentiera
C. PANTANO ALTO
P. CAMPO DELLE FOSSE
POZZO DELL'ORCHIO
Pozzo dell'Orchio
Puntone Sant'Angelo
P. SANT'ANGELO
P. SANT'ANGIOLINO
Poggio dell'Argentiera
Sorgente Selvacce
LE SELVACCE
P. SELVACCE
VALLE MARTINA
ANTANELLO
N=4725000

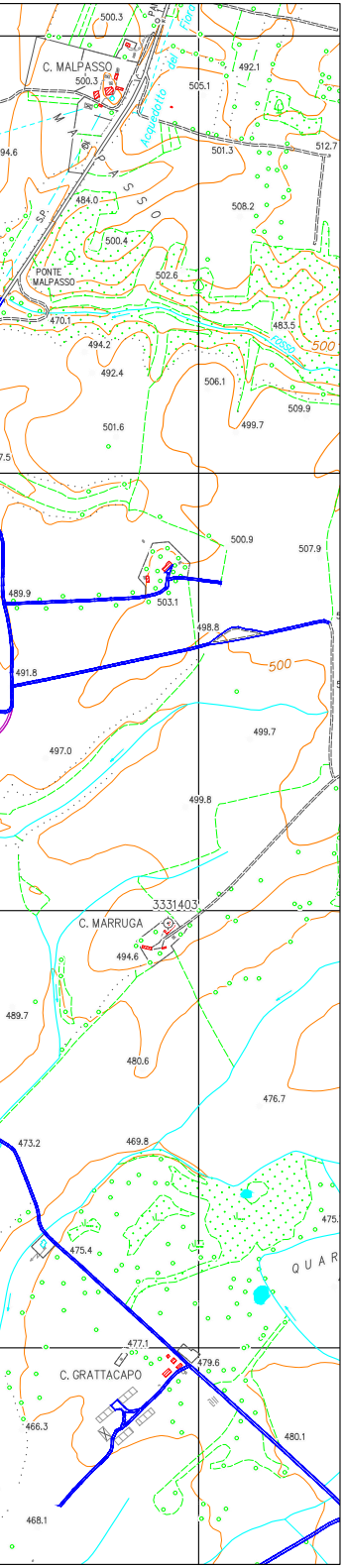

500.3
C. MALPASSO
500.3
492.1
505.1
Acquedotto del Fiora
501.3
512.7
M A L P A S S O
484.0
508.2
500.4
PONTE MALPASSO
502.6
470.1
494.2
483.5
500
492.4
506.1
509.9
501.6
499.7
500.9
507.9
489.9
503.1
498.8
491.8
500
499.7
497.0
499.8
3331403
C. MARRUGA
494.6
489.7
480.6
476.7
473.2
469.8
475.4
Q U A R
477.1
479.6
C. GRATTACAPO
466.3
480.1
468.1

| Pendenza % Progetto | 1.257 % |
|---|---|

## PROFILO STRADA ACC PI02

SCALA LUNGHEZZE 1 : 500
SCALA ALTEZZE 1 : 100



| Sezioni | 1 |  | 2 | 3 | 4 | 5 |  | 6 | 7 | 8 |
|---|---|---|---|---|---|---|---|---|---|---|
| Quote Terreno | 467.575 | 467.794 | 467.827 | 468.276 | 468.364 | 468.436 | 468.428 | 468.403 | 468.440 | 468.924 |
| Quote di Progetto | 467.675 |  | 467.773 | 467.989 | 468.034 | 468.294 |  | 468.344 | 468.618 | 468.851 |
| Distanze progressive Terreno | 0.000 | 6.823 | 7.823 | 25.000 | 28.551 | 49.280 | 50.280 | 53.238 | 75.000 | 100.000 |

| Distanze parziali Terreno | 6.823 | 1.000 | 17.177 | 3.551 | 20.729 | 1.000 | 2.958 | 21.762 | 25.000 |
|---|---|---|---|---|---|---|---|---|---|

Ettometriche: 1

Andamento planim.

Sv = 7.823

1

Sv = 3.957

An = 58.6507
Tg = 22.331

Rg = 45.000
Sv = 41.458

| -2.627 % | -9.690 % |
|---|---|

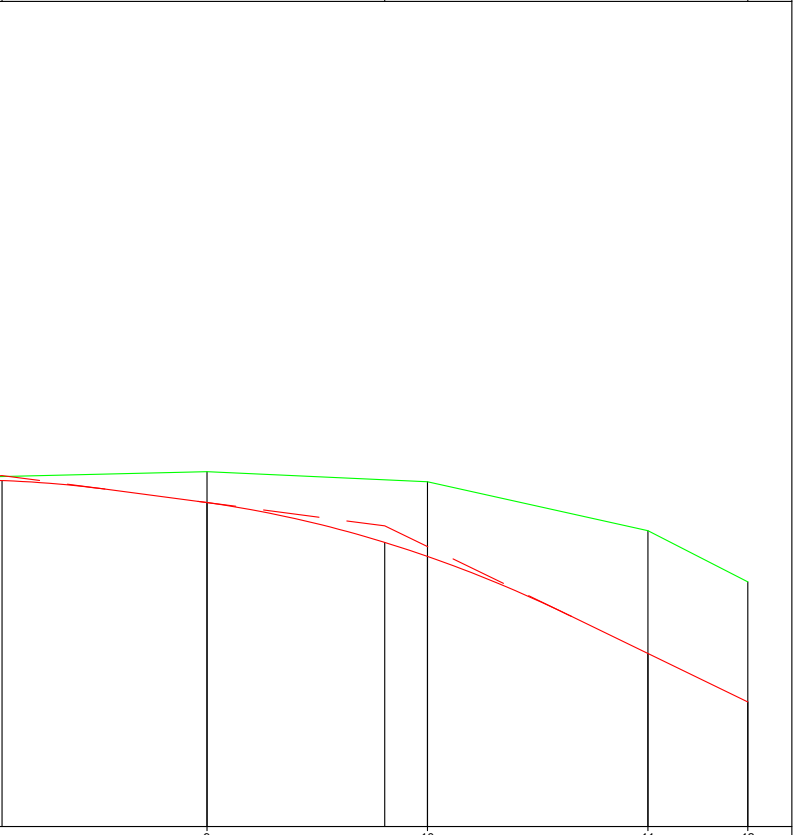

|  |  |  |  |  |
|---|---|---|---|---|
|  | 9 | 10 | 11 | 12 |
|  | 469.042 | 468.815 | 467.705 | 466.548 |
|  | 468.343 | 467.122 | 464.923 | 463.825 |
| 25.000 | 25.000 | 25.000 | 11.327 |  |
|  | 125.000 | 150.000 | 175.000 | 186.327 |

Sv = 133.089

Sezione 1 (Ir)
Progressiva 0.000 m

SCALA LUNGHEZZE 1 : 100
SCALA ALTEZZE 1 : 100

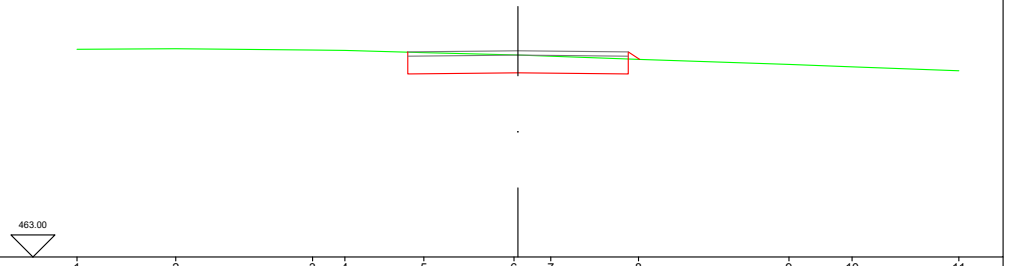

|  |  |  |  |  |  |  |  |  |  |  |  |
|---|---|---|---|---|---|---|---|---|---|---|---|
| Punti battuti Terreno | 1 | 2 | 3 | 4 | 5 | 6 | 7 | 8 | 9 | 10 | 11 |
| Quote Terreno | 467.709 | 467.719 | 467.690 | 467.680 | 467.631 | 467.579 | 467.549 | 467.478 | 467.364 | 467.311 | 467.222 |
| Quote Progetto |  |  |  |  | 467.56<br>467.55 | 467.18 |  | 467.55<br>467.48 |  |  |  |
| Distanze parziali Terreno |  | 2.240 | 3.103 | 0.732 | 1.790 | 2.044 | 0.835 | 1.989 | 3.413 | 1.432 | 2.422 |
| Distanze progressive Terreno | -10.000 | -7.760 | -4.657 | -3.925 | -2.135 | -0.091 | 0.744 | 2.733 | 6.146 | 7.578 | 10.000 |

Sezione 2 (Fr/Ici)
Progressiva 7.823 m

SCALA LUNGHEZZE 1 : 100
SCALA ALTEZZE 1 : 100

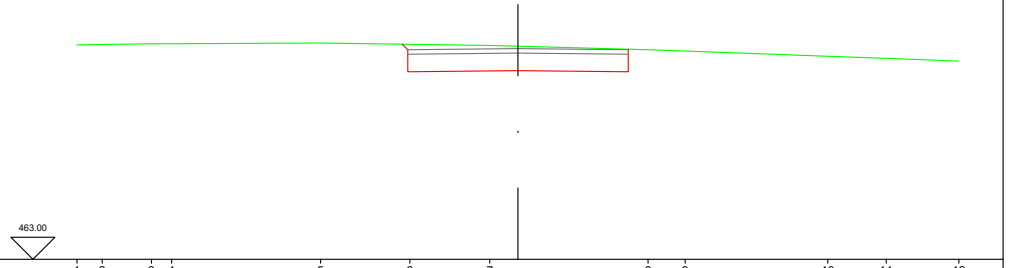

|  |  |  |  |  |  |  |  |  |  |  |  |  |
|---|---|---|---|---|---|---|---|---|---|---|---|---|
| Punti battuti Terreno | 1 | 2 | 3 | 4 | 5 | 6 | 7 | 8 | 9 | 10 | 11 | 12 |
| Quote Terreno | 467.856 | 467.865 | 467.883 | 467.885 | 467.900 | 467.872 | 467.844 | 467.749 | 467.719 | 467.600 | 467.551 | 467.491 |
| Quote Progetto |  |  |  |  |  | 467.87<br>467.85 | 467.27 | 467.85 |  |  |  |  |
| Distanze parziali Terreno |  | 0.572 | 1.118 | 0.457 | 3.378 | 2.023 | 1.811 | 3.591 | 0.842 | 3.237 | 1.322 | 1.649 |
| Distanze progressive Terreno | -10.000 | -9.428 | -8.310 | -7.853 | -4.475 | -2.452 | -0.641 | 2.950 | 3.792 | 7.029 | 8.351 | 10.000 |

Sezione 3
Progressiva 25.000 m

SCALA LUNGHEZZE 1 : 100
SCALA ALTEZZE 1 : 100

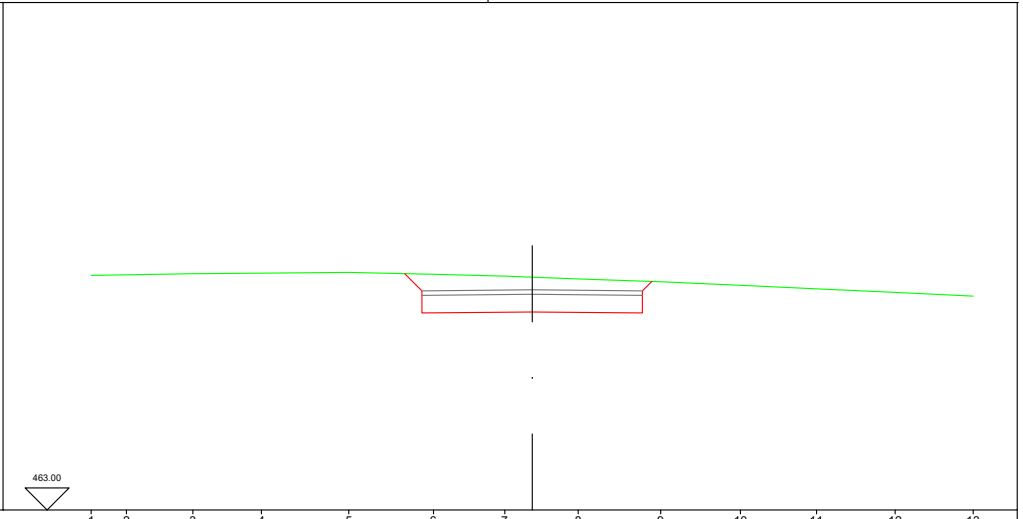

| Punti battuti Terreno | 1 | 2 | 3 | 4 | 5 | 6 | 7 | 8 | 9 | 10 | 11 | 12 | 13 |
|---|---|---|---|---|---|---|---|---|---|---|---|---|---|
| Quote Terreno | 468.315 | 468.329 | 468.356 | 468.368 | 468.383 | 468.341 | 468.300 | 468.236 | 468.173 | 468.094 | 468.013 | 467.930 | 467.847 |
| Quote Progetto | | | | | 468.36 | 467.86 | | 467.49 | 467.86<br>468.18 | | | | |
| Distanze parziali Terreno | 0.800 | 1.505 | 1.555 | 1.981 | 1.920 | 1.616 | 1.668 | 1.868 | 1.810 | 1.726 | 1.782 | 1.769 | |
| Distanze progressive Terreno | -10.000 | -9.200 | -7.695 | -6.140 | -4.159 | -2.239 | -0.623 | 1.045 | 2.913 | 4.723 | 6.449 | 8.231 | 10.000 |

Sezione 4 (Cci)
Progressiva 28.551 m

SCALA LUNGHEZZE 1 : 100
SCALA ALTEZZE 1 : 100

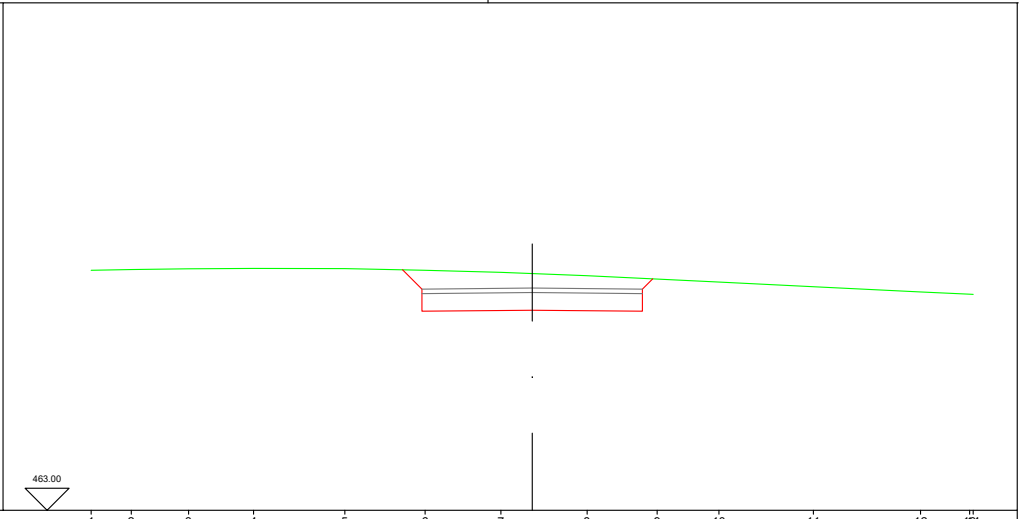

| Punti battuti Terreno | 1 | 2 | 3 | 4 | 5 | 6 | 7 | 8 | 9 | 10 | 11 | 12 | 13 | 14 |
|---|---|---|---|---|---|---|---|---|---|---|---|---|---|---|
| Quote Terreno | 468.436 | 468.453 | 468.473 | 468.482 | 468.474 | 468.440 | 468.393 | 468.314 | 468.237 | 468.169 | 468.066 | 467.949 | 467.895 | 467.891 |
| Quote Progetto | | | | | 468.45 | 467.91 | | 467.53 | 467.91<br>468.24 | | | | | |
| Distanze parziali Terreno | 0.907 | 1.300 | 1.475 | 2.068 | 1.821 | 1.721 | 1.953 | 1.590 | 1.400 | 2.142 | 2.431 | 1.112 | 0.080 | |
| Distanze progressive Terreno | -10.000 | -9.093 | -7.793 | -6.318 | -4.250 | -2.429 | -0.708 | 1.245 | 2.835 | 4.235 | 6.377 | 8.808 | 9.920 | 10.000 |

Sezione 5 (Fci/Ir)
Progressiva 49.280 m

SCALA LUNGHEZZE 1 : 100
SCALA ALTEZZE 1 : 100

Punti battuti Terreno

Quote Terreno

Quote Progetto

Distanze parziali Terreno

Distanze progressive Terreno

Sezione 6 (Fr/Ir)
Progressiva 53.238 m

SCALA LUNGHEZZE 1 : 100
SCALA ALTEZZE 1 : 100

Punti battuti Terreno

Quote Terreno

Quote Progetto

Distanze parziali Terreno

Distanze progressive Terreno

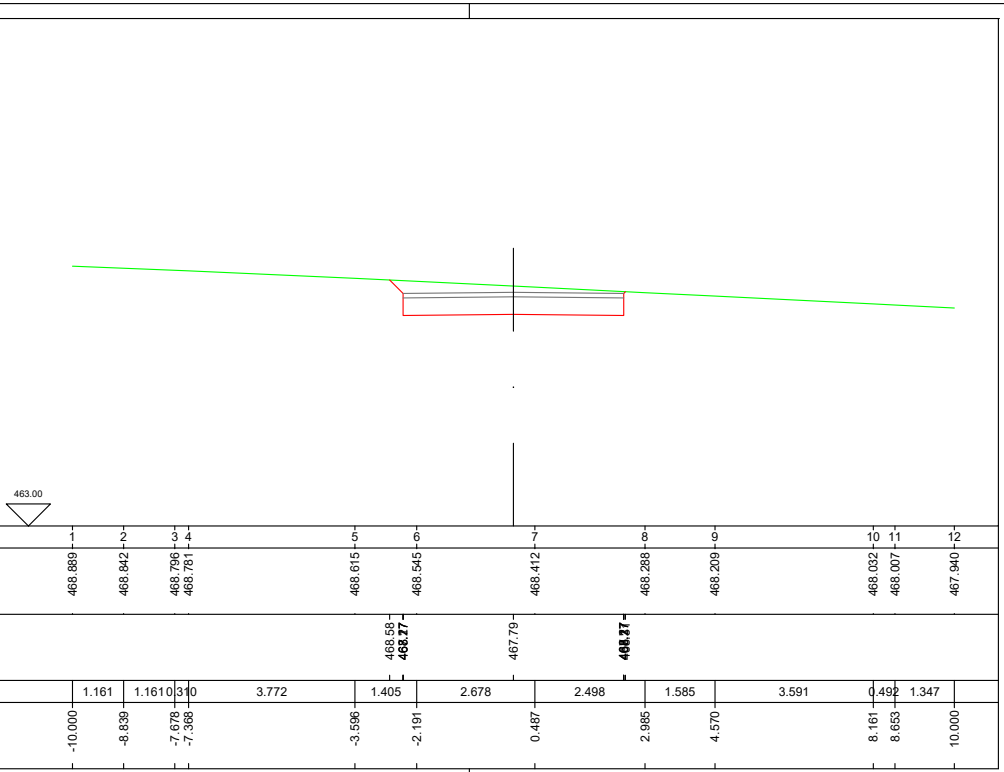
463.00
1 2 3 4 5 6 7 8 9 10 11 12
468.889 468.842 468.796 468.781 468.615 468.545 468.412 468.288 468.209 468.032 468.007 467.940
468.58 468.27 467.79
1.161 1.161 0.310 3.772 1.405 2.678 2.498 1.585 3.591 0.492 1.347
-10.000 -8.839 -7.678 -7.368 -3.596 -2.191 0.487 2.985 4.570 8.161 8.653 10.000

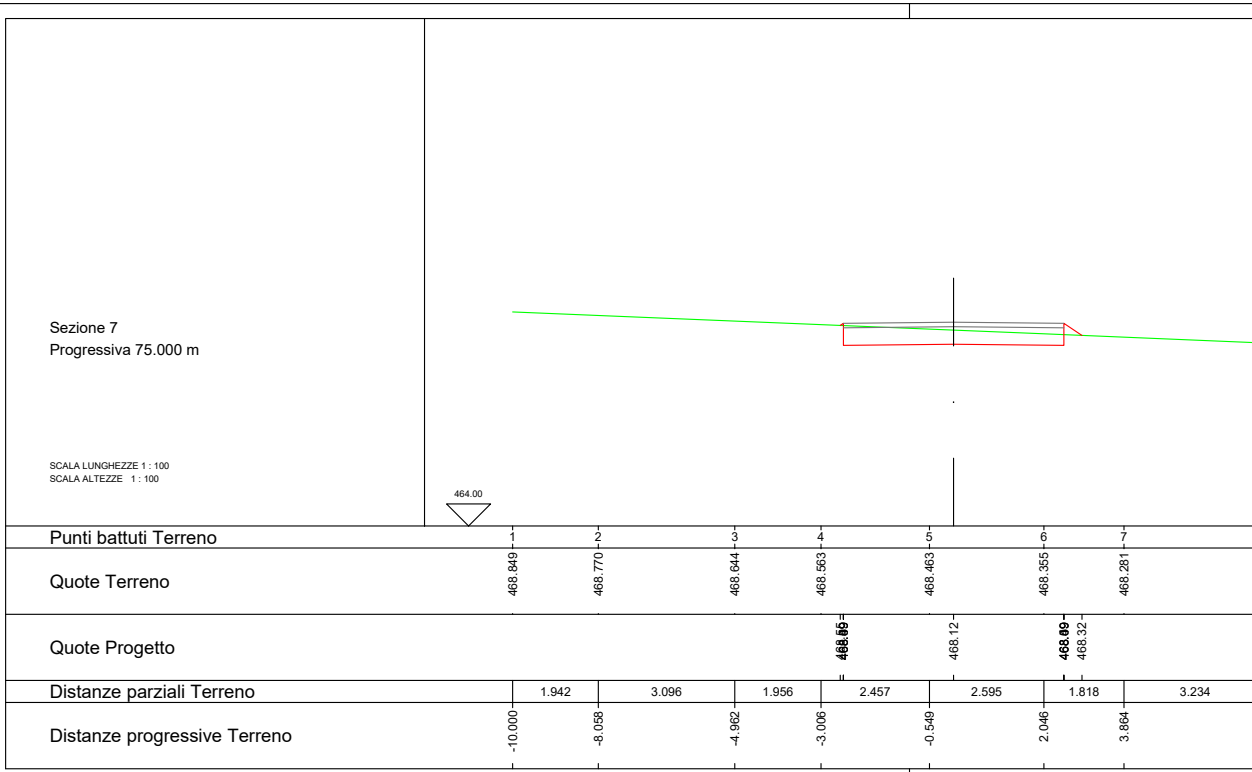
Sezione 7
Progressiva 75.000 m

SCALA LUNGHEZZE 1 : 100
SCALA ALTEZZE 1 : 100

464.00
Punti battuti Terreno
1 2 3 4 5 6 7
Quote Terreno
468.849 468.770 468.644 468.563 468.463 468.355 468.281
Quote Progetto
468.12 468.32
Distanze parziali Terreno
1.942 3.096 1.956 2.457 2.595 1.818 3.234
Distanze progressive Terreno
-10.000 -8.058 -4.962 -3.006 -0.549 2.046 3.864

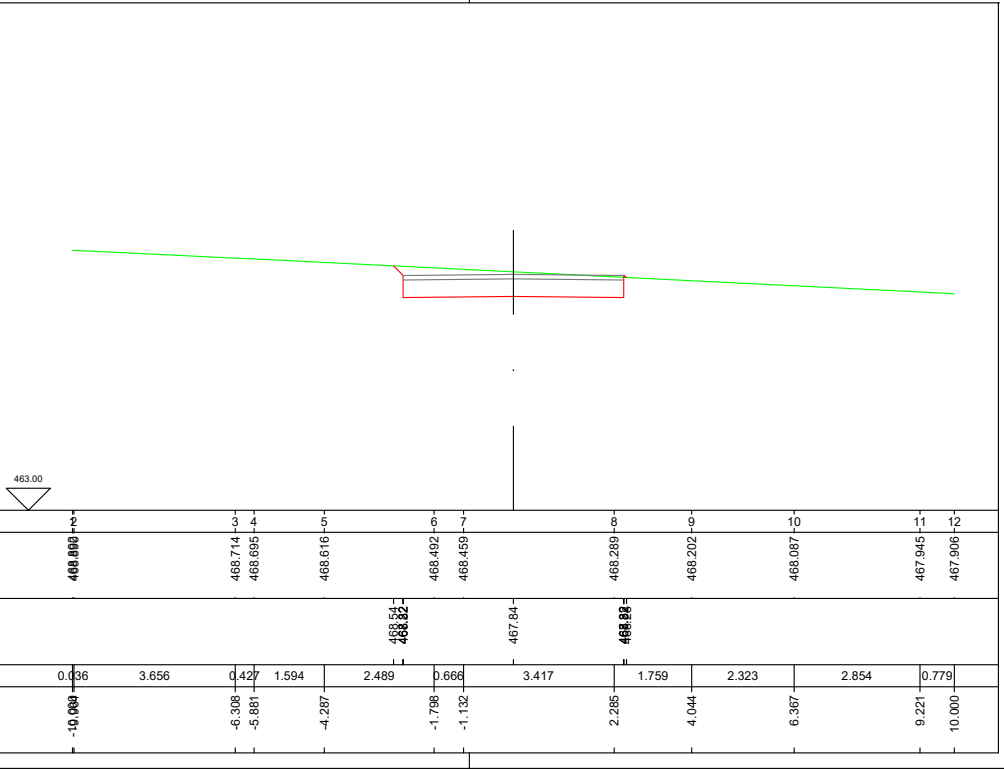
463.00
2 3 4 5 6 7 8 9 10 11 12
468.714 468.695 468.616 468.492 468.459 468.289 468.202 468.087 467.945 467.906
468.54 468.32 467.84
0.036 3.656 0.427 1.594 2.489 0.666 3.417 1.759 2.323 2.854 0.779
-6.308 -5.881 -4.287 -1.798 -1.132 2.285 4.044 6.367 9.221 10.000

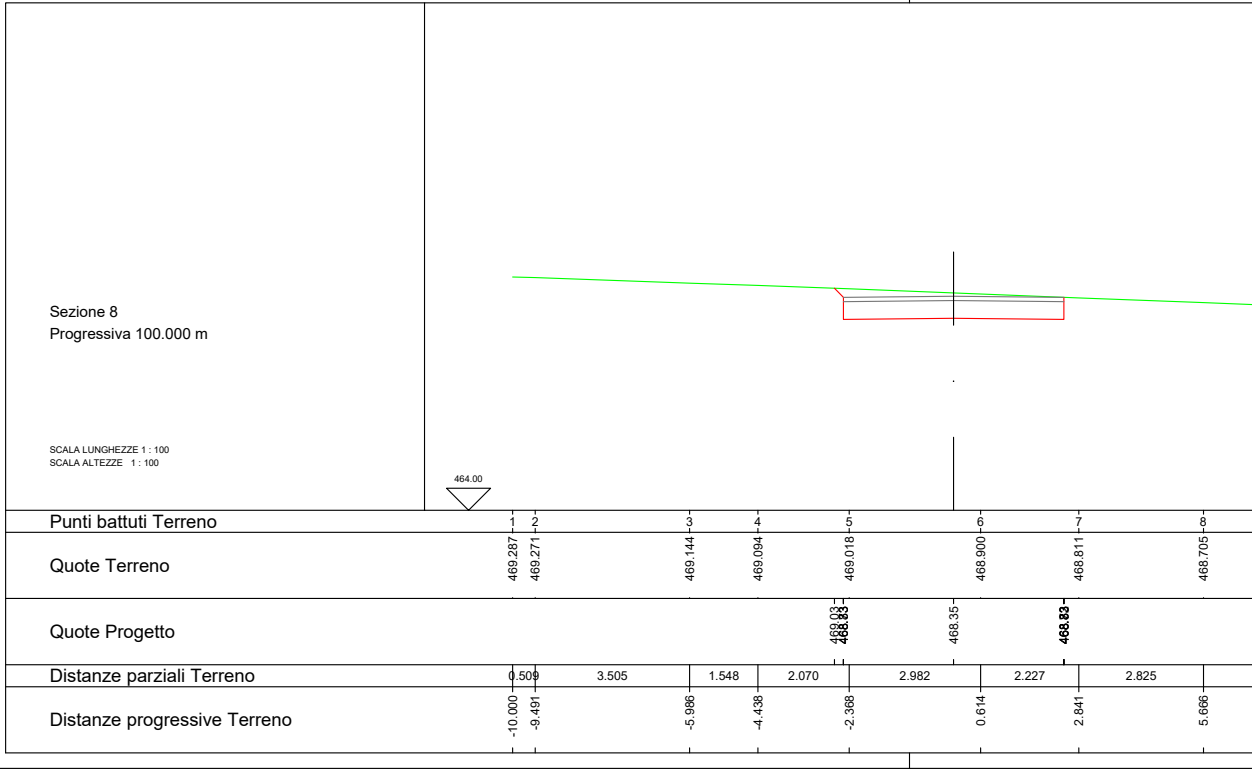
Sezione 8
Progressiva 100.000 m

SCALA LUNGHEZZE 1 : 100
SCALA ALTEZZE 1 : 100

464.00
Punti battuti Terreno
1 2 3 4 5 6 7 8
Quote Terreno
469.287 469.271 469.144 469.094 469.018 468.900 468.811 468.705
Quote Progetto
469.03 468.35 468.83
Distanze parziali Terreno
0.509 3.505 1.548 2.070 2.982 2.227 2.825
Distanze progressive Terreno
-10.000 -9.491 -5.986 -4.438 -2.368 0.614 2.841 5.666

|  |  |  |  |
|---|---|---|---|
| Punti battuti Terreno | 8 | 9 | 10 |
| Quote Terreno | 468.145 | 468.097 | 468.026 |
| Quote Progetto |  |  |  |
| Distanze parziali Terreno | 1.180 | 1.722 |  |
| Distanze progressive Terreno | 7.098 | 8.278 | 10.000 |

|  |  |  |
|---|---|---|
| Punti battuti Terreno | 9 | 10 |
| Quote Terreno | 468.551 | 468.528 |
| Quote Progetto |  |  |
| Distanze parziali Terreno | 3.781 | 0.553 |
| Distanze progressive Terreno | 9.447 | 10.000 |

Sezione 9
Progressiva 125.000 m

SCALA LUNGHEZZE 1 : 100
SCALA ALTEZZE 1 : 100

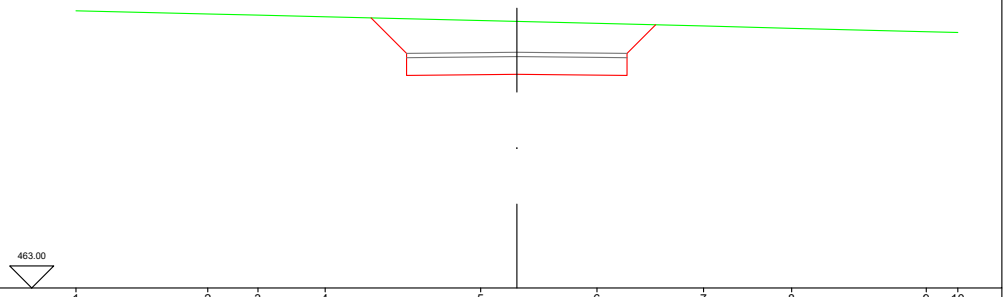

|  |  |  |  |  |  |  |  |  |  |  |
|---|---|---|---|---|---|---|---|---|---|---|
| Punti battuti Terreno | 1 | 2 | 3 | 4 | 5 | 6 | 7 | 8 | 9 | 10 |
| Quote Terreno | 469.283 | 469.209 | 469.184 | 469.148 | 469.062 | 468.997 | 468.938 | 468.886 | 468.810 | 468.791 |
| Quote Progetto | 469.12 | 468.82 | 467.84 | 468.82 | 468.96 |  |  |  |  |  |
| Distanze parziali Terreno | 2.991 | 1.138 | 1.523 | 3.529 | 2.636 | 2.416 | 1.997 | 3.055 | 0.715 |  |
| Distanze progressive Terreno | -10.000 | -7.009 | -5.871 | -4.348 | -0.819 | 1.817 | 4.233 | 6.230 | 9.285 | 10.000 |

Sezione 10
Progressiva 150.000 m

SCALA LUNGHEZZE 1 : 100
SCALA ALTEZZE 1 : 100

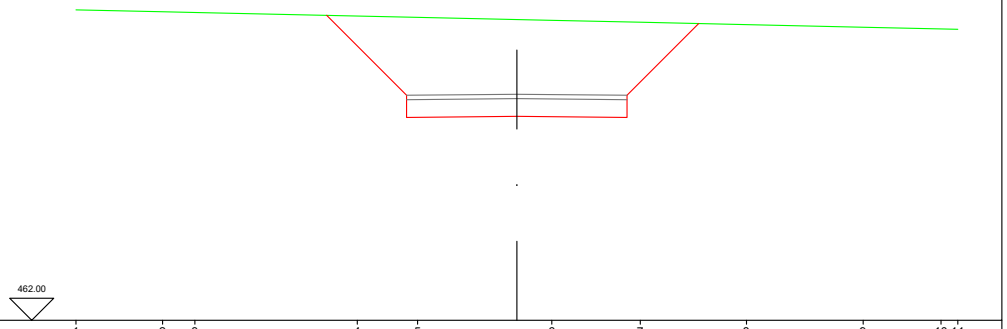

|  |  |  |  |  |  |  |  |  |  |  |  |
|---|---|---|---|---|---|---|---|---|---|---|---|
| Punti battuti Terreno | 1 | 2 | 3 | 4 | 5 | 6 | 7 | 8 | 9 | 10 | 11 |
| Quote Terreno | 469.032 | 468.989 | 468.973 | 468.894 | 468.864 | 468.797 | 468.752 | 468.700 | 468.641 | 468.602 | 468.594 |
| Quote Progetto | 468.91 | 467.60 | 466.62 | 467.60 | 468.72 |  |  |  |  |  |  |
| Distanze parziali Terreno | 1.967 | 0.729 | 3.684 | 1.368 | 3.045 | 2.008 | 2.406 | 2.646 | 1.767 | 0.380 |  |
| Distanze progressive Terreno | -10.000 | -8.033 | -7.304 | -3.620 | -2.252 | 0.793 | 2.801 | 5.207 | 7.853 | 9.620 | 10.000 |

Sezione 11
Progressiva 175.000 m

SCALA LUNGHEZZE 1 : 100
SCALA ALTEZZE 1 : 100

Punti battuti Terreno

Quote Terreno

Quote Progetto

Distanze parziali Terreno

Distanze progressive Terreno

Sezione 12 (Fr)
Progressiva 186.327 m

SCALA LUNGHEZZE 1 : 100
SCALA ALTEZZE 1 : 100

Punti battuti Terreno

Quote Terreno

Quote Progetto

Distanze parziali Terreno

Distanze progressive Terreno

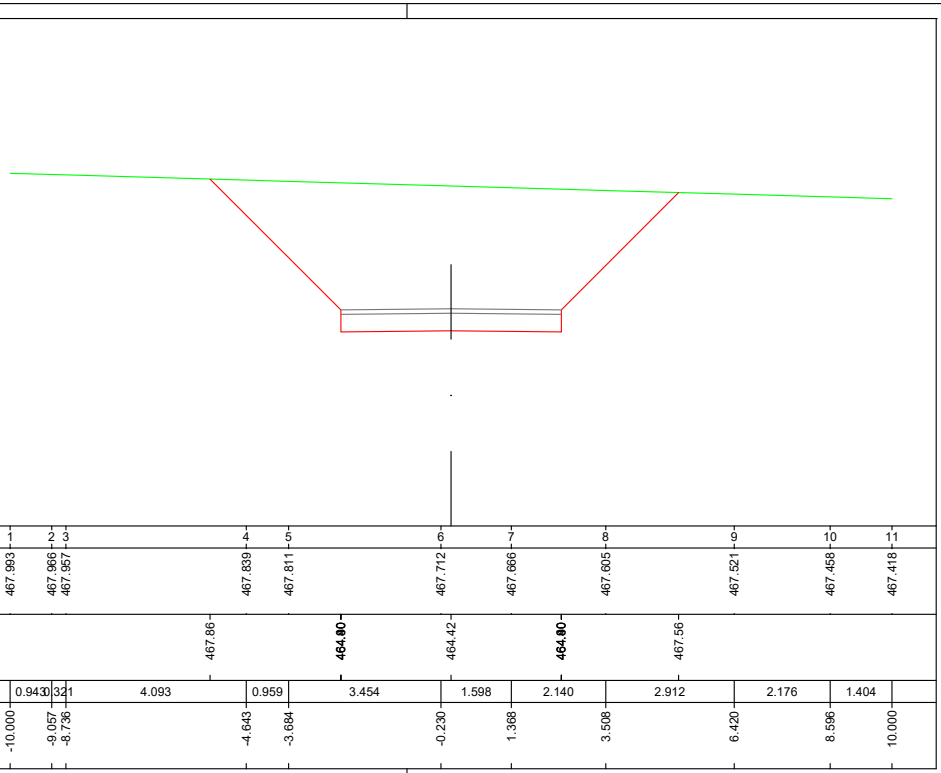
1
2
3
4
5
6
7
8
9
10
11
467.993
467.966
467.957
467.839
467.811
467.712
467.666
467.605
467.521
467.458
467.418
467.86
464.80
464.42
464.80
467.56
0.943
0.321
4.093
0.959
3.454
1.598
2.140
2.912
2.176
1.404
-10.000
-9.057
-8.736
-4.643
-3.684
-0.230
1.368
3.508
6.420
8.596
10.000

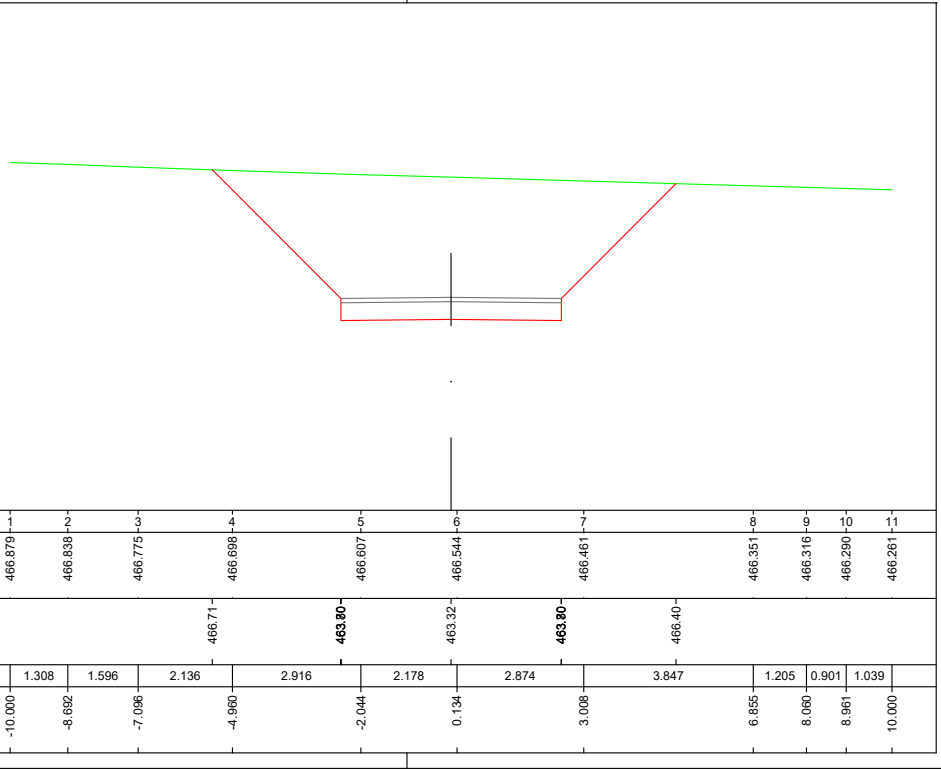
1
2
3
4
5
6
7
8
9
10
11
466.879
466.838
466.775
466.698
466.607
466.544
466.461
466.351
466.316
466.290
466.261
466.71
463.80
463.32
463.80
466.40
1.308
1.596
2.136
2.916
2.178
2.874
3.847
1.205
0.901
1.039
-10.000
-8.692
-7.096
-4.960
-2.044
0.134
3.008
6.855
8.060
8.961
10.000