SORGENIA RENEWABLES S.R.L.

PROGETTO DEFINITIVO PER LA REALIZZAZIONE DI UN PARCO EOLICO IN LOCALITA' "REMPILLO" E OPERE CONNESSE NEL COMUNE DI PITIGLIANO (GR)

Via Degli Arredatori, 8
70026 Modugno (BA) - Italy
www.bfpgroup.net - info@bfpgroup.net
tel. (+39) 0805046361

Azienda con Sistema di Gestione Certificato
UNI EN ISO 9001:2015
UNI EN ISO 14001:2015
UNI ISO 45001:2018

Tecnico
ing. Danilo Pomponio

Collaborazioni
- **ing. Milena MIGLIONICO**
- **ing. Giulia CARELLA**
- **ing. Tommaso MANCINI**
- **ing. Martino LAPENNA**
- **ing. Mariano MARSEGLIA**
- **ing. Federico ZINGARELLI**
- **ing. Dionisio STAFFIERI**

Responsabile commessa
ing. Danilo Pomponio

Pomponio Danilo
27.12.2023 16:50:38
GMT+01:00

TAVOLA	TITOLO	COMMESSA	TIPOLOGIA
C09	**Profili longitudinali e sezioni della viabilità di nuova realizzazione** **- Piazzola PI04 -**	**23062**	**D**
REVISIONE		CODICE ELABORATO	
00		**DW23062D-C09**	
		SOSTITUISCE	SOSTITUITO DA
		CODICE ELABORATO	**CODICE ELABORATO**
FOGLIO	Tutte le informazioni tecniche contenute nel presente documento sono di proprieta' esclusiva della Studio Tecnico BFP S.r.l e non possono essere riprodotte, divulgate o comunque utilizzate senza la sua preventiva autorizzazione scritta. All technical information contained in this document is the exclusive property of Studio Tecnico BFP S.r.l. and may neither be used nor disclosed without its prior written consent. (art. 2575 c.c.)	NOME FILE	SCALA
4/6		**DW23062D-C09.dwg**	**Varie**

REV	DATA	MODIFICA	DISEGNATO	CONTROLLATO	APPROVATO
00	26/08/2023	Emissione	Staffieri	Miglionico	Pomponio
01					
02					
03					
04					
05					

Disegno elaborato con sistema CAD. E' vietata la modifica manuale.

Mod. P-20/A0 rev.4 18.12.2020

PLANIMETRIA DI INQUADRAMENTO

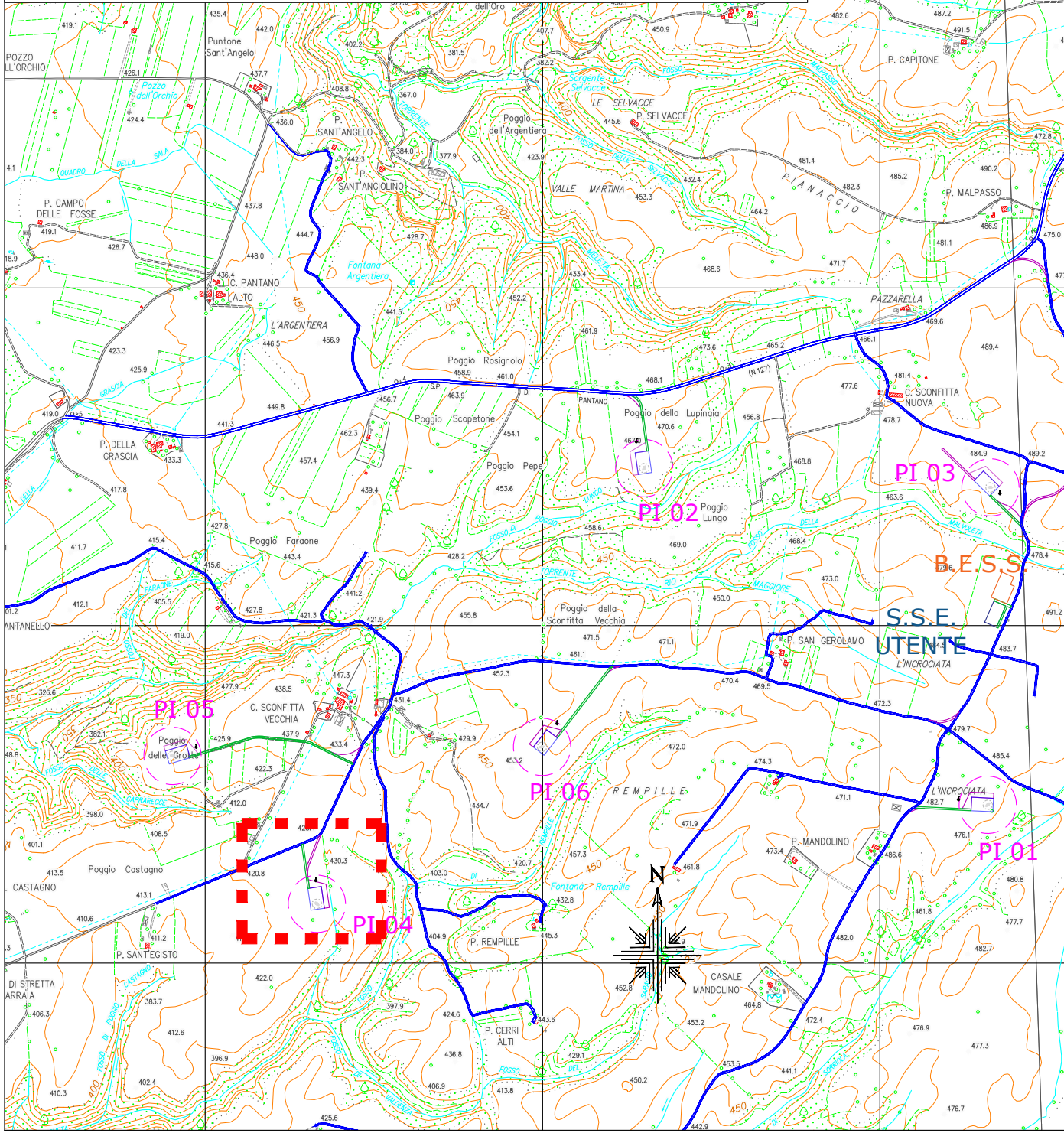
PI 01
PI 02
PI 03
PI 04
PI 05
PI 06
B.E.S.S.
S.S.E. UTENTE
N
C. TRAETTO
P. CAPITONE
P. MALPASSO
PIANACCIO
P. SELVACCE
LE SELVACCE
VALLE MARTINA
Sorgente Selvacce
Poggio dell'Argentiera
Puntone Sant'Angelo
P. SANT'ANGELO
P. SANT'ANGIOLINO
Pozzo dell'Orchio
POZZO DELL'ORCHIO
P. CAMPO DELLE FOSSE
C. PANTANO ALTO
Fontana Argentiera
L'ARGENTIERA
PAZZARELLA
C. SCONFITTA NUOVA
Poggio Rosignolo
Poggio Scopetone
PANTANO
Poggio della Lupinaia
Poggio Pepe
Poggio Lungo
P. DELLA GRASCIA
Poggio Faraone
Poggio della Sconfitta Vecchia
P. SAN GEROLAMO
L'INCROCIATA
C. SCONFITTA VECCHIA
Poggio delle Grotte
REMPILLE
Fontana Rempille
P. REMPILLE
P. MANDOLINO
CASALE MANDOLINO
P. CERRI ALTI
Poggio Castagno
CASTAGNO
P. SANT'EGISTO
DI STRETTA
N=4725000

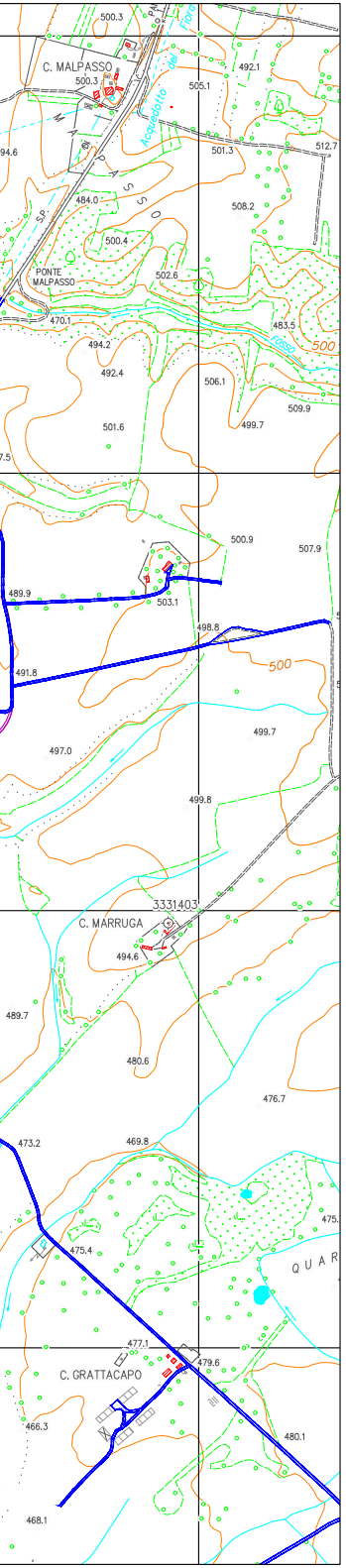
500.3
C. MALPASSO
500.3
492.1
505.1
Acquedotto
501.3
512.7
484.0
508.2
500.4
PONTE MALPASSO
502.6
470.1
483.5
500
494.2
492.4
506.1
509.9
501.6
499.7
500.9
507.9
489.9
503.1
498.8
500
491.8
499.7
497.0
499.8
3331403
C. MARRUGA
494.6
489.7
480.6
476.7
473.2
469.8
475.4
QUAR
477.1
479.6
C. GRATTACAPO
466.3
480.1
468.1

Pendenza % Progetto	2.764 %	-6.456 %

PROFILO STRADA ACC PI04

SCALA LUNGHEZZE 1 : 500
SCALA ALTEZZE 1 : 100

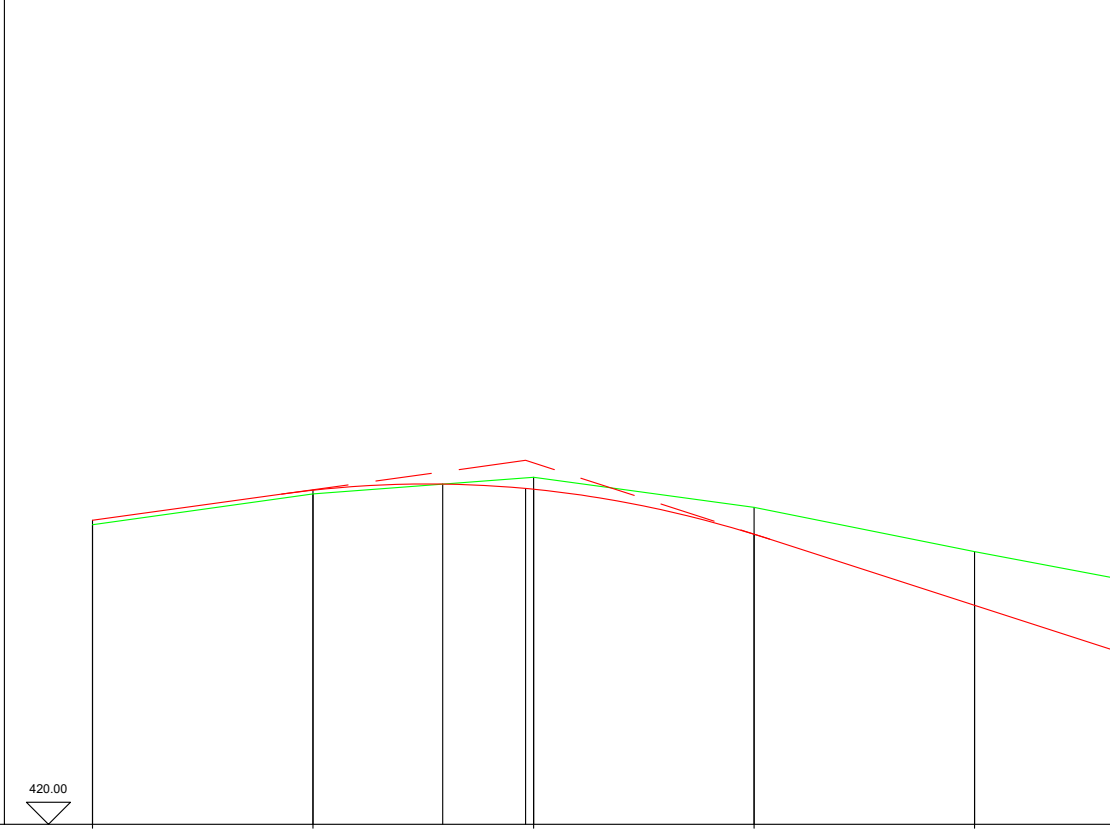

Sezioni	1	2	3	4	5
Quote Terreno	426.791	427.488	427.866	427.181	426.179
Quote di Progetto	426.891	427.571	427.593	426.573	424.961
Distanze parziali Terreno	25.000	25.000	25.000	25.000	25.000
Distanze progressive Terreno	0.000	25.000	50.000	75.000	100.000
Ettometriche					1

Andamento planim.

Sv = 133.089



	6	7
	425.237	424.868
	423.347	422.825
		8.089
	125.000	133.089

Sezione 1 (lr)
Progressiva 0.000 m

SCALA LUNGHEZZE 1 : 100
SCALA ALTEZZE 1 : 100

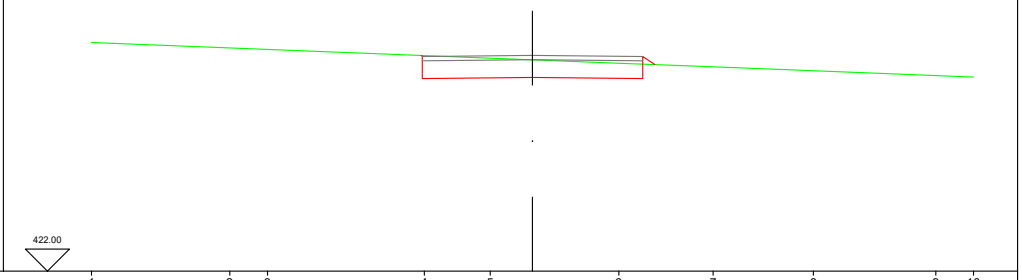

Punti battuti Terreno	1	2	3	4	5		6			7	8	9	10
Quote Terreno	427.183	427.060	427.026	426.887	426.828		426.714			426.630	426.542	426.433	426.400
Quote Progetto				426.87		426.39		426.87	426.68				
Distanze parziali Terreno	3.134	0.857	3.555	1.497	2.914		2.139			2.273	2.779	0.852	
Distanze progressive Terreno	-10.000	-6.866	-6.009	-2.454	-0.957		1.957			4.096	6.369	9.148	10.000

Sezione 2
Progressiva 25.000 m

SCALA LUNGHEZZE 1 : 100
SCALA ALTEZZE 1 : 100

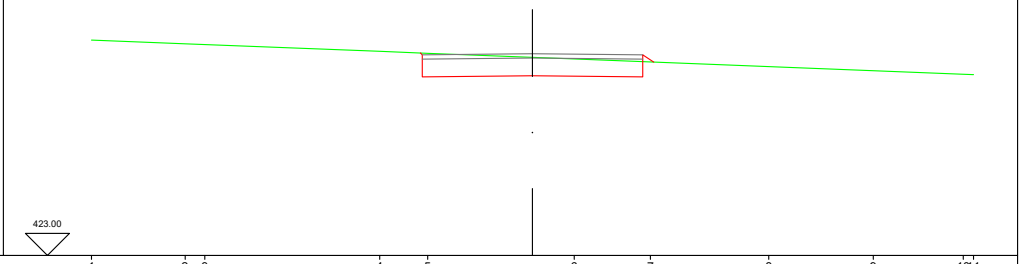

Punti battuti Terreno	1	2	3	4	5		6		7		8	9	10	11
Quote Terreno	427.879	427.797	427.779	427.624	427.581		427.451		427.383		427.278	427.186	427.106	427.097
Quote Progetto					427.58	427.07		427.85		427.38				
Distanze parziali Terreno	2.123	0.447	3.964	1.088	3.324		1.729		2.683		2.369	2.042	0.231	
Distanze progressive Terreno	-10.000	-7.877	-7.430	-3.466	-2.378		0.946		2.675		5.358	7.727	9.769	10.000

Sezione 3
Progressiva 50.000 m

SCALA LUNGHEZZE 1 : 100
SCALA ALTEZZE 1 : 100

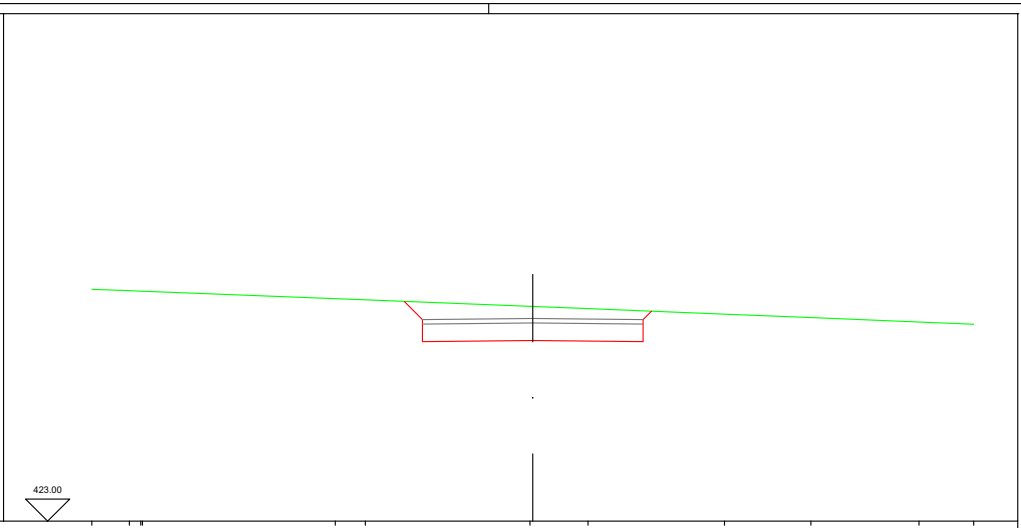

Punti battuti Terreno	1	2	3	4	5	6	7	8	9	10	11	12
Quote Terreno	428.255	428.224	428.212	428.211	428.042	428.016	427.868	427.817	427.692	427.613	427.514	427.464
Distanze progressive Terreno	-10.000	-9.148	-8.888	-8.851	-4.477	-3.798	-0.065	1.254	4.346	6.307	8.758	10.000

Quote Progetto: 427.98 427.87 427.07 427.09 427.07 427.87 427.76

Distanze parziali Terreno: 0.852 0.260 0.037 4.374 0.679 3.733 1.319 3.092 1.961 2.451 1.242

Sezione 4
Progressiva 75.000 m

SCALA LUNGHEZZE 1 : 100
SCALA ALTEZZE 1 : 100

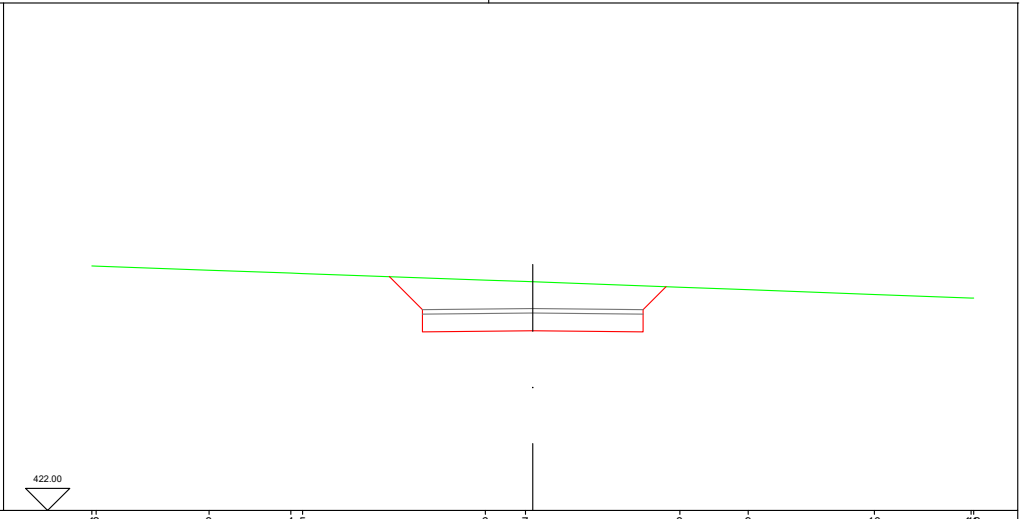

Punti battuti Terreno	1	2	3	4	5	6	7	8	9	10	11	12
Quote Terreno	427.539	427.538	427.445	427.378	427.368	427.219	427.187	427.058	427.002	426.894	426.814	426.811
Distanze progressive Terreno	-10.000	-9.900	-7.341	-5.488	-5.219	-1.076	-0.166	3.335	4.886	7.747	9.939	10.000

Quote Progetto: 427.30 426.85 426.05 426.07 426.05 426.85 427.07

Distanze parziali Terreno: 0.100 2.559 1.853 0.269 4.143 0.910 3.501 1.551 2.861 2.192 0.061

Sezione 5
Progressiva 100.000 m

SCALA LUNGHEZZE 1 : 100
SCALA ALTEZZE 1 : 100

Punti battuti Terreno

Quote Terreno

Quote Progetto

Distanze parziali Terreno

Distanze progressive Terreno

Sezione 6
Progressiva 125.000 m

SCALA LUNGHEZZE 1 : 100
SCALA ALTEZZE 1 : 100

Punti battuti Terreno

Quote Terreno

Quote Progetto

Distanze parziali Terreno

Distanze progressive Terreno

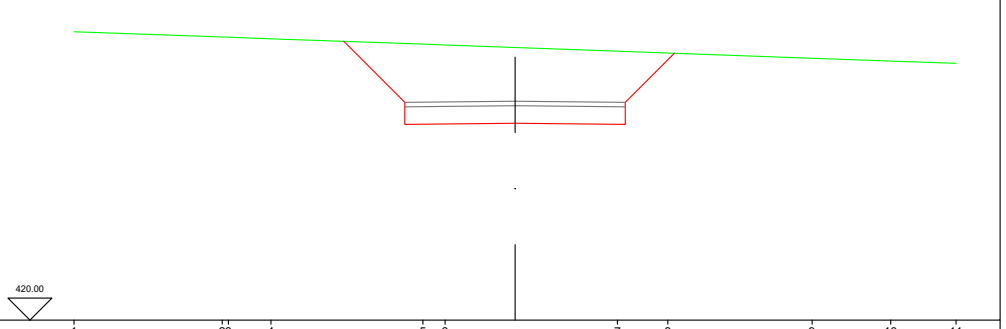

	1	2	3	4	5	6	7	8	9	10	11
	426.538	426.417	426.412	426.377	426.255	426.236	426.095	426.054	425.937	425.872	425.819
	-10.000	-6.639	-6.499	-5.535	-2.088	-1.587	2.324	3.466	6.735	8.518	10.000

	426.32	424.84	424.46	424.84	426.05

	3.361	0.140	0.964	3.447	0.501	3.911	1.142	3.269	1.783	1.482

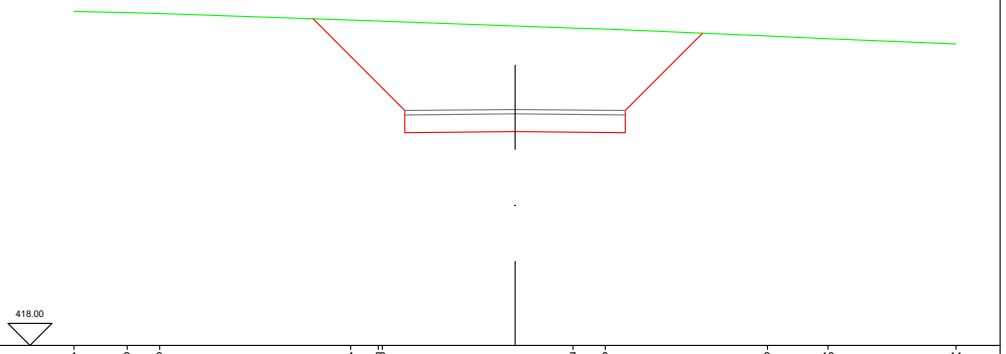

	1	2	3	4	5	6	7	8	9	10	11
	425.566	425.541	425.522	425.372	425.358	425.348	425.189	425.170	425.013	424.949	424.831
	-10.000	-8.796	-8.060	-3.729	-3.099	-3.008	1.313	2.045	5.724	7.097	10.000

	425.40	423.82	422.85	423.82	425.08

	1.204	0.736	4.331	0.630	0.091	4.321	0.732	3.679	1.373	2.903

Sezione 7 (Fr)
Progressiva 133.089 m

SCALA LUNGHEZZE 1 : 100
SCALA ALTEZZE 1 : 100

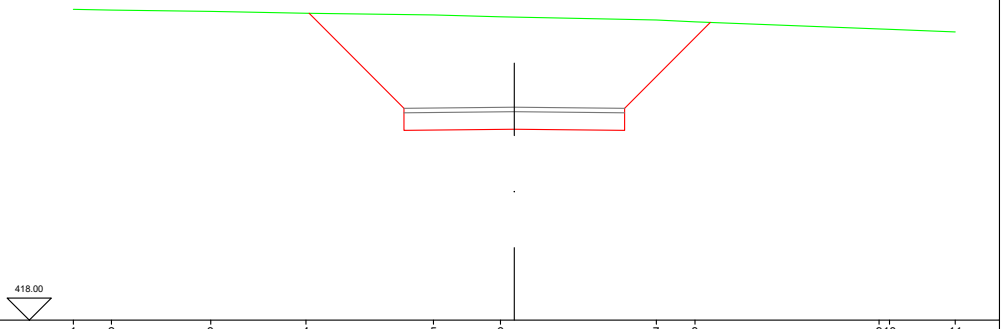

Punti battuti Terreno	1	2	3	4	5	6	7	8	9	10	11
Quote Terreno	425.043	425.029	424.999	424.955	424.919	424.874	424.801	424.759	424.601	424.590	424.534
Distanze progressive Terreno	-10.000	-9.136	-6.885	-4.725	-1.832	-0.313	3.220	4.099	8.273	8.510	10.000

Quote Progetto	424.95	422.80	422.32	422.80	424.75

Distanze parziali Terreno	0.864	2.251	2.160	2.893	1.519	3.533	0.879	4.174	0.237	1.490