SORGENIA RENEWABLES S.R.L.

PROGETTO DEFINITIVO PER LA REALIZZAZIONE DI UN PARCO EOLICO IN LOCALITA' "REMPILLO" E OPERE CONNESSE NEL COMUNE DI PITIGLIANO (GR)

Via Degli Arredatori, 8
70026 Modugno (BA) - Italy
www.bfpgroup.net - info@bfpgroup.net
tel. (+39) 0805046361

Azienda con Sistema di Gestione Certificato
UNI EN ISO 9001:2015
UNI EN ISO 14001:2015
UNI ISO 45001:2018

Tecnico
ing. Danilo Pomponio

Collaborazioni
- **ing. Milena MIGLIONICO**
- **ing. Giulia CARELLA**
- **ing. Tommaso MANCINI**
- **ing. Martino LAPENNA**
- **ing. Mariano MARSEGLIA**
- **ing. Federico ZINGARELLI**
- **ing. Dionisio STAFFIERI**

Responsabile commessa
ing. Danilo Pomponio

Pomponio Danilo
27.12.2023 16:50:38
GMT+01:00

TAVOLA	TITOLO	COMMESSA	TIPOLOGIA
C09	**Profili longitudinali e sezioni della viabilità di nuova realizzazione - Piazzola PI06 -**	**23062**	**D**
REVISIONE		CODICE ELABORATO	
00		**DW23062D-C09**	
		SOSTITUISCE	SOSTITUITO DA
		CODICE ELABORATO	CODICE ELABORATO
FOGLIO		NOME FILE	SCALA
6/6		**DW23062D-C09.dwg**	**Varie**

Tutte le informazioni tecniche contenute nel presente documento sono di proprieta' esclusiva della Studio Tecnico BFP S.r.l e non possono essere riprodotte, divulgate o comunque utilizzate senza la sua preventiva autorizzazione scritta. All technical information contained in this document is the exclusive property of Studio Tecnico BFP S.r.l. and may neither be used nor disclosed without its prior written consent. (art. 2575 c.c.)

REV	DATA	MODIFICA	DISEGNATO	CONTROLLATO	APPROVATO
00	26/08/2023	Emissione	Staffieri	Miglionico	Pomponio
01					
02					
03					
04					
05					

Disegno elaborato con sistema CAD. E' vietata la modifica manuale.

PLANIMETRIA DI INQUADRAMENTO

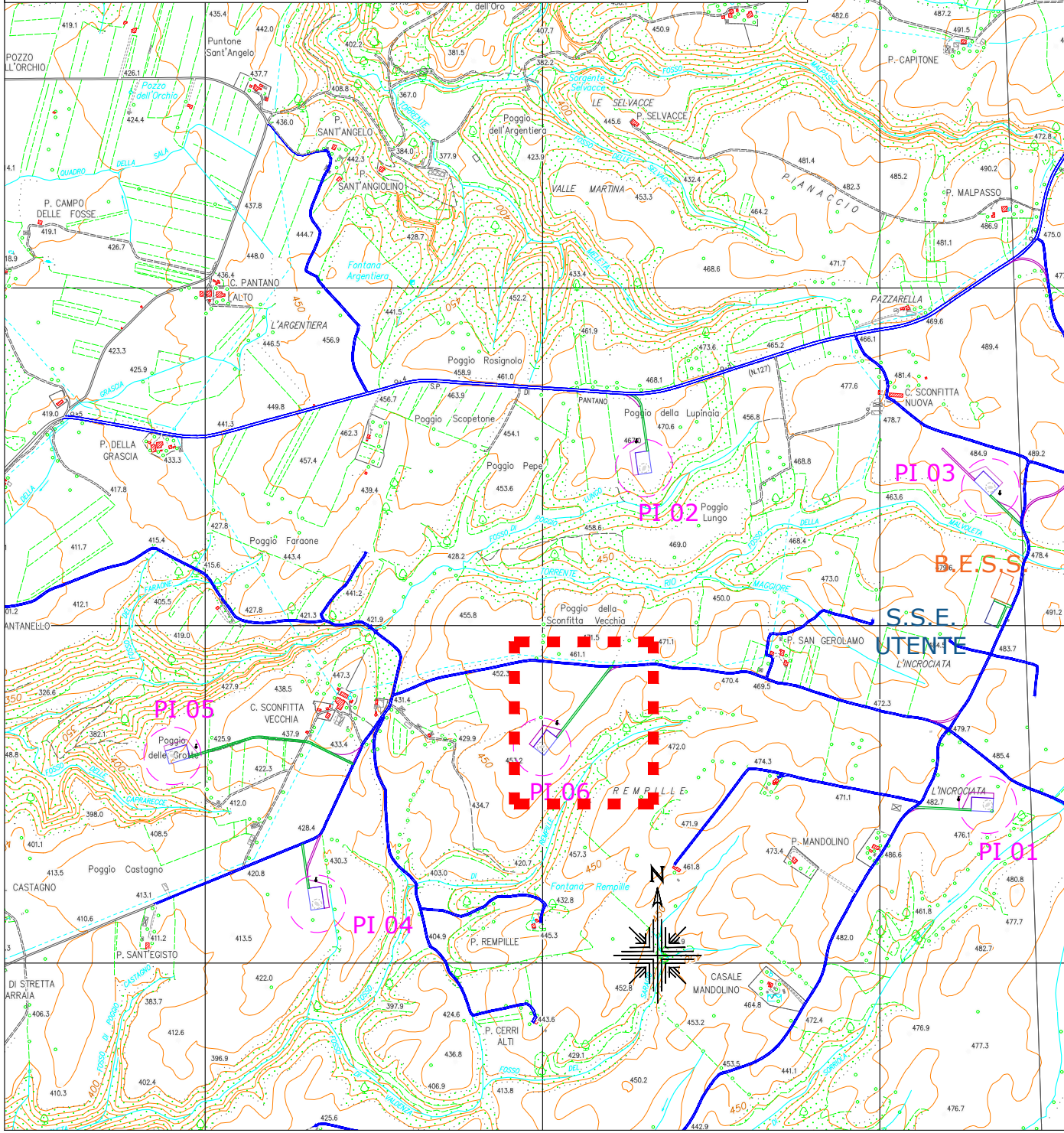
PI 01
PI 02
PI 03
PI 04
PI 05
PI 06
B.E.S.S.
S.S.E. UTENTE
R E M P I L L E
N
C. TRAETTO
P. CAPITONE
P. MALPASSO
PAZZARELLA
C. SCONFITTA NUOVA
L'INCROCIATA
P. SAN GEROLAMO
P. MANDOLINO
CASALE MANDOLINO
P. CERRI ALTI
P. REMPILLE
Fontana Rempille
Poggio Castagno
CASTAGNO
P. SANT'EGISTO
C. SCONFITTA VECCHIA
Poggio delle Grotte
Poggio della Sconfitta Vecchia
Poggio Faraone
Poggio Pepe
Poggio Lungo
Poggio della Lupinaia
PANTANO
Poggio Scopetone
Poggio Rosignolo
L'ARGENTIERA
C. PANTANO ALTO
P. DELLA GRASCIA
P. CAMPO DELLE FOSSE
POZZO DELL'ORCHIO
Puntone Sant'Angelo
P. SANT'ANGELO
P. SANT'ANGIOLINO
Poggio dell'Argentiera
Fontana Argentiera
LE SELVACCE
P. SELVACCE
VALLE MARTINA
PIANACCIO

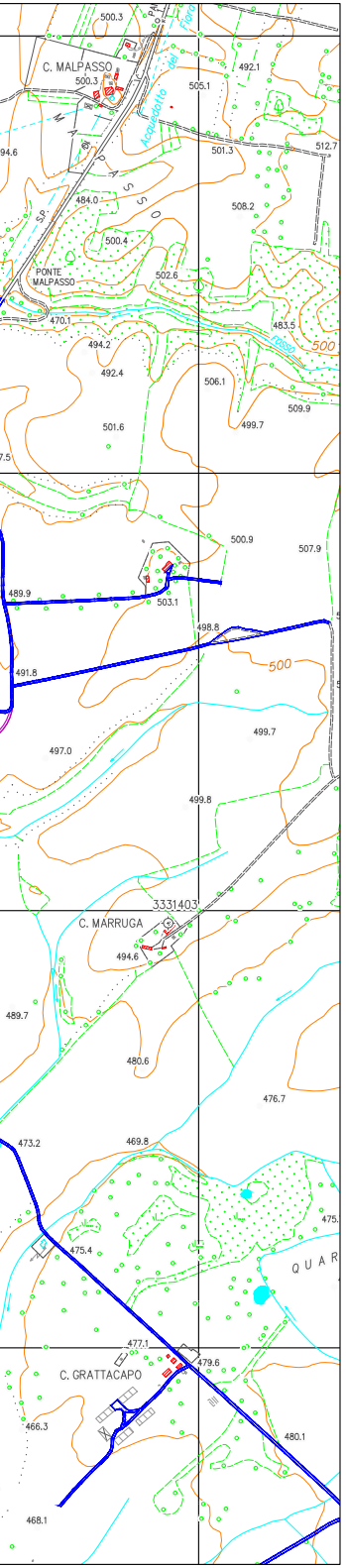
C. MALPASSO
500.3
492.1
505.1
Acquedotto
494.6
501.3
512.7
484.0
508.2
500.4
PONTE MALPASSO
502.6
470.1
483.5
494.2
500
492.4
506.1
509.9
501.6
499.7
500.9
507.9
489.9
503.1
498.8
491.8
500
499.7
497.0
499.8
3331403
C. MARRUGA
494.6
489.7
480.6
476.7
473.2
469.8
475.4
Q U A R
477.1
C. GRATTACAPO
479.6
466.3
480.1
468.1

Pendenza % Progetto: 0.501 % | -4.338 %

PROFILO STRADA ACC PI06

SCALA LUNGHEZZE 1 : 500
SCALA ALTEZZE 1 : 100

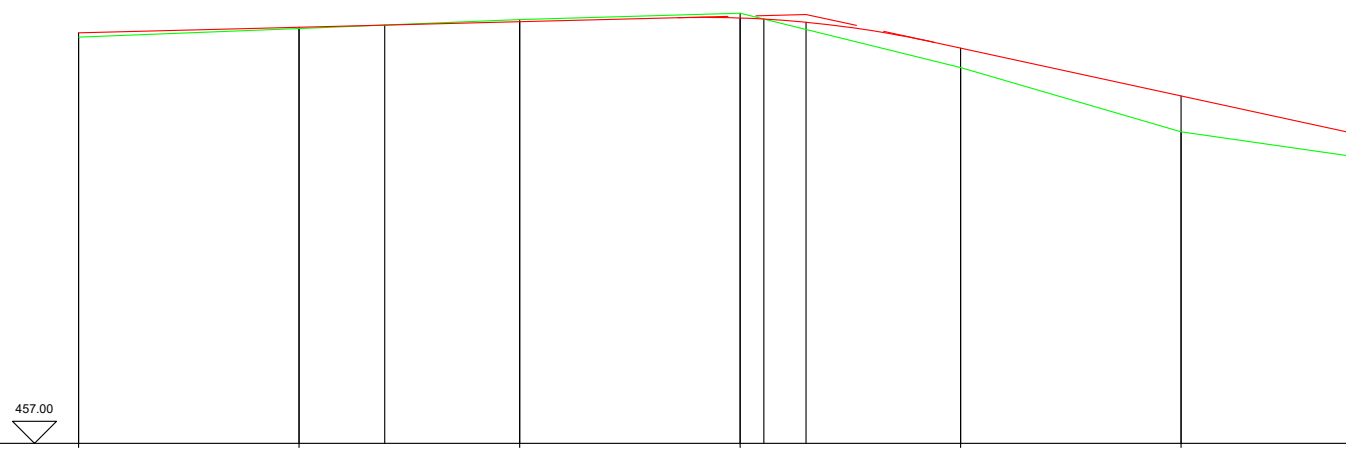

Sezioni	1	2	3	4	5	6	
Quote Terreno	466.207	466.401	466.606	466.750	465.518	464.060	
Quote di Progetto	466.307	466.432	466.557	466.641	465.960	464.875	
Distanze parziali Terreno		25.000	25.000	25.000	25.000	25.000	25.000
Distanze progressive Terreno	0.000	25.000	50.000	75.000	100.000	125.000	
Ettometriche					1		
Andamento planim.							Sv = 265.116


-3.062 %
7
8
9
10
11
12
463.345
462.816
462.681
462.525
461.926
461.642
463.791
462.706
461.819
461.053
460.288
459.825
25.000
25.000
25.000
25.000
15.116
150.000
175.000
200.000
225.000
250.000
265.116
2

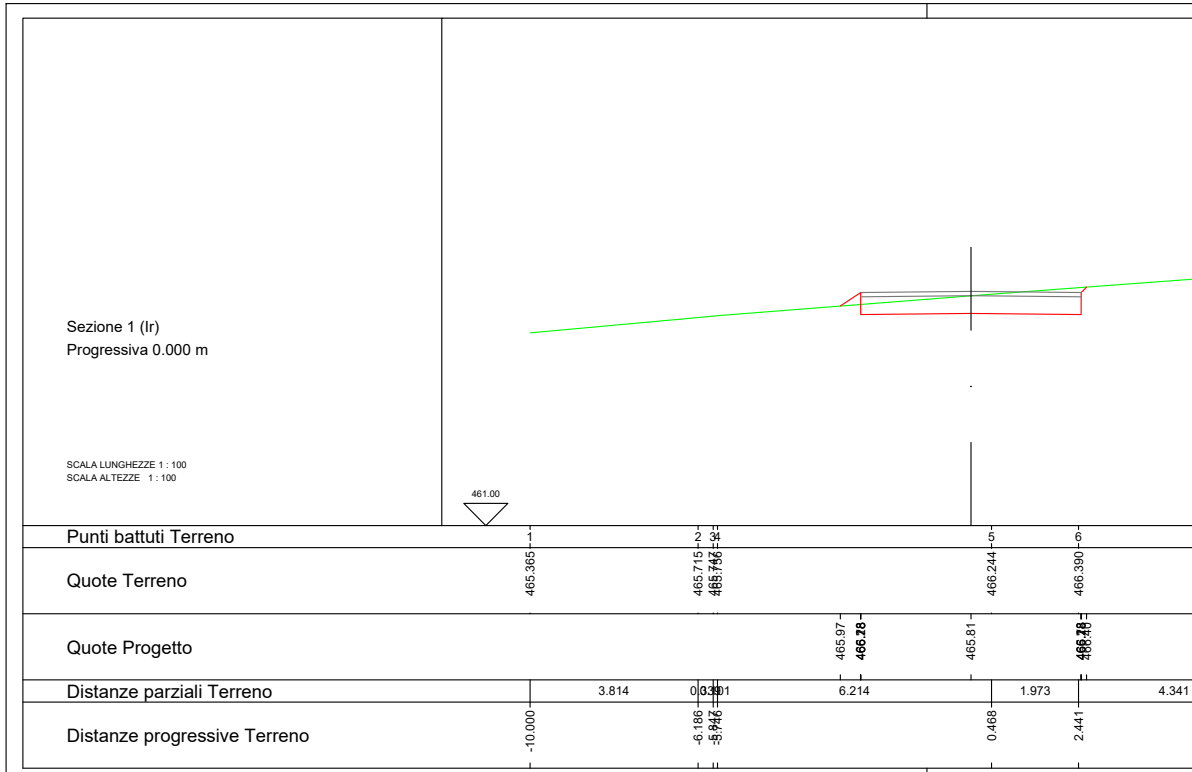
Sezione 1 (lr)
Progressiva 0.000 m

SCALA LUNGHEZZE 1 : 100
SCALA ALTEZZE 1 : 100

461.00
Punti battuti Terreno
1
2
3
4
5
6
Quote Terreno
465.365
465.715
466.244
466.390
Quote Progetto
465.97
465.81
Distanze parziali Terreno
3.814
6.214
1.973
4.341
Distanze progressive Terreno
-10.000
-6.186
0.468
2.441

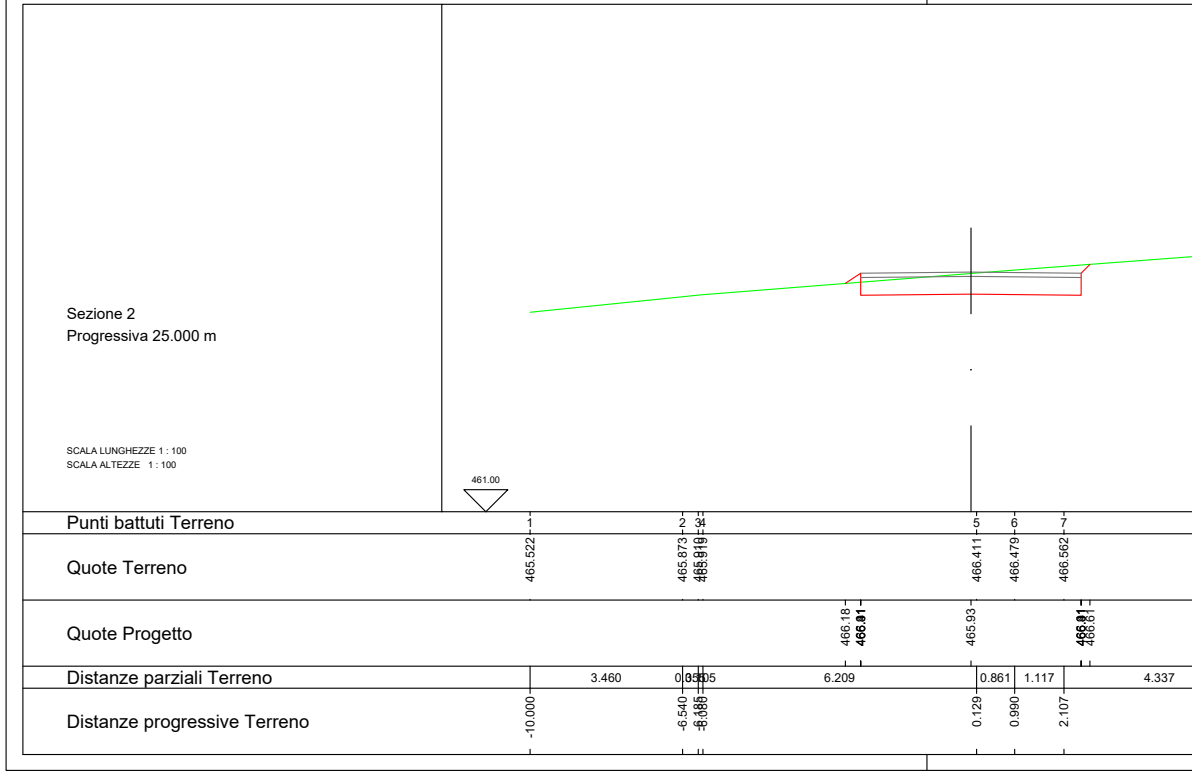
Sezione 2
Progressiva 25.000 m

SCALA LUNGHEZZE 1 : 100
SCALA ALTEZZE 1 : 100

461.00
Punti battuti Terreno
1
2
3
4
5
6
7
Quote Terreno
465.522
465.873
466.411
466.479
466.562
Quote Progetto
466.18
465.93
466.61
Distanze parziali Terreno
3.460
6.209
0.861
1.117
4.337
Distanze progressive Terreno
-10.000
-6.540
0.129
0.990
2.107


7
8
466.712
466.950
3.218
6.782
10.000

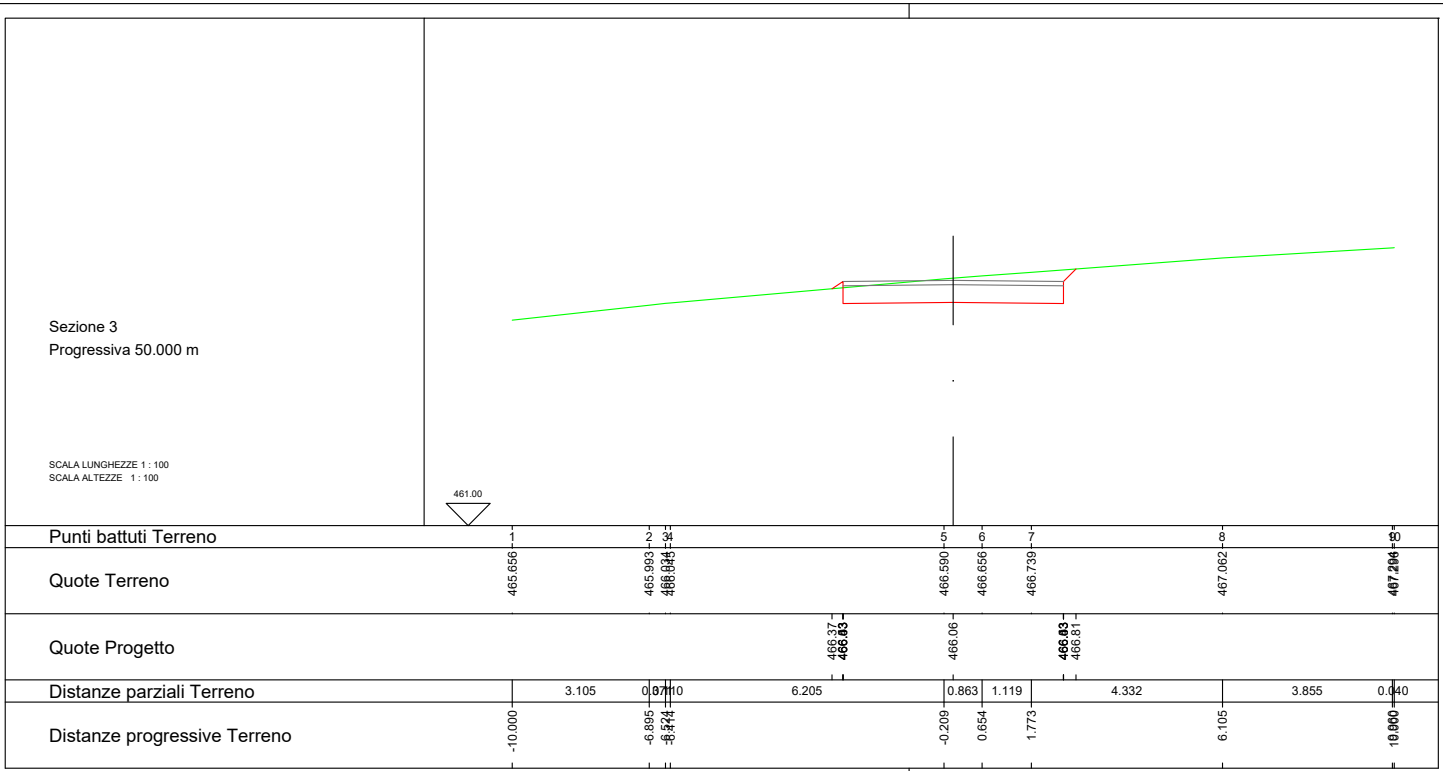
Sezione 3
Progressiva 50.000 m

SCALA LUNGHEZZE 1 : 100
SCALA ALTEZZE 1 : 100

461.00
Punti battuti Terreno
1
2
3
4
5
6
7
8
9
10
Quote Terreno
465.656
465.993
466.034
466.045
466.590
466.656
466.739
467.062
467.204
467.206
Quote Progetto
466.37
466.43
466.06
466.83
466.81
Distanze parziali Terreno
3.105
0.371
0.110
6.205
0.863
1.119
4.332
3.855
0.040
Distanze progressive Terreno
-10.000
-6.895
-6.524
-6.414
-0.209
0.654
1.773
6.105
9.960
10.000

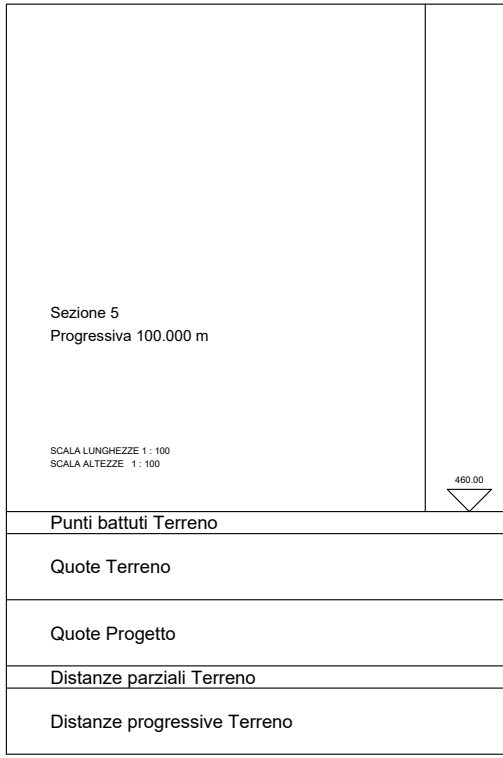
Sezione 5
Progressiva 100.000 m

SCALA LUNGHEZZE 1 : 100
SCALA ALTEZZE 1 : 100

460.00
Punti battuti Terreno
Quote Terreno
Quote Progetto
Distanze parziali Terreno
Distanze progressive Terreno

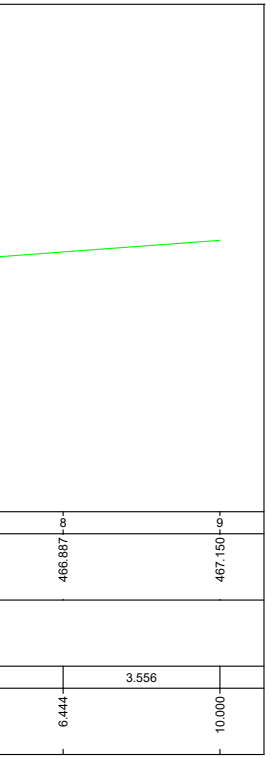
8
9
466.887
467.150
3.556
6.444
10.000

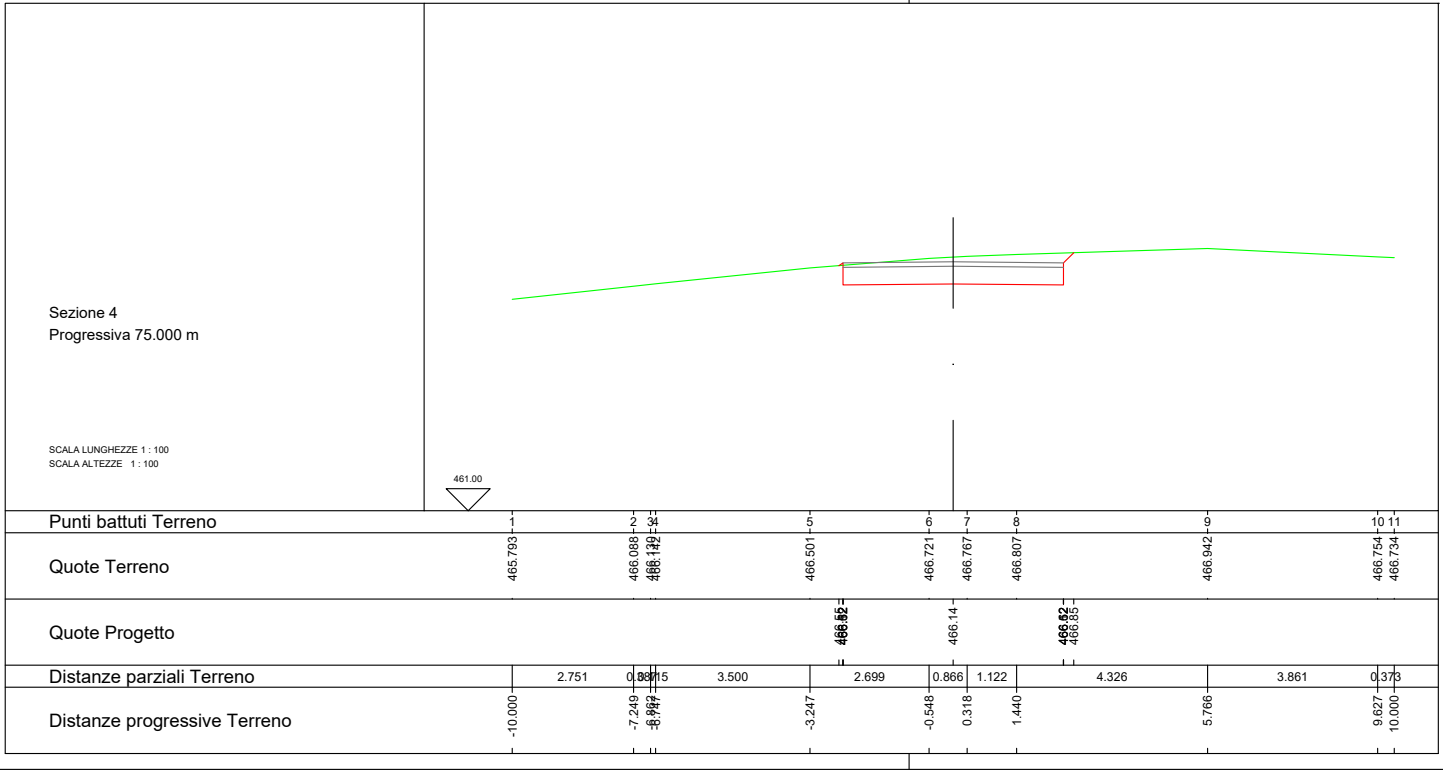
Sezione 4
Progressiva 75.000 m

SCALA LUNGHEZZE 1 : 100
SCALA ALTEZZE 1 : 100

461.00
Punti battuti Terreno
1
2
3
4
5
6
7
8
9
10
11
Quote Terreno
465.793
466.088
466.139
466.142
466.501
466.721
466.767
466.807
466.942
466.754
466.734
Quote Progetto
466.55
466.52
466.14
466.52
466.85
Distanze parziali Terreno
2.751
0.387
0.115
3.500
2.699
0.866
1.122
4.326
3.861
0.373
Distanze progressive Terreno
-10.000
-7.249
-6.862
-6.747
-3.247
-0.548
0.318
1.440
5.766
9.627
10.000

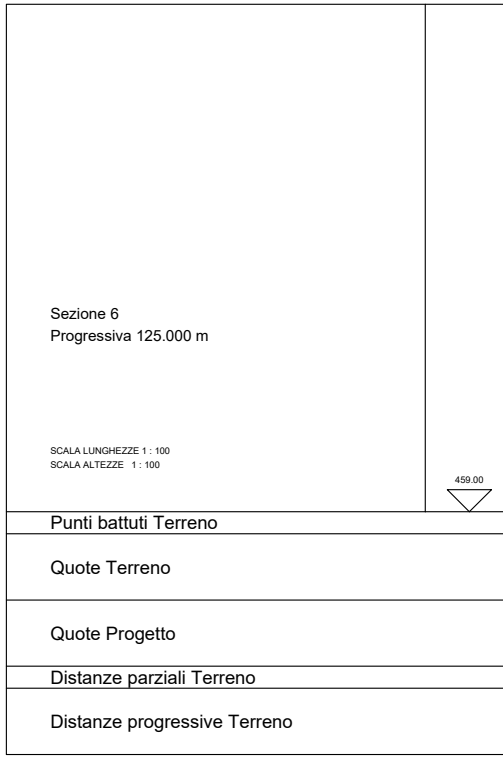
Sezione 6
Progressiva 125.000 m

SCALA LUNGHEZZE 1 : 100
SCALA ALTEZZE 1 : 100

459.00
Punti battuti Terreno
Quote Terreno
Quote Progetto
Distanze parziali Terreno
Distanze progressive Terreno

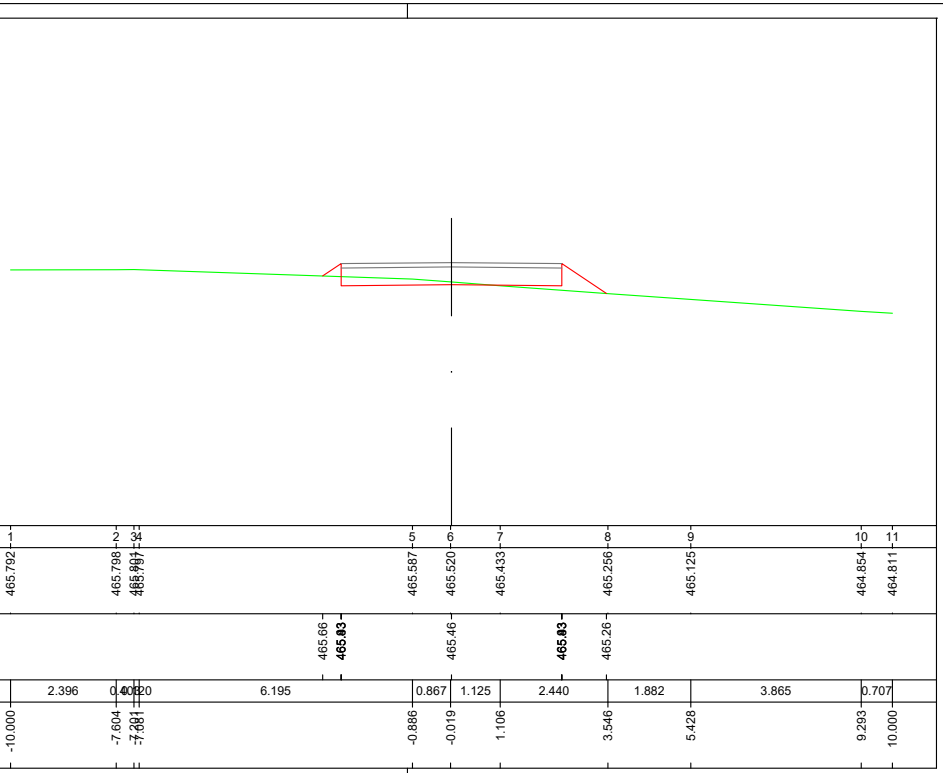
1
2
34
5
6
7
8
9
10
11
465.792
465.798
465.797
465.587
465.520
465.433
465.256
465.125
464.854
464.811
465.66
465.46
465.26
2.396
6.195
0.867
1.125
2.440
1.882
3.865
0.707
-10.000
-7.604
-0.886
-0.019
1.106
3.546
5.428
9.293
10.000

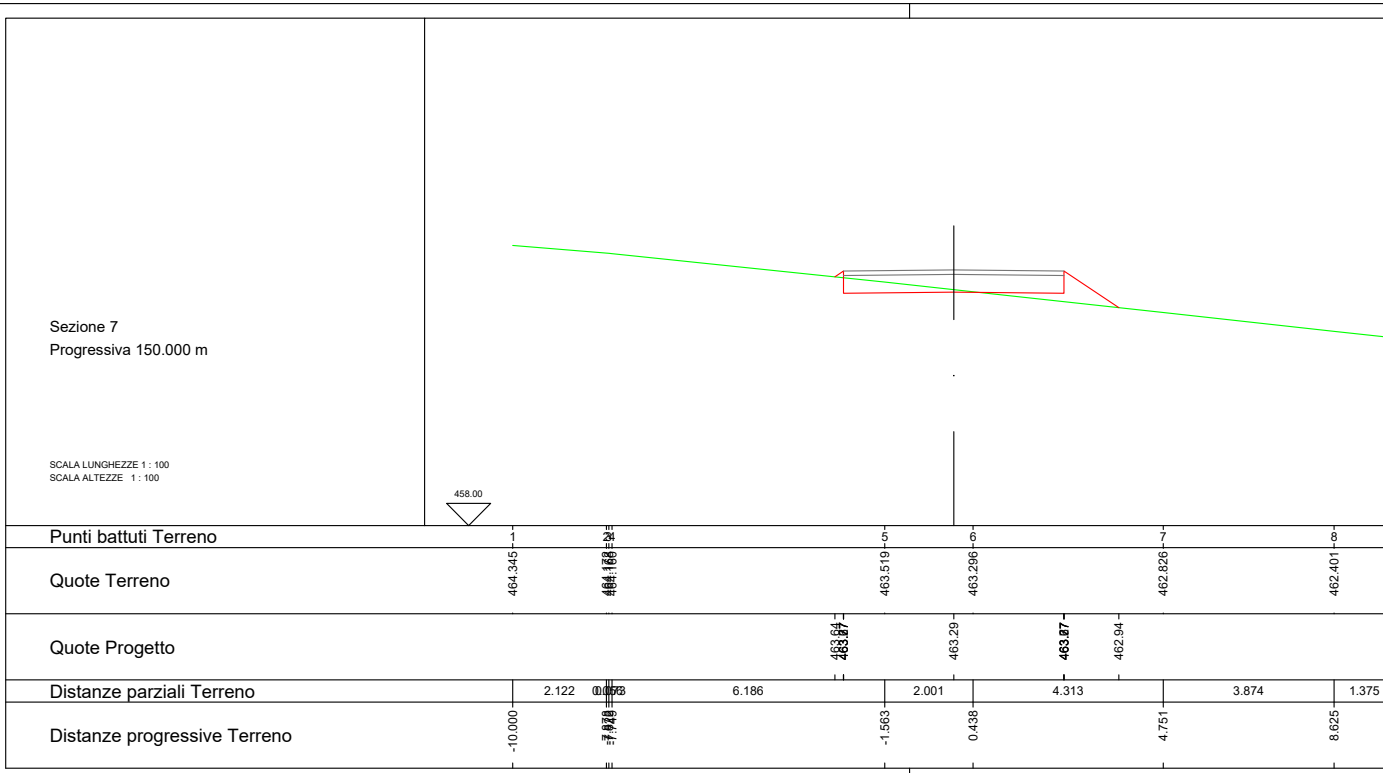

Sezione 7
Progressiva 150.000 m

SCALA LUNGHEZZE 1 : 100
SCALA ALTEZZE 1 : 100

458.00
Punti battuti Terreno
Quote Terreno
Quote Progetto
Distanze parziali Terreno
Distanze progressive Terreno
1
5
6
7
8
464.345
463.519
463.296
462.826
462.401
463.29
462.94
2.122
6.186
2.001
4.313
3.874
1.375
-10.000
-1.563
0.438
4.751
8.625

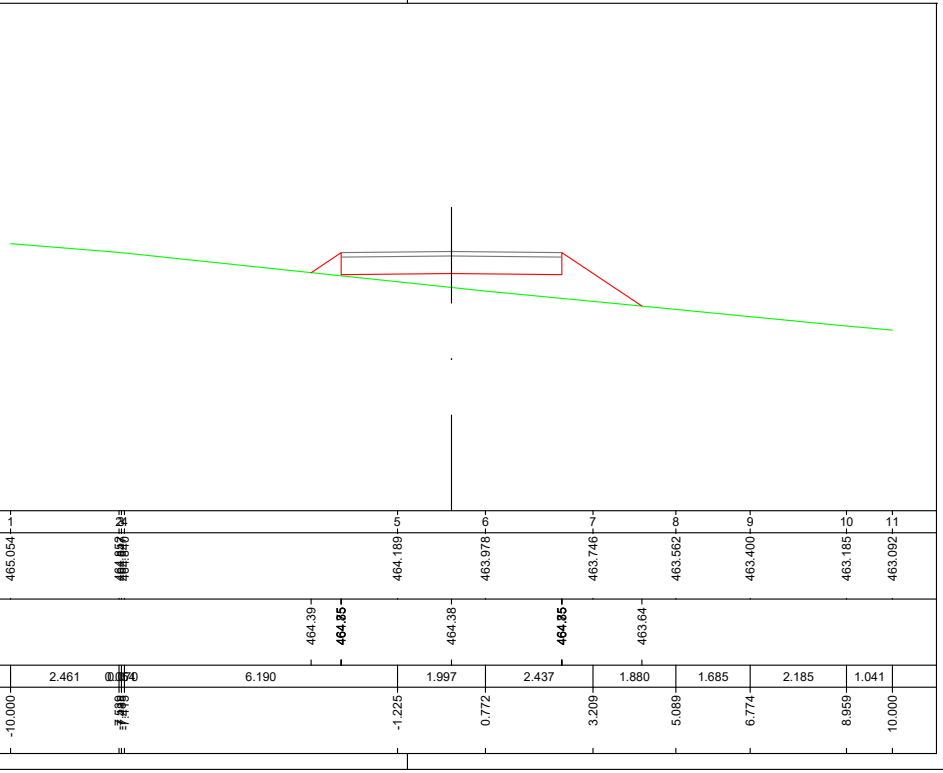
1
5
6
7
8
9
10
11
465.054
464.189
463.978
463.746
463.562
463.400
463.185
463.092
464.39
464.38
463.64
2.461
6.190
1.997
2.437
1.880
1.685
2.185
1.041
-10.000
-1.225
0.772
3.209
5.089
6.774
8.959
10.000

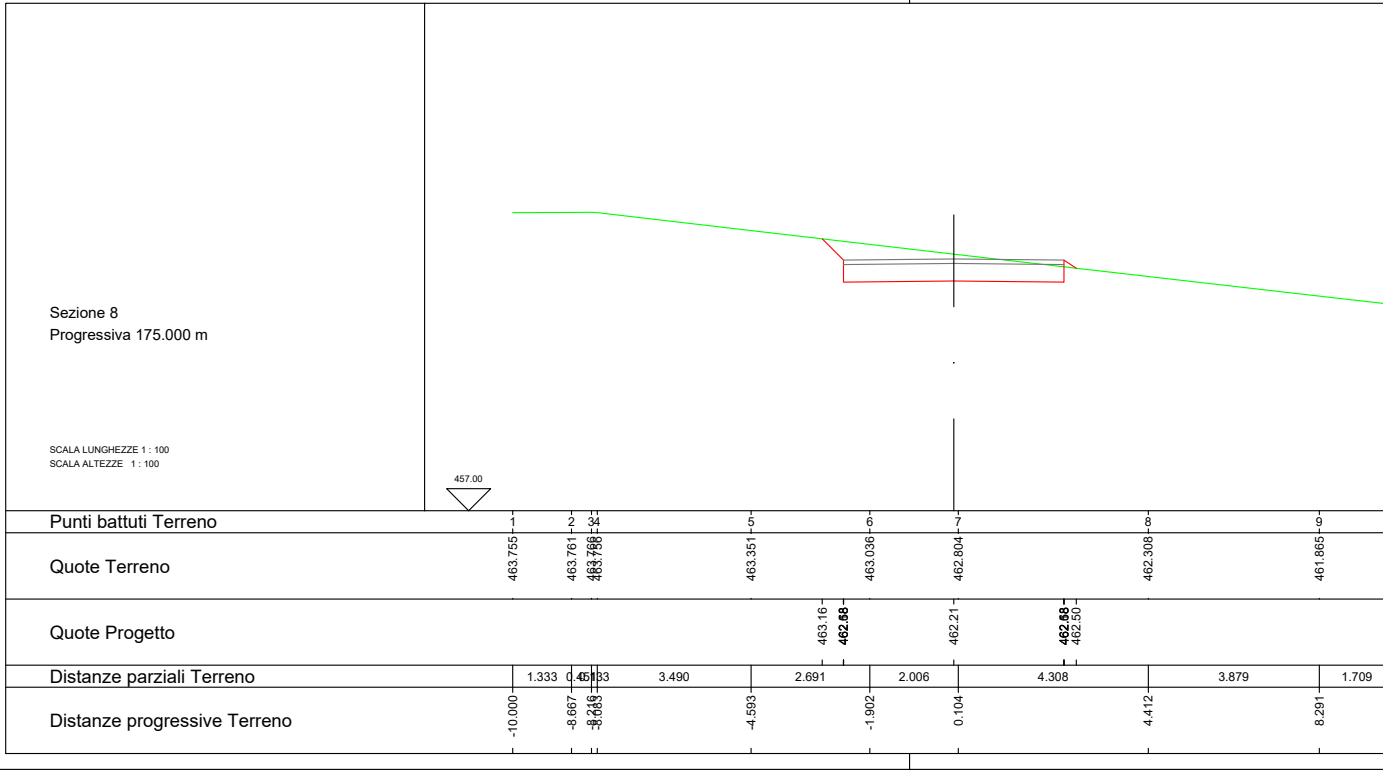

Sezione 8
Progressiva 175.000 m

SCALA LUNGHEZZE 1 : 100
SCALA ALTEZZE 1 : 100

457.00
Punti battuti Terreno
Quote Terreno
Quote Progetto
Distanze parziali Terreno
Distanze progressive Terreno
1
2
34
5
6
7
8
9
463.755
463.761
463.756
463.351
463.036
462.804
462.308
461.865
463.16
462.21
462.50
1.333
3.490
2.691
2.006
4.308
3.879
1.709
-10.000
-8.667
-8.083
-4.593
-1.902
0.104
4.412
8.291

9	
462.250	
10.000	

Sezione 9
Progressiva 200.000 m

SCALA LUNGHEZZE 1 : 100
SCALA ALTEZZE 1 : 100

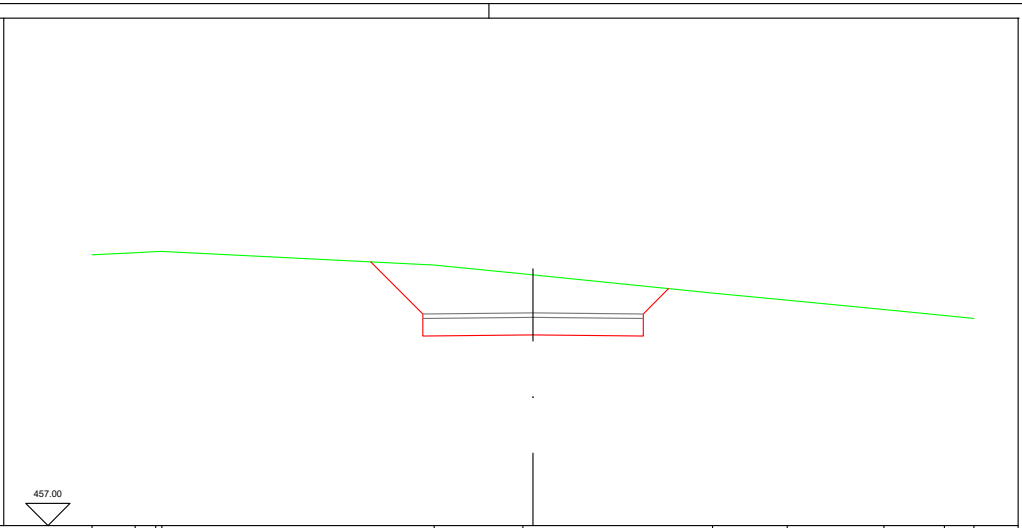

Punti battuti Terreno	Quote Terreno	Distanze progressive Terreno
1	463.134	-10.000
2	463.183	-9.021
3	463.210	-8.555
4	463.211	-8.417
5	462.901	-2.240
6	462.704	-0.230
7	462.267	4.074
8	462.108	5.765
9	461.894	7.957
10	461.761	9.330
11	461.694	10.000

Quote Progetto: 462.97 461.89 461.32 461.89 462.37

Distanze parziali Terreno: 0.9790.46638 6.177 2.010 4.304 1.691 2.192 1.373 0.670

Sezione 11
Progressiva 250.000 m

SCALA LUNGHEZZE 1 : 100
SCALA ALTEZZE 1 : 100

455.00

Punti battuti Terreno

Quote Terreno

Quote Progetto

Distanze parziali Terreno

Distanze progressive Terreno

10	
461.668	
10.000	

Sezione 10
Progressiva 225.000 m

SCALA LUNGHEZZE 1 : 100
SCALA ALTEZZE 1 : 100

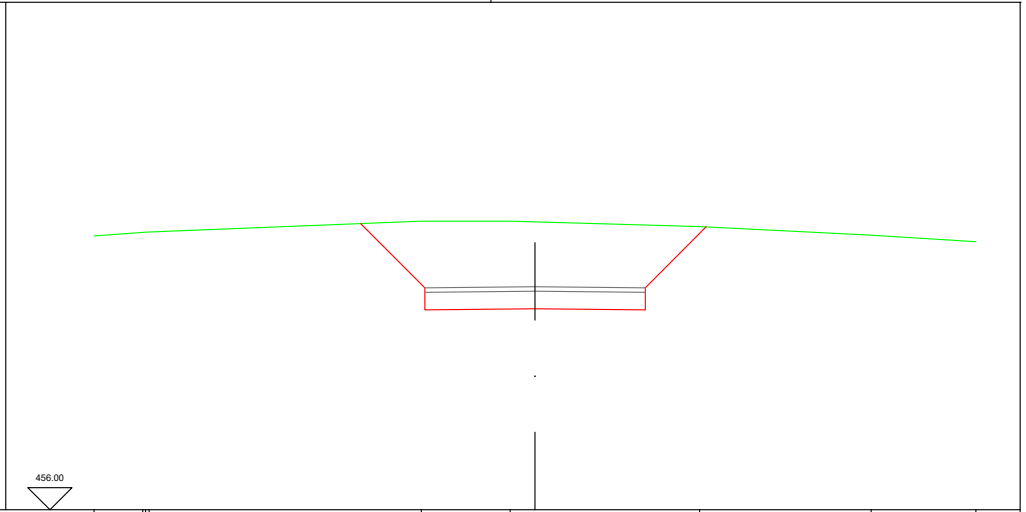

Punti battuti Terreno	Quote Terreno	Distanze progressive Terreno
1	462.206	-10.000
234	[illegible]	[illegible]
5	462.538	-2.579
6	462.541	-0.563
7	462.419	3.735
8	462.223	7.624
9	462.074	10.000

Quote Progetto: 462.48 460.93 460.55 460.93 462.41

Distanze parziali Terreno: 1.107[illegible] 6.171 2.016 4.298 3.889 2.376

Sezione 12 (Fr)
Progressiva 265.116 m

SCALA LUNGHEZZE 1 : 100
SCALA ALTEZZE 1 : 100

455.00

Punti battuti Terreno

Quote Terreno

Quote Progetto

Distanze parziali Terreno

Distanze progressive Terreno

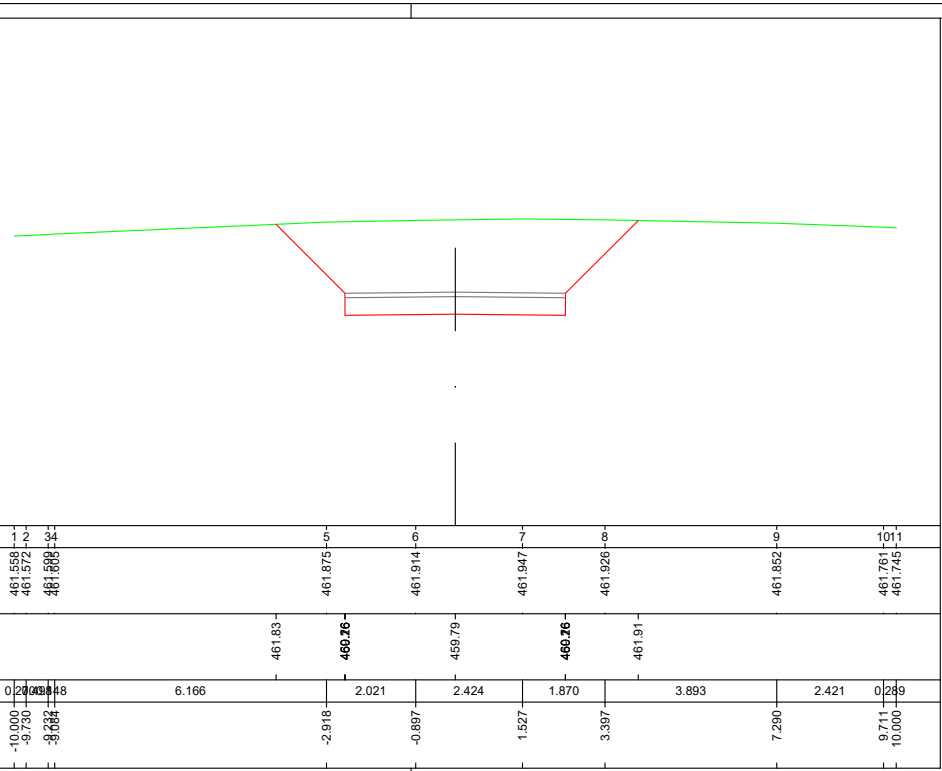
1 2 34 5 6 7 8 9 1011
461.558 461.572 461.599 461.605 461.875 461.914 461.947 461.926 461.852 461.761 461.745
461.83 460.26 459.79 460.26 461.91
0.270 0.498 0.148 6.166 2.021 2.424 1.870 3.893 2.421 0.289
-10.000 -9.730 -9.232 -9.084 -2.918 -0.897 1.527 3.397 7.290 9.711 10.000

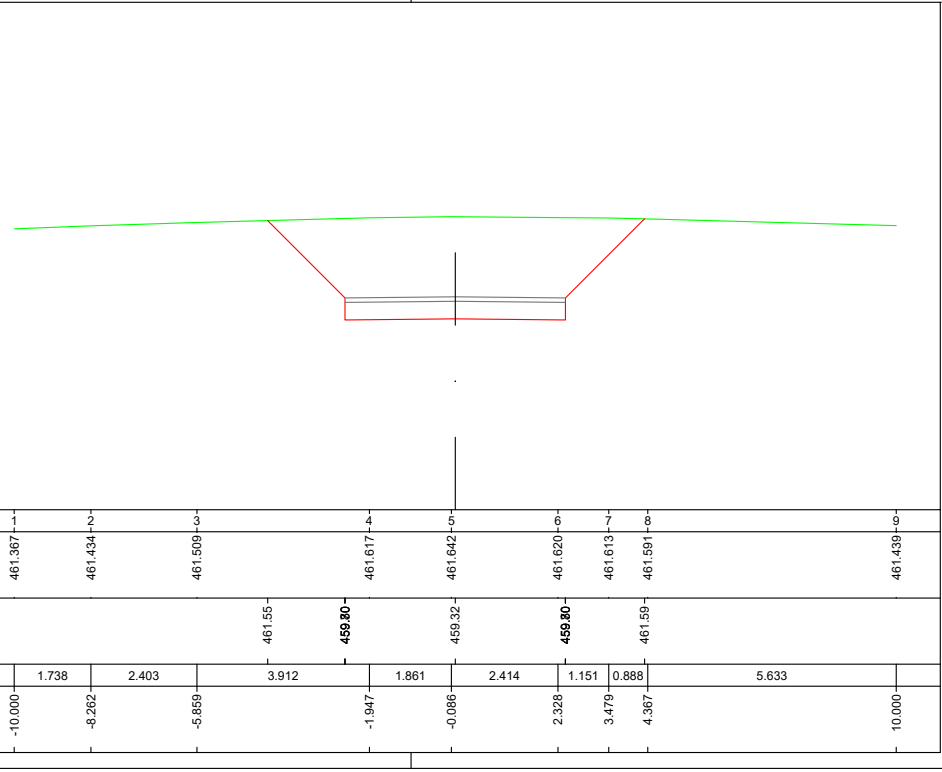
1 2 3 4 5 6 7 8 9
461.367 461.434 461.509 461.617 461.642 461.620 461.613 461.591 461.439
461.55 459.80 459.32 459.80 461.59
1.738 2.403 3.912 1.861 2.414 1.151 0.888 5.633
-10.000 -8.262 -5.859 -1.947 -0.086 2.328 3.479 4.367 10.000