Firmato digitalmente da LODI RIZZINI LORENZO
C=IT

COMUNE DI TUSCANIA (VT)

IMPIANTO AGRIVOLTAICO (29,44 MWp INSTALLATI - 26,00 MW IN IMMISSIONE)

LOCALITÀ "CASALINO"

PROCEDURA AUTORIZZATIVA

PROGETTO DEFINITIVO

PIANO DI MONITORAGGIO AMBIENTALE

Progetto	Codice impianto	Tipo elaborato
028TUS	028TUS	RELAZIONE

IDENTIFICAZIONE ELABORATO

LIVELLO PRG	COD RINTR..	FOGLIO N.	TOT. FOGLI	NOME FILE	LAYOUT	ARCHIVIO	SCALA	ELABORATO
PD	202203131	1	-	SW2305-028TUS-CAD-01-R01.dwg	REL22	SW2305-028TUS-CAD-01-R01	-	REL22

REVISIONI

REV	DATA	NOTE	REDATTO	AUTORIZZATO
01	DIC 2023	Progetto definitivo per autorizzazioni	GD	LLR

PROGETTAZIONE

ING. GIOVANNI D'ORAZIO
ORD. ING. FROSINONE N. A1027

ORDINE DEGLI INGEGNERI DELLA PROVINCIA DI FROSINONE
Dott. Ing. Giovanni D'Orazio
Sez. A - n. 1027
Settori: civile ed ambientale, industriale, dell'informazione

Giovanni D'Orazio
21.12.2023 19:32:51
GMT+01:00

AUTORIZZAZIONI

RICHIEDENTE

Renera

SWE IT 11 SRL
Piazza Borromeo 14
20123 MILANO
sweit11srl@legalmail.it
CF - P.IVA: 12537070968

Il presente disegno è di proprietà Renera Energy Italia Srl. Non è consentito riprodurlo o comunque utilizzarlo senza autorizzazione scritta di Renera Energy Italia Srl

COMUNE DI TUSCANIA (VT)

IMPIANTO AGRIVOLTAICO TUSCANIA

POTENZA IMPIANTO- 29.439,80 KWP

POTENZA RICHIESTA IN IMMISSIONE: 26.000,00 KW

COMUNE DI TUSCANIA (VT)

PIANO DI MONITORAGGIO AMBIENTALE

DICEMBRE 2023

Ing. Giovanni D'Orazio

ALLEGATI:

ELABORATO

REL22

Sommario

1. INTRODUZIONE 4

2. SCOPO DEL LAVORO E APPROCCIO METODOLOGICO 5

3. UBICAZIONE DELL'IMPIANTO 6

4. COMPATIBILITÀ CON LE LINEE GUIDA PER IMPIANTI AGRIVOLTAICI – MASE 9

5. OBIETTIVI GENERALI E REQUISITI DEL PMA 20

5.1 FASI DELLA REDAZIONE DEL PMA 20
5.2 IDENTIFICAZIONE DELLE COMPONENTI 20
5.3 MODALITÀ TEMPORALE DI ESPLETAMENTO DELLE ATTIVITÀ 21

6. ATMOSFERA 22

6.1 CRITERI METODOLOGICI ADOTTATI 22
6.2 IDENTIFICAZIONE DEGLI IMPATTI DA MONITORARE 24

7. SUOLO 27

7.1 ASPETTI METODOLOGICI 27
7.2 DEFINIZIONI 29

8. CAMPIONAMENTO 31

8.1 LOCALIZZAZIONE E NUMERO DI CAMPIONAMENTO. 32
8.2 NUMERO DI CAMPIONAMENTI. 33
8.3 RIPARTIZIONE DEI CAMPIONI ELEMENTARI. 33
8.4 PROFONDITÀ DI PRELEVAMENTO 33
8.5 EPOCA DI CAMPIONAMENTO 35
8.6 VERBALE DI CAMPIONAMENTO 35
8.7 ANALISI E STATO DEL TERRENO 35
8.8 ANALISI FISICO-CHIMICHE 36
8.9 ANALISI MICROBIOLOGICHE 37

9. ASPETTI METODOLOGICI RELATIVI ALLE ZONE CLIMATICHE - VEGETAZIONE – FLORA - FAUNA 40

9.1 ZONE CLIMATICHE 40
9.2 VEGETAZIONE, CONSIDERAZIONI IN RELAZIONE ALL'INTERVENTO 41
9.3 DEFINIZIONE DEGLI INDICATORI E DEI PARAMETRI DEL MONITORAGGIO 41

10. RUMORE 43

10.1 CRITERI METODOLOGICI ADOTTATI 44
10.2 DEFINIZIONE DEGLI INDICATORI E DEI PARAMETRI DEL MONITORAGGIO 45
10.3 PARAMETRI ACUSTICI 45
10.4 PARAMETRI METEOROLOGICI 46
10.5 PARAMETRI DI INQUADRAMENTO TERRITORIALE 47
10.6 IDENTIFICAZIONE DEI PUNTI DI MONITORAGGIO 49

11. VIBRAZIONI 50

11.1 CRITERI METODOLOGICI ADOTTATI 50
11.2 IDENTIFICAZIONE DEGLI IMPATTI DA MONITORARE 51
11.3 DEFINIZIONE DEGLI INDICATORI E DEI PARAMETRI DEL MONITORAGGIO 51
11.4 IDENTIFICAZIONE DEI PUNTI DI MONITORAGGIO 54

12. CONCLUSIONI 55

1. INTRODUZIONE

Il presente elaborato costituisce il Piano di Monitoraggio Ambientale a corredo dello Studio di Impatto Ambientale del progetto di un parco agrivoltaico della potenza di **29,44** MWp (**26,00** MW in immissione) denominato "**IMPIANTO AGRIVOLTACO TUSCANIA**" che la società **SWE IT 11 SRL** intende realizzare nel Comune di **Tuscania (VT)** in località **Casalino**.

L'impianto sarà realizzato in zona agricola da PRG, su un'area disponibile di superficie pari a **43,00 ha** e utilizzerà un'area effettiva di **38,00 ha** (area interna alla recinzione). L'area attualmente è coltivata a foraggere autunno - vernine, intervallata da cicli a cereali (frumento, avena, ecc.).

Dal punto di vista elettrico l'impianto sarà costituito da un unico lotto, collegato elettricamente alla rete del distributore in alta tensione (AT). La linea elettrica di connessione in **terna da 630 mmq in alluminio** sarà esercita in alta tensione, a 36 kV, e si svilupperà tra le cabine di consegna, da realizzare, e sul futuro ampliamento della Stazione Elettrica (SE) a 380/150/36 kV della RTN denominata "Tuscania", con cavidotto interamente interrato.

Le tre terne costituenti il cavidotto saranno allocate entro un unico scavo della lunghezza di **4.890** m circa, da realizzare quasi esclusivamente in banchina lungo strade provinciali.

2. SCOPO DEL LAVORO E APPROCCIO METODOLOGICO

Con il presente lavoro saranno fornite tutte le informazioni necessarie relative alle varie fasi del cantiere in modo tale da potere determinare le possibili interazioni sull'ambiente derivanti dagli interventi in progetto ed il loro conseguente impatto.

Sono stati definiti due scenari o stati di riferimento ai quali riferirsi per la valutazione:

- scenario *ante – operam* (o stato di fatto), rappresentativo della situazione attuale delle componenti ambientali, economiche e sociali;
- scenario *post – operam* (o stato futuro), rappresentativo della situazione delle componenti ambientali, economiche e sociali dopo la realizzazione degli interventi in progetto.

3. UBICAZIONE DELL'IMPIANTO

L'impianto agrivoltaico in progetto è ubicato nel comune di Tuscania (VT) Località Casalino e insisterà sui mappali di seguito elencati:

Foglio 108 Particelle 11 - 15 – 176 – 190

L'estensione complessiva dell'area a disposizione è pari a 43,00 ha.

Le coordinate del baricentro dell'impianto sono:

Latitudine: 42°21'4.71"N

Longitudine: 11°47'55.82"E

La quota sul livello del mare è di circa 170 m.

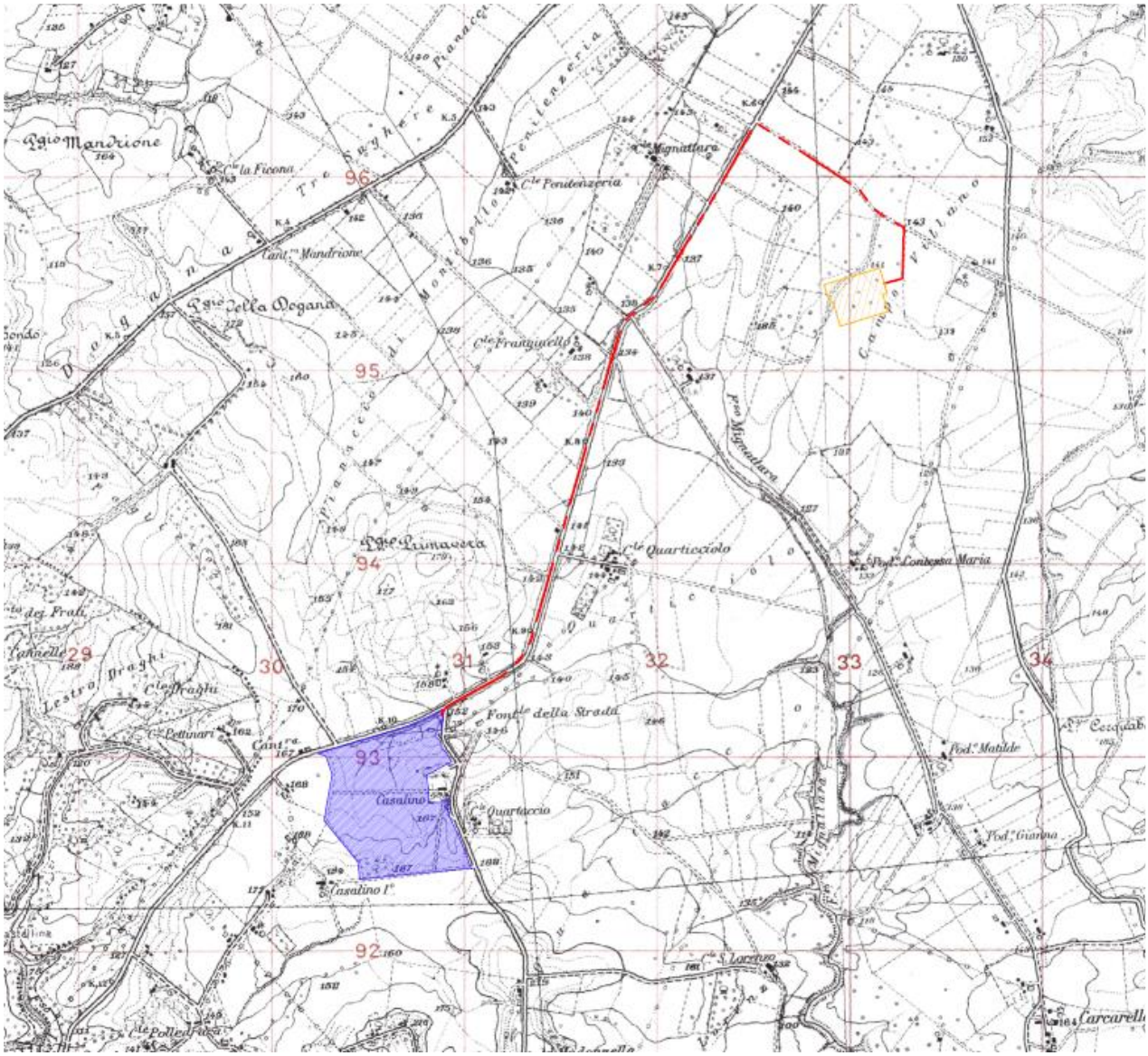

INQUADRAMENTO SU IGM 1:25.000

La **Superficie totale (St)** all'interno della recinzione è pari a: 38,00 ha, il **Superficie a disposizione (Sr)** è 43,00 ha.

Le strutture di supporto dei moduli sono di tipo ad inseguimento mono-assiale. I moduli fotovoltaici sono disposti secondo una distribuzione a 2x26 moduli o 2x13 moduli.

Sono infisse nel terreno senza l'utilizzo di opere in calcestruzzo.

L'altezza minima da terra è pari a circa 0,63 m, l'altezza massima 4,60 m.

Ogni tracker 2x26 ha una superficie totale di 165,12 mq e captante di 161,53 mq.

Ogni tracker 2x13 ha una superficie totale di 82,56 mq e captante di 80,77 mq.

Le aree che non saranno occupate dall'impianto permarranno nello stato attuale.

L'area in esame, riportata nella figura seguente, è agricola (area prativa).

INQUADRAMENTO DEL TERRITORIO (ORTOFOTO)

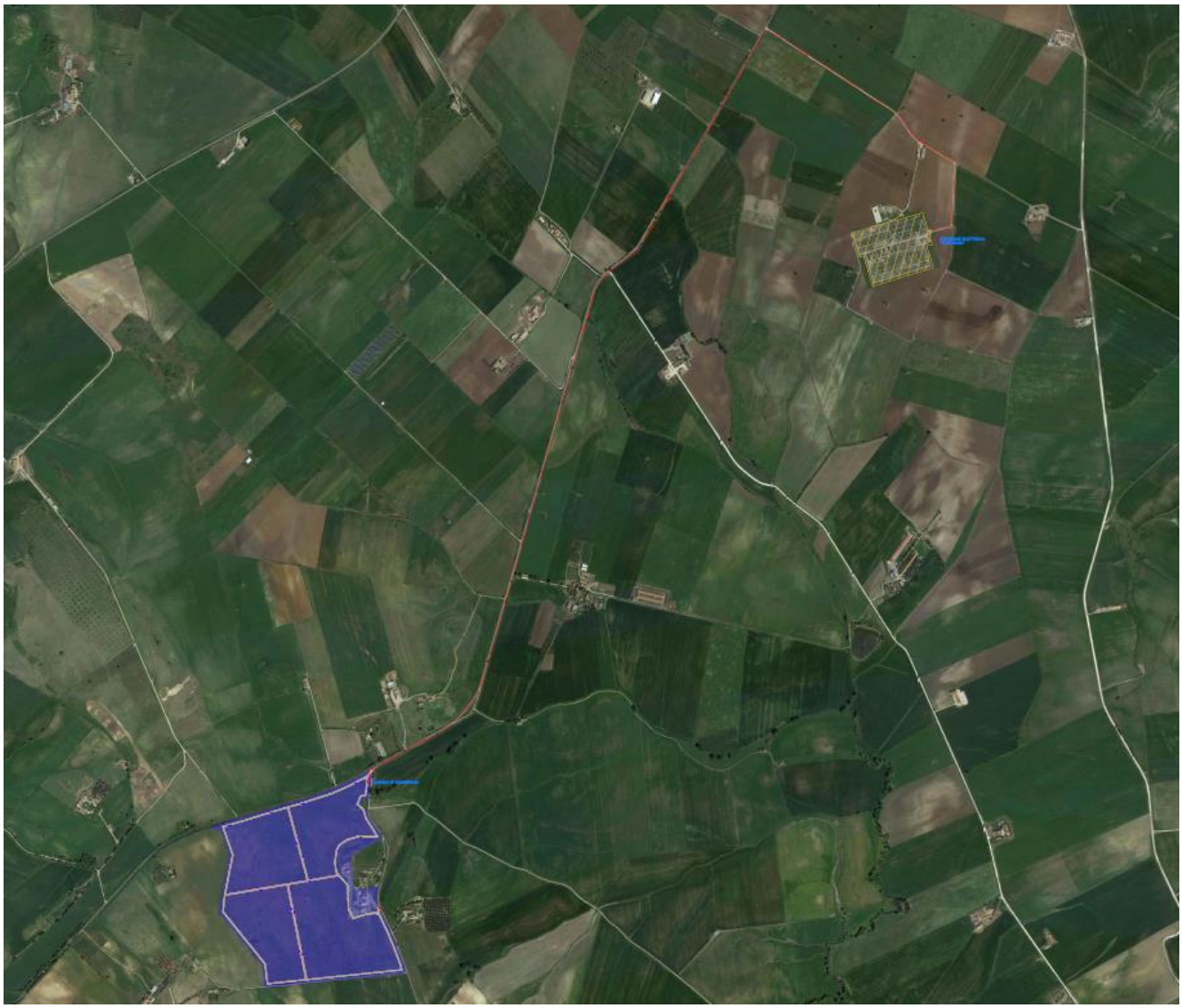

Figura 1 Inquadramento territoriale su ortofoto

VIABILITÀ

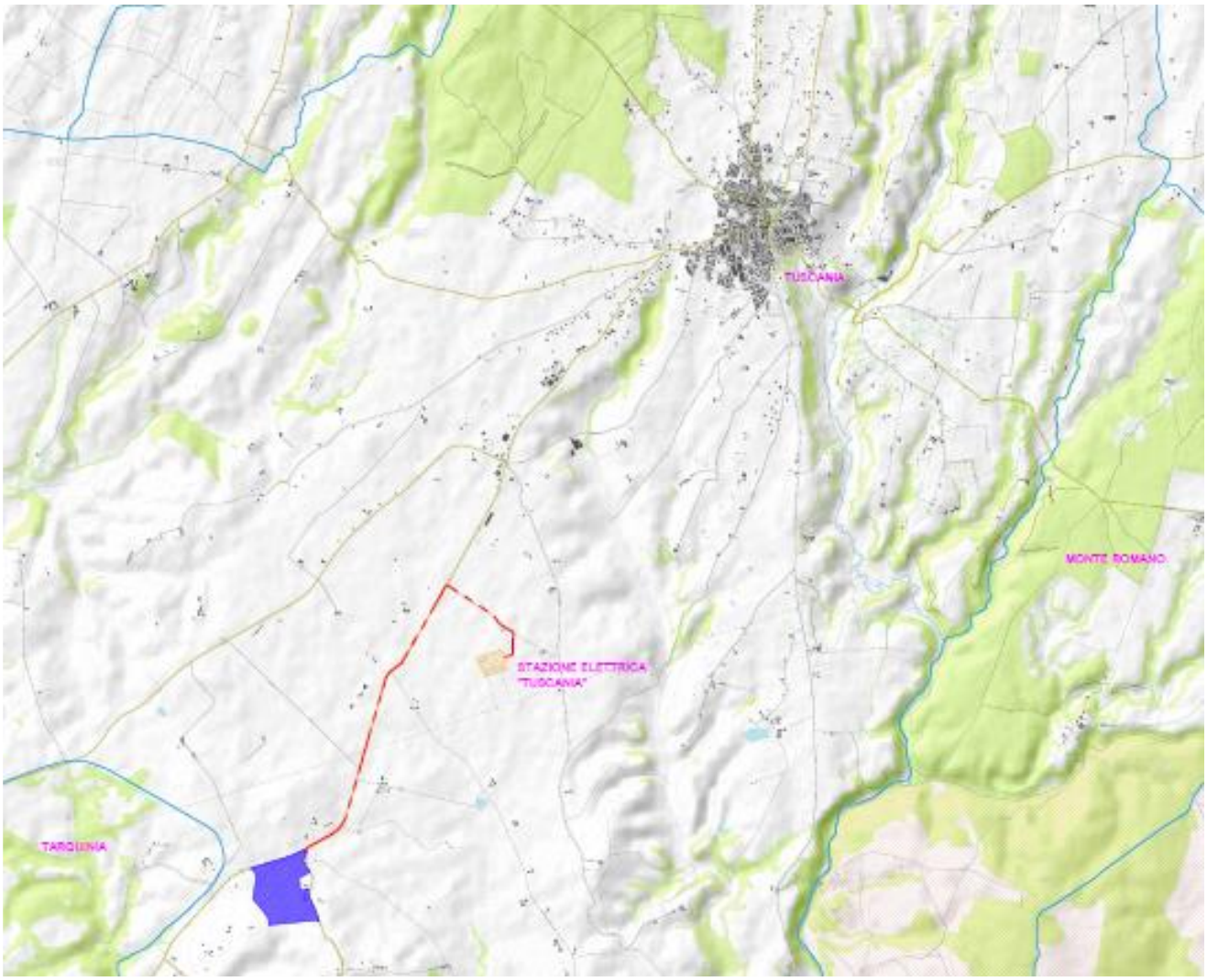

Figura 2 Inquadramento territoriale su carta stradale

4. COMPATIBILITÀ CON LE LINEE GUIDA PER IMPIANTI AGRIVOLTAICI – MASE

Le Linee Guida emanate dal MASE nel giugno 2022 definiscono le seguenti caratteristiche e requisiti degli impianti agrivoltaici:

REQUISITO A: Il sistema è progettato e realizzato in modo da adottare una configurazione spaziale ed opportune scelte tecnologiche, tali da consentire l'integrazione fra attività agricola e produzione elettrica e valorizzare il potenziale produttivo di entrambi i sottosistemi;

REQUISITO B: Il sistema agrivoltaico è esercito, nel corso della vita tecnica, in maniera da garantire la produzione sinergica di energia elettrica e prodotti agricoli e non compromettere la continuità dell'attività agricola e pastorale;

REQUISITO C: L'impianto agrivoltaico adotta soluzioni integrate innovative con moduli elevati da terra, volte a ottimizzare le prestazioni del sistema agrivoltaico sia in termini energetici che agricoli;
REQUISITO D: Il sistema agrivoltaico è dotato di un sistema di monitoraggio che consenta di verificare l'impatto sulle colture, il risparmio idrico, la produttività agricola per le diverse tipologie di colture e la continuità delle attività delle aziende agricole interessate;
REQUISITO E: Il sistema agrivoltaico è dotato di un sistema di monitoraggio che, oltre a rispettare il requisito D, consenta di verificare il recupero della fertilità del suolo, il microclima, la resilienza ai cambiamenti climatici.
Si ritiene dunque che:
Il rispetto dei requisiti A, B è necessario per definire un impianto fotovoltaico realizzato in area agricola come "agrivoltaico". Per tali impianti dovrebbe inoltre previsto il rispetto del requisito D.2.
Il rispetto dei requisiti A, B, C e D è necessario per soddisfare la definizione di "impianto agrivoltaico avanzato" e, in conformità a quanto stabilito dall'articolo 65, comma 1-quater e 1-quinquies, del decreto-legge 24 gennaio 2012, n. 1, classificare l'impianto come meritevole dell'accesso agli incentivi statali a valere sulle tariffe elettriche.
Il rispetto dei A, B, C, D ed E sono pre-condizione per l'accesso ai contributi del PNRR, fermo restando che, nell'ambito dell'attuazione della misura Missione 2, Componente 2, Investimento 1.1 "Sviluppo del sistema agrivoltaico", come previsto dall'articolo 12, comma 1, lettera f) del decreto legislativo n. 199 del 2021, potranno essere definiti ulteriori criteri in termini di requisiti soggettivi o tecnici, fattori premiali o criteri di priorità.

REQUISITO A

Tale requisito di deve intendere raggiunto se vengono soddisfatti i seguenti parametri oggettivi:
A.1) Superficie minima coltivata: è prevista una superfice minima dedicata alla coltivazione;
A.2) LAOR massimo: è previsto un rapporto massimo fra la superficie dei moduli e quella agricola;

A.1 Superficie minima per l'attività agricola

Un parametro fondamentale ai fini della qualifica di un sistema agrivoltaico, richiamato anche dal decreto-legge 77/2021, è la continuità dell'attività agricola, atteso che la norma circoscrive le installazioni ai terreni a vocazione agricola. Tale condizione si verifica laddove l'area oggetto di intervento è adibita, per tutta la vita tecnica dell'impianto agrivoltaico, alle coltivazioni agricole, alla floricoltura o al pascolo di bestiame, in una percentuale che la renda significativa rispetto al concetto di "continuità" dell'attività se confrontata con quella precedente all'installazione (caratteristica richiesta anche dal DL 77/2021)8. Pertanto, si dovrebbe garantire sugli appezzamenti oggetto di intervento (superficie totale del sistema agrivoltaico, S_{tot}) che **almeno il 70% della superficie sia destinata all'attività agricola, nel rispetto delle Buone Pratiche Agricole (BPA)**.

$$S_{agricola} \geq 0{,}7 \cdot S_{tot}$$

A.2 Percentuale di superficie complessiva coperta dai moduli (LAOR)

Per valutare la densità dell'applicazione fotovoltaica rispetto al terreno di installazione è possibile considerare indicatori quali la densità di potenza (MW/ha) o la percentuale di superficie complessiva coperta dai moduli (LAOR).

Nella prima fase di sviluppo del fotovoltaico in Italia (dal 2010 al 2013) la densità di potenza media delle installazioni a terra risultava pari a circa 0,6 MW/ha, relativa a moduli fotovoltaici aventi densità di circa 8 m2/kW (ad. es. singoli moduli da 210 W per 1,7 m2). Tipicamente, considerando lo spazio tra le stringhe necessario ad evitare ombreggiamenti e favorire la circolazione d'aria, risulta una percentuale di superficie occupata dai moduli pari a circa il 50%.

L'evoluzione tecnologica ha reso disponibili moduli fino a 350-380 W (a parità di dimensioni), che consentirebbero, a parità di percentuale di occupazione del suolo (circa 50%), una densità di potenza di circa 1 MW/ha. Tuttavia, una ricognizione di un campione di impianti installati a terra (non agrivoltaici) in Italia nel 2019-2020 non ha evidenziato valori di densità di potenza significativamente superiori ai valori medi relativi al Conto Energia.

Una certa variabilità nella densità di potenza, unitamente al fatto che la definizione di una soglia per tale indicatore potrebbe limitare soluzioni tecnologicamente innovative in termini di efficienza dei moduli, suggerisce di optare per la percentuale di superficie occupata dai moduli di un impianto agrivoltaico.

Al fine di non limitare l'adizione di soluzioni particolarmente innovative ed efficienti si ritiene opportuno adottare un limite massimo di LAOR del 40 %:

$$LAOR \leq 40\%$$

Verifica parametro A.1:

La Superficie agricola è data dalla superficie complessiva a meno della superficie coperta da moduli, della superficie delle cabine e delle strade interne all'impianto.

S_{tot} = 430.000 mq

S_{moduli} = 80.029 mq

S_{cabine} = 474 mq

S_{strade} = 22.000 mq

$S_{impianto} = S_{moduli} + S_{cabine} + S_{strade}$ = 80.029 + 474 + 22.000 = 102.503 mq

$S_{agricola} = S_{tot} – S_{impianto}$ = 430.000 – 102.503 = 327.497 mq

0,7xStot = 0,7x430.000 = 301.000 mq da cui:

$$S_{agricola} \geq 0{,}7 \cdot S_{tot}$$

IL PARAMETRO A.1 È VERIFICATO.

Verifica parametro A.2:

LAOR = S_{moduli} = 139.526

40% della S_{tot} = 0,4x430.000 = 172.000 mq, per cui:

$$LAOR \leq 40\%$$

IL PARAMETRO A.2 È VERIFICATO.

REQUISITO B

Il sistema agrivoltaico è esercito, nel corso della vita tecnica dell'impianto, in maniera da garantire la produzione sinergica di energia elettrica e prodotti agricoli

Nel corso della vita tecnica utile devono essere rispettate le condizioni di reale integrazione fra attività agricola e produzione elettrica valorizzando il potenziale produttivo di entrambi i sottosistemi.

In particolare, dovrebbero essere verificate:

B.1) la continuità dell'attività agricola e pastorale sul terreno oggetto dell'intervento;

B.2) la producibilità elettrica dell'impianto agrivoltaico, rispetto ad un impianto standard e il mantenimento in efficienza della stessa.

Per verificare il rispetto del requisito B.1, l'impianto dovrà inoltre dotarsi di un sistema per il monitoraggio dell'attività agricola rispettando, in parte, le specifiche indicate al requisito D.

B.1 Continuità dell'attività agricola

Gli elementi da valutare nel corso dell'esercizio dell'impianto, volti a comprovare la continuità dell'attività agricola, sono:

a) L'esistenza e la resa della coltivazione

Tale aspetto può essere valutato tramite il valore della produzione agricola prevista sull'area destinata al sistema agrivoltaico negli anni solari successivi all'entrata in esercizio del sistema stesso espressa in €/ha o €/UBA (Unità di Bestiame Adulto), confrontandolo con il valore medio della produzione agricola registrata sull'area destinata al sistema agrivoltaico negli anni solari antecedenti, a parità di indirizzo produttivo.

Dalla stima analitica [v. Relazione Agronomica] delle coltivazioni praticate la **redditività attuale ad ha è pari a circa 1.285,00 €/ha**. Il valore della produzione agricola futura del sistema agrivoltaico è invece il seguente:

- Reddito totale netto è stimato in 62.223,00 €/a.
- Superficie del sistema agrivoltaico è pari a 43,00 ha.
- **Il valore futuro della produzione agricola è: 62.223,00/43,00 = 1.447,00 €/ha/a**

Si è ritenuto opportuno calcolare il valore futuro della produzione agricola in riferimento all'intera superficie disponibile (superficie lorda) al fine di renderlo pienamente confrontabile con il valore della redditività attuale derivante dall'utilizzo dell'intera area.

b) Il mantenimento dell'indirizzo produttivo

Ove sia già presente una coltivazione a livello aziendale, andrebbe rispettato il mantenimento dell'indirizzo produttivo o, eventualmente, il passaggio ad un nuovo indirizzo produttivo di valore economico più elevato […].

L'area attualmente è coltivata a foraggere autunno - vernine, intervallata da cicli a cereali (frumento, avena, ecc.) prodotti destinati all'alimentazione degli alleva-menti ovini caprini.

Nello scenario futuro agrivoltaico la coltivazione indicata per tale area, che meglio combina la necessità di foraggio delle attività zootecniche con le caratteristiche dei filari fotovoltaici, è quella della produzione di foraggio mediante coltivazione di **Prato Polifita Stabile in regime naturale con pascolo ovino** combinata con una eventuale attività di apicoltura, dato che il prato polifita stabile, come spiegato nella relazione agronomica, è un ambiente favorevole alle api.

La combinazione delle due attività, perfettamente sovrapponibili sulla stessa superficie agricola, costituisce indubbiamente un passaggio ad un indirizzo produttivo di valore economico più elevato rispetto a quello attuale.

Uno studio inglese ("***Honeybee pollination benefits could inform solar park business cases, planning decisions and environmental sustainability targets***" - Alona Armstrong et al.) ha stabilito che la presenza di alveari accanto agli impianti fotovoltaici può aumentare la resa delle coltivazioni circostanti, grazie alle attività di impollinazione delle api, assicurando vantaggi non solo ambientali, come una maggiore biodiversità, ma anche di tipo economico, perché i terreni diventano più produttivi.

Secondo le "***Linee guida per l'applicazione dell'agro-fotovoltaico in Italia***" – Andrea Colantoni et al. – **Università della Tuscia**, *"[…] Le teorie degli effetti dei pannelli sugli insetti, ed in particolare sulle api, sono state verificate in fattorie solari sperimentali che utilizzano l'agro-fotovoltaico in abbinamento con l'apicoltura.*

Infatti, ci sono esperienze agricoltura-fotovoltaico-apicoltura in Europa e negli U.S.A. (Jacob and Davis, 2019) che testimoniano un buon livello d'integrazione dei sistemi produttivi circa le relazioni tra api e pannelli fotovoltaici. In via indiretta, possibili benefici per le api e gli altri pronubi possono derivare da uno specifico assetto delle aree investite ad agri-fotovoltaico in relazione ad alcuni aspetti:

1) creazione di microhabitat idonei per le fioriture anche nei periodi tipicamente poveri di risorse trofiche per le api (piena-tarda estate nell'area mediterrana) grazie al parziale ombreggiamento delle strutture FV;

2) semine e piantumazioni ad hoc da includere nel planning degli impianti agro-fotovoltaici con relativa verifica delle condizioni "migliorative".

Da tale punto di vista fa certamente scuola il "pollinator-friendly solar sites act" del Minnesota (USA) che dal 2016 prevede la valutazione delle istallazioni fotovoltaiche in ambiente rurale (solar sites) nell'ottica del mantenimento/miglioramento dell'habitat per gli insetti impollinatori tenendo in conto la pianificazione in termini di biodiversità vegetale: i) tra e sotto le istallazioni FV; ii) nelle aree perimetrali delle istallazioni e nelle immediate adiacenze (buffer)."

Il progetto agrivoltaico è stato studiato facendo riferimento alle norme che regolano l'agricoltura biologica". In particolare, il pascolo diretto, evitando l'utilizzo di mezzi meccanici per la raccolta del foraggio con conseguente inquinamento da idrocarburi, rientra nelle pratiche dell'agricoltura biologica, che, pertanto, potrà essere attuata in fase di esercizio dell'impianto agrivoltaico.

IL PARAMETRO B.1 È VERIFICATO.

B.2 Producibilità elettrica minima

In base alle caratteristiche degli impianti agrivoltaici analizzati, si ritiene che, la produzione elettrica specifica di un impianto agrivoltaico (FVagri in GWh/ha/anno) correttamente progettato, paragonata alla producibilità elettrica specifica di riferimento di un impianto fotovoltaico standard (FVstandard in GWh/ha/anno), non dovrebbe essere inferiore al 60 % di quest'ultima:

$$FVagri \geq 0{,}6\ FVstandard$$

Da una ricognizione di numerosi progetti collocati nella stessa zona di intervento, la producibilità elettrica **FVstandard è pari a circa 1.01 GWh/ha/anno. 45.096.147,80**

L'impianto in questione produrrà circa 45,1 GWh/anno su una superficie complessiva disponibile di 43,0 ha.

Pertanto, la producibilità **FVagri è pari a 1,05 GWh/ha/anno**.

$$FVagri/\ FVstandard = 1{,}04 \geq 0{,}6$$

IL PARAMETRO B.2 È VERIFICATO.

REQUISITO C

L'impianto agrivoltaico adotta soluzioni integrate innovative con moduli elevati da terra.

TIPO 1) l'altezza minima dei moduli è studiata in modo da consentire la continuità delle attività agricole (o zootecniche) anche sotto ai moduli fotovoltaici. Si configura una condizione nella quale esiste un doppio uso del suolo, ed una integrazione massima tra l'impianto agrivoltaico e la coltura, e cioè i moduli fotovoltaici svolgono una funzione sinergica alla coltura, che si può esplicare nella prestazione di protezione della coltura (da eccessivo soleggiamento, grandine, etc.) compiuta dai moduli fotovoltaici. In questa condizione la superficie occupata dalle colture e quella del sistema agrivoltaico coincidono, fatti salvi gli elementi costruttivi dell'impianto che poggiano a terra e che inibiscono l'attività in zone circoscritte del suolo.

TIPO 2) l'altezza dei moduli da terra non è progettata in modo da consentire lo svolgimento delle attività agricole al di sotto dei moduli fotovoltaici. Si configura una condizione nella quale esiste un uso combinato del suolo, con un grado di integrazione tra l'impianto fotovoltaico e la coltura più basso rispetto al precedente (poiché i moduli fotovoltaici non svolgono alcuna funzione sinergica alla coltura).

TIPO 3) i moduli fotovoltaici sono disposti in posizione verticale. L'altezza minima dei moduli da terra non incide significativamente sulle possibilità di coltivazione (se non per l'ombreggiamento in determinate ore del giorno), ma può influenzare il grado di connessione dell'area, e cioè il possibile passaggio degli animali, con implicazioni sull'uso dell'area per attività legate alla zootecnia. Per contro, l'integrazione tra l'impianto agrivoltaico e la coltura si può esplicare nella protezione della coltura compiuta dai moduli fotovoltaici che operano come barriere frangivento.

Per differenziare gli impianti fra il tipo 1) e il 2) l'altezza da terra dei moduli fotovoltaici è un parametro caratteristico.

In via teorica, determinare una soglia minima in termini di altezza dei moduli da terra permette infatti di assicurare che vi sia lo spazio sufficiente per lo svolgimento dell'attività agricola al di sotto dei moduli, e di limitare il consumo di suolo. Tuttavia, come già analizzato, vi possono essere configurazioni tridimensionali, nonché tecnologie e attività agricole adatte anche a impianti con moduli installati a distanze variabili da terra.

Considerata l'altezza minima dei moduli fotovoltaici su strutture fisse e **l'altezza media dei moduli su strutture mobili**, limitatamente alle configurazioni in cui l'attività agricola è svolta anche al di sotto dei moduli stessi, si possono fissare come valori di riferimento per rientrare nel tipo 1) e 3):

- 1,3 metri nel caso di attività zootecnica (altezza minima per consentire il passaggio con continuità dei capi di bestiame);
- **2,1 metri nel caso di attività colturale (altezza minima per consentire l'utilizzo di macchinari funzionali alla coltivazione).**

Si può concludere che:

- Gli impianti di tipo 1) e 3) sono identificabili come impianti agrivoltaici avanzati che rispondo al REQUISITO C.
- Gli impianti agrivoltaici di tipo 2), invece, non comportano alcuna integrazione fra la produzione energetica ed agricola, ma esclusivamente un uso combinato della porzione di suolo interessata.

Nel caso in esame l'attività agricola al di sotto dei moduli riguarda la produzione di foraggio destinato all'alimentazione di ovini portati al pascolo nelle aree dell'impianto agrivoltaico.

L'altezza media dei moduli da terra è stabilita da progetto in 2,50 m e coincide con l'altezza al fulcro dei tracker monoassiali. L'altezza minima dei moduli da terra nelle posizioni estreme (+ o – 55°) è pari a 0,63 m.

IL PARAMETRO C È VERIFICATO. L'IMPIANTO È DI TIPO 1)

REQUISTI D ed E

I sistemi di monitoraggio

I valori dei parametri tipici relativi al sistema agrivoltaico dovrebbero essere garantiti per tutta la vita tecnica dell'impianto. L'attività di monitoraggio è quindi utile sia alla verifica dei parametri fondamentali, quali la continuità dell'attività agricola sull'area sottostante gli impianti, sia di parametri volti a rilevare effetti sui benefici concorrenti.

Gli esiti dell'attività di monitoraggio, con specifico riferimento alle misure di promozione degli impianti agrivoltaici innovativi citate in premessa, sono fondamentali per valutare gli effetti e l'efficacia delle misure stesse.

A tali scopi il DL 77/2021 ha previsto che, ai fini della fruizione di incentivi statali, sia installato un adeguato sistema di monitoraggio che permetta di verificare le prestazioni del sistema agrivoltaico con particolare riferimento alle seguenti condizioni di esercizio (REQUISITO D):

D.1) il risparmio idrico;

D.2) la continuità dell'attività agricola, ovvero: l'impatto sulle colture, la produttività agricola per le diverse tipologie di colture o allevamenti e la continuità delle attività delle aziende agricole interessate.

Nel seguito si riportano i parametri che dovrebbero essere oggetto di monitoraggio a tali fini.

In aggiunta a quanto sopra, al fine di valutare gli effetti delle realizzazioni agrivoltaiche, il PNRR prevede altresì il monitoraggio dei seguenti ulteriori parametri (REQUISITO E):

E.1) il recupero della fertilità del suolo;

E.2) il microclima;

E.3) la resilienza ai cambiamenti climatici.

Infine, per monitorare il buon funzionamento dell'impianto fotovoltaico e, dunque, in ultima analisi la virtuosità della produzione sinergica di energia e prodotti agricoli, è importante la misurazione della produzione di energia elettrica.

Di seguito una breve disamina di ciascuno dei predetti parametri e delle modalità con cui possono essere monitorati.

D.1 Monitoraggio del risparmio idrico

I sistemi agrivoltaici possono rappresentare importanti soluzioni per l'ottimizzazione dell'uso della risorsa idrica, in quanto il fabbisogno di acqua può essere talvolta ridotto per effetto del maggior ombreggiamento del suolo. L'impianto agrivoltaico, inoltre, può costituire un efficace infrastruttura di recupero delle acque meteoriche che, se opportunamente dotato di sistemi di raccolta, possono essere riutilizzate immediatamente o successivamente a scopo irriguo, anche ad integrazione del sistema presente. È pertanto importante tenere in considerazione se il sistema agrivoltaico prevede specifiche soluzioni integrative che pongano attenzione all'efficientamento dell'uso dell'acqua (sistemi per il risparmio idrico e gestione acque di ruscellamento).

Il fabbisogno irriguo per l'attività agricola può essere soddisfatto attraverso:

- auto-approvvigionamento: l'utilizzo di acqua può essere misurato dai volumi di acqua dei serbatoi/autobotti prelevati attraverso pompe in discontinuo o tramite misuratori posti su pozzi aziendali o punti di prelievo da corsi di acqua o bacini idrici, o tramite la conoscenza della portata concessa (l/s) presente sull'atto della concessione a derivare unitamente al tempo di funzionamento della pompa;
- servizio di irrigazione: l'utilizzo di acqua può essere misurato attraverso contatori/misuratori fiscali di portata in ingresso all'impianto dell'azienda agricola e sul by-pass dedicato all'irrigazione del sistema agrivoltaico, o anche tramite i dati presenti nel SIGRIAN;
- misto: il cui consumo di acqua può essere misurato attraverso la disposizione di entrambi i sistemi di misurazione suddetti

Negli ultimi anni, in relazione alle politiche sulla condizionalità, il Ministero delle Politiche Agricole Alimentari e Forestali ha emanato, con Decreto Ministeriale del 31/07/2015, le "Linee Guida per la regolamentazione da parte delle Regioni delle modalità di quantificazione dei volumi idrici ad uso irriguo", contenenti indicazioni tecniche per la quantificazione dei volumi prelevati/utilizzati a scopo irriguo. Queste includono delle norme tecniche contenenti metodologie di stima dei volumi irrigui sia in auto-approvvigionamento che per il servizio idrico di irrigazione laddove la misurazione non fosse tecnicamente ed economicamente possibile.

Nel citato decreto è indicato che riguardo l'obbligo di misurazione dell'auto-approvvigionamento, le Regioni dovranno prevedere, in aggiunta a quanto già previsto dalle disposizioni regionali, anche in attuazione degli impegni previsti dalla eco-condizionalità (autorizzazione obbligatoria al prelievo), l'impostazione di banche dati apposite e individuare, insieme con il CREA, le modalità di registrazione e trasmissione di tali dati alla banca dati SIGRIAN.

Si ritiene quindi possibile fare riferimento a tale normativa per il monitoraggio del risparmio idrico, prevedendo aree dove sia effettuata la medesima coltura in assenza di un sistema agrivoltaico, al fine di poter effettuare una comparazione. Tali valutazioni possono essere svolte, ad esempio, tramite una relazione triennale redatta da parte del proponente.

Dalla Relazione Agronomica si apprende che "*Il prato polifita permanente può richiedere annualmente un ammontare di 2300 – 2600 mc di acqua per ettaro, considerando l'ombreggiamento parziale dovuta alla rotazione dei pannelli associata alla presenza costante del cotico erboso, la risorsa idrica naturale soddisfa il fabbisogno idrico del prato.*"

In sostanza l'attività prevista **NON comporterà alcun consumo idrico.**

D.2 Monitoraggio della continuità dell'attività agricola

Come riportato nei precedenti paragrafi, gli elementi da monitorare nel corso della vita dell'impianto sono:

1. l'esistenza e la resa della coltivazione;
2. il mantenimento dell'indirizzo produttivo;

Tale attività sarà effettuata attraverso la redazione di una relazione tecnica asseverata da un agronomo con una cadenza stabilita. Alla relazione potranno essere allegati i piani annuali di coltivazione, recanti indicazioni in merito alle specie annualmente coltivate, alla superficie effettivamente destinata alle coltivazioni, alle condizioni di crescita delle piante, alle tecniche di coltivazione (sesto di impianto, densità di semina, impiego di concimi, trattamenti fitosanitari).

Inoltre, allo scopo di raccogliere i dati di monitoraggio necessari a valutare i risultati tecnici ed economici della coltivazione e dell'azienda agricola che realizza sistemi agrivoltaici, con la conseguente costruzione di strumenti di benchmark, le aziende agricole che realizzano impianti agrivoltaici dovrebbero aderire alla rilevazione con metodologia RICA, dando la loro disponibilità alla rilevazione dei dati sulla base della metodologia comunitaria consolidata. Le elaborazioni e le analisi dei dati potrebbero essere svolte dal CREA, in qualità di Agenzia di collegamento dell'Indagine comunitaria RICA.

Infine, in caso di applicazione del metodo di produzione biologico il fondo verrà sottoposto ad attività di controllo e certificazione da parte di ente riconosciuto da individuare, al fine di determinarne la conformità con i disciplinari di produzione di cui ai regolamenti comunitari 834/2007 e 889/2008 oltre che al REGOLAMENTO (UE) 2018/848 DEL PARLAMENTO EUROPEO E DEL CONSIGLIO del 30 maggio 2018 relativo alla produzione biologica e all'etichettatura dei prodotti biologici.

E.1 Monitoraggio del recupero della fertilità del suolo

Importante aspetto riguarda il recupero dei terreni non coltivati, che potrebbero essere restituiti all'attività agricola grazie alla incrementata redditività garantita dai sistemi agrivoltaici. È pertanto importante monitorare i casi in cui sia ripresa l'attività agricola su superfici agricole non utilizzate negli ultimi 5 anni.

Il monitoraggio di tale aspetto può essere effettuato nell'ambito della relazione di cui al precedente punto, o tramite una dichiarazione del soggetto proponente.

Alcune aree interessate dall'impianto agrivoltaico attualmente non sono coltivate.

Si prevede, a regime, di recuperarle e restituirle all'attività agricola prevista dal progetto. Tali modifiche saranno riportate nella relazione asseverata di cui al punto D.2

E.2 Monitoraggio del microclima

Il microclima presente nella zona ove viene svolta l'attività agricola è importante ai fini della sua conduzione efficace. Infatti, l'impatto di un impianto tecnologico fisso o parzialmente in movimento sulle colture sottostanti e limitrofe è di natura fisica: la sua presenza diminuisce la superficie utile per la coltivazione in ragione della palificazione, intercetta la luce, le precipitazioni e crea variazioni alla circolazione dell'aria.

L'insieme di questi elementi può causare una variazione del microclima locale che può alterare il normale sviluppo della pianta, favorire l'insorgere ed il diffondersi di fitopatie così come può mitigare gli effetti di eccessi termici estivi associati ad elevata radiazione solare determinando un beneficio per la pianta (effetto adattamento).

L'impatto cambia da coltura a coltura e in relazione a molteplici parametri, tra cui le condizioni pedoclimatiche del sito.

Tali aspetti possono essere monitorati tramite sensori di temperatura, umidità relativa e velocità dell'aria unitamente a sensori per la misura della radiazione posizionati al di sotto dei moduli fotovoltaici e, per confronto, nella zona immediatamente limitrofa ma non coperta dall'impianto. In particolare, il monitoraggio potrebbe riguardare:

la temperatura ambiente esterno (acquisita ogni minuto e memorizzata ogni 15 minuti) misurata con sensore (preferibile PT100) con incertezza inferiore a ±0,5°C;

la temperatura retro-modulo (acquisita ogni minuto e memorizzata ogni 15 minuti) misurata con sensore (preferibile PT100) con incertezza inferiore a ±0,5°C;

l'umidita dell'aria retro-modulo e ambiente sterno, misurata con igrometri/psicrometri (acquisita ogni minuto e memorizzata ogni 15 minuti);

la velocità dell'aria retro-modulo e ambiente esterno, misurata con anemometri.

I risultati di tale monitoraggio possono essere registrati, ad esempio, tramite una relazione triennale redatta da parte del proponente.

Implementazione di sistemi di monitoraggio

Sarà predisposta una stazione meteo-climatica completa per agricoltura per la misurazione di pioggia, vento, temperatura, umidità dell'aria, pressione atmosferica, radiazione solare, bagnatura fogliare con incluso software previsionale la gestione del bilancio idrico con accesso via web da PC e cellulare al fine di verificare l'evoluzione dell'ambiente microclimatico aziendale integrato con l'uso di tensiometri digitali utilizzati per la misurazione continua dell'umidità del terreno in base alla tensione di aspirazione.

Da tali rilevazioni confrontate con dati storici si potrà avere evidenza del bilancio idrico della coltura praticata in integrazione con l'impianto fotovoltaico predisposto.
Si procederà inoltre a periodici campionamento dei terreni da sottoporre ad analisi al fine di monitorare l'impatto sulla fertilità del suolo in particolare per quanto riguarda il livello di sostanza organica e dei nitrati.
Particolare attenzione sarà alla movimentazione delle eventuali greggi pascolanti in materia di controllo veterinario al fine di preservare il foraggio coltivato da diventare habitat di patogeni.
Il cotico erboso dovrà essere monitorato periodicamente (ogni tre/quattro mesi) attraverso osservazioni di campagna al fine di verificarne:
la composizione in percentuale di graminacee, leguminose
la presenza di altre essenze pabulari e di infestanti;
la copertura del suolo;
il livello di sfruttamento del pascolo.

E.3 Monitoraggio della resilienza ai cambiamenti climatici

La produzione di elettricità da moduli fotovoltaici deve essere realizzata in condizioni che non pregiudichino l'erogazione dei servizi o le attività impattate da essi in ottica di cambiamenti climatici attuali o futuri.
Come stabilito nella circolare del 30 dicembre 2021, n. 32 recante " Piano Nazionale di Ripresa e Resilienza – Guida operativa per il rispetto del principio di non arrecare danno significativo all'ambiente (DNSH)", **dovrà essere prevista una valutazione del rischio ambientale e climatico attuale e futuro in relazione ad alluvioni, nevicate, innalzamento dei livelli dei mari, piogge intense, ecc. per individuare e implementare le necessarie misure di adattamento in linea con il Framework dell'Unione Europea.**

In conclusione, l'impianto in oggetto, in relazione alle ***Linee guida in materia di Impianto agrivoltaici***, può essere inquadrato come **IMPIANTO AGRIVOLTAICO.**

5. Obiettivi generali e requisiti del PMA

Il Piano di Monitoraggio Ambientale relativo all'impianto fotovoltaico "In Progetto" persegue i seguenti obiettivi generali:

- verificare la conformità alle previsioni di impatto ambientale individuate nel SIA (fase di costruzione e di esercizio);
- correlare gli stati ante-operam, in corso d'opera e post-operam, al fine di valutare l'evolversi della situazione;
- garantire, durante la costruzione, il pieno controllo della situazione ambientale;
- verificare l'efficacia delle misure di mitigazione;
- fornire gli elementi di verifica necessari per la corretta esecuzione delle procedure di monitoraggio;
- effettuare, nelle fasi di costruzione e di esercizio, gli opportuni controlli sull'esatto adempimento dei contenuti e delle eventuali prescrizioni e raccomandazioni formulate nel provvedimento di compatibilità ambientale.

Tali obiettivi verranno raggiunti attraverso il monitoraggio dei parametri microclimatici (temperatura, umidità, velocità e direzione del vento, pressione atmosferica, precipitazione e radiazione solare) nonché dei parametri chimico-fisici e microbiologici del suolo (tessitura, pH, calcare totale, calcare attivo, sostanza organica, CSC, N totale, P assimilabile, conduttività elettrica, Ca scambiabile, K scambiabile, Mg scambiabile, rapporto Mg/K, Carbonio e Azoto della biomassa microbica) che descriva metodi di analisi, ubicazione dei punti di misura e frequenza delle rilevazioni durante la vita utile dell'impianto, e preveda una caratterizzazione del sito ante-operam.

5.1 Fasi della redazione del PMA

Per la corretta redazione del PMA relativo all'impianto fotovoltaico in progetto (condotta in riferimento alla documentazione relativa al Progetto Definitivo, allo Studio di Impatto Ambientale, alla relativa procedura di V.I.A.) si è proceduti a:

- analisi dei documenti di riferimento e definizione del quadro informativo esistente;
- identificazione ed aggiornamento dei riferimenti normativi e bibliografici;
- scelta delle componenti ambientali;
- scelta delle aree da monitorare.

5.2 Identificazione delle componenti

Le componenti ed i fattori ambientali ritenuti significativi, che sono stati analizzati all'interno della presente relazione, sono così intesi ed articolati:

- atmosfera: qualità dell'aria e caratterizzazione meteoclimatica;
- suolo: inteso sotto il profilo geologico, geomorfologico e pedologico, nel quadro dell'ambiente in esame ed anche come risorsa non rinnovabile;
- complessi di componenti e fattori fisici, chimici e biologici tra loro interagenti ed interdipendenti;
- rumore, considerato in rapporto all'ambiente umano;
- vibrazioni, considerato in rapporto all'ambiente umano;
- campi elettromagnetici, considerati in rapporto all'ambiente umano.

La documentazione sarà standardizzata in modo da rendere immediatamente confrontabili le tre fasi di monitoraggio ante - operam, in corso d'opera e post - operam.

A tal fine il PMA è pianificato in modo da poter garantire:

- il controllo e la validazione dei dati;
- l'archiviazione dei dati e l'aggiornamento degli stessi;
- confronti, simulazioni e comparazioni;
- le restituzioni tematiche;
- le informazioni ai cittadini.

5.3 Modalità temporale di espletamento delle attività

Il Progetto di Monitoraggio Ambientale si articola in tre fasi temporali di seguito illustrate.

Monitoraggio ante–operam

Sulla base dei dati dello SIA, che dovranno essere aggiornati in relazione all'effettiva situazione ambientale che precede l'avvio dei lavori, il PMA dovrà prevedere:

- l'analisi delle caratteristiche climatiche e meteo diffusive dell'area di studio tramite la raccolta e organizzazione dei dati meteoclimatici disponibili per verificare l'influenza delle caratteristiche meteorologiche locali sulla diffusione e sul trasporto degli inquinanti;
- l'eventuale predisposizione dei dati di ingresso ai modelli di dispersione atmosferica a partire da dati sperimentali o da output di preprocessori meteorologici (qualora si intenda affrontare il monitoraggio della qualità dell'aria con un approccio integrato (strumentale e modellistico);

Monitoraggio in corso d'opera

Il monitoraggio in corso d'opera riguarda il periodo di realizzazione dell'infrastruttura, dall'apertura dei cantieri fino al loro completo smantellamento ed al ripristino dei siti. Questa fase è quella che presenta la maggiore variabilità, poiché è strettamente legata all'avanzamento dei lavori e perché è influenzata dalle eventuali modifiche nella localizzazione ed organizzazione dei cantieri apportate dalle imprese aggiudicatarie dei lavori. Pertanto, il monitoraggio in corso d'opera sarà condotto per fasi successive, articolate in modo da seguire l'andamento dei lavori. Preliminarmente sarà definito un piano volto all'individuazione, per le aree di impatto da monitorare, delle fasi critiche della realizzazione dell'opera per le quali si ritiene necessario effettuare la verifica durante i lavori. Le indagini saranno condotte per tutta la durata dei lavori con intervalli definiti e distinti in funzione della componente ambientale indagata.
Le fasi individuate in via preliminare saranno aggiornate in corso d'opera sulla base dell'andamento dei lavori.

Monitoraggio post–operam

Il monitoraggio post – operam comprende le fasi di pre–esercizio ed esercizio dell'opera, e deve iniziare tassativamente non prima del completo smantellamento e ripristino delle aree di cantiere.
La durata del monitoraggio per le opere in oggetto è stata fissata pari alla vita utile dell'impianto.

6. Atmosfera

6.1 Criteri metodologici adottati

La campagna di monitoraggio riguardante la componente atmosfera ha lo scopo di valutare: Temperatura, umidità, velocità e direzione del vento, pressione atmosferica, precipitazione e radiazione solare;

- Temperatura dell'aria

La temperatura dell'aria è influenzata da vari fattori, tra cui la latitudine, l'altitudine, l'alternarsi del dì e della notte e delle stagioni, la vicinanza del mare; essa, a sua volta, influisce sulla densità dell'aria e ciò è alla base di complessi processi atmosferici.

La temperatura dell'aria verrà misurata tramite sensori di temperatura dell'aria per applicazioni meteorologiche montati in schermi antiradianti (a ventilazione naturale o forzata) ad alta efficienza.

- Umidità

L'umidità è una misura della quantità di vapore acqueo presente nell'aria. La massima quantità di vapore d'acqua che una massa d'aria può contenere è tanto maggiore quanto più elevata è la sua temperatura. Pertanto le elaborazioni non sono espresse in umidità assoluta, bensì la in umidità relativa, che è il rapporto tra la quantità di vapore d'acqua effettivamente presente nella massa d'aria e la quantità massima che essa può contenere a quella temperatura. Nel periodo estivo, valori pari al 100% di umidità relativa corrispondono a condensazione, ovvero ad eventi di pioggia. La componente umidità verrà misurata e monitorata tramite termoigrometri specificatamente disegnati per applicazioni meteorologiche dove possono essere richieste misure in presenza di forti gradienti termici ed igrometrici, considerato che il clima della regione e del sito di installazione hanno valori percentuali di umidità specie nei periodi estivi molto elevati.

- Velocità e direzione del vento

In meteorologia il vento è il movimento di una massa d'aria atmosferica da un'area con alta pressione (anticiclonica) a un'area con bassa pressione (ciclonica). In genere con tale termine si fa riferimento alle correnti aeree di tipo orizzontale, mentre per quelle verticali si usa generalmente il termine correnti convettive che si originano invece per instabilità atmosferica verticale. Le misurazioni saranno effettuate tramite sensori combinati di velocità e direzione del vento, con anemometri a coppe e banderuola e ultrasonici, per l'installazione dei dispositivi di misurazione si sceglieranno dei punti idonei in modo tale da reperire in maniera coerente sia la velocità massima- minima e media e soprattutto la direzione prevalente del vento.

- Pressione atmosferica

La pressione atmosferica normale o standard è quella misurata alla latitudine di 45°, al livello del mare e ad una temperatura di 0 °C su una superficie unitaria di 1 cm^2, che corrisponde alla pressione di una colonnina di mercurio di 760 mm che corrisponde a 1013,25 hPa (ettopascal) o mbar (millibar).

La pressione atmosferica è influenzata dalla temperatura dell'aria e dall'umidità che, al loro aumentare, generano una diminuzione di pressione.

Gli spostamenti di masse d'aria fredda e calda generano importanti variazioni di pressione. Infatti, non è tanto il valore assoluto di pressione che deve interessare, ma la sua variazione nel tempo.

Nelle giornate di alta pressione, l'umidità e gli inquinanti contenuti nell'atmosfera vengono "premuti" verso il basso e costretti a rimanere concentrati in prossimità del suolo, generando inevitabilmente un peggioramento della qualità

dell'aria. Tra le sostanze principali che "subiscono" questo meccanismo di accumulo vi sono senz'altro il biossido di azoto, l'ozono e le polveri sottili.

La pressione atmosferica verrà rilevata attraverso appositi sensori barometrici.

- Precipitazioni

Quando l'aria umida, riscaldata dalla radiazione solare si innalza, si espande e si raffredda fino a condensarsi (l'aria fredda può contenere meno vapore acqueo rispetto a quella calda e viceversa) e forma una nube, costituita da microscopiche goccioline d'acqua diffuse dell'ordine dei micron. Queste gocce, unendosi (coalescenza), diventando più grosse e pesanti, cadono a terra sotto forma di pioggia, neve, grandine.

Le precipitazioni vengono in genere misurate utilizzando due tipi di strumenti:

- Pluviometro e pluviografo

Il primo strumento consiste in un piccolo recipiente, in genere di forma cilindrica, e dalle dimensioni standardizzate che ha il compito di raccogliere e conservare la pioggia che si è verificata in un certo intervallo di tempo, generalmente un giorno, sul territorio dove è installato. In questo modo è possibile ottenere una misura giornaliera delle precipitazioni in una data località. Diversamente il pluviografo è uno strumento che ha il compito di registrare la pioggia verificatasi a una scala temporale inferiore al giorno, attualmente sono disponibili pluviografi digitali con risoluzione temporale dell'ordine di qualche minuto. Convenzionalmente in Italia la pioggia viene misurata in millimetri (misura indipendente dalla superficie).

- Radiazione solare

La radiazione solare globale, espressa in W/m2, è ottenuta dalla somma della radiazione solare diretta e della radiazione globale diffusa ricevuta dall'unità di superficie orizzontale.

La radiazione solare verrà misurata tramite un piranometro che è un radiometro per la misura dell'irraggiamento solare secondo la normativa ISO 9060 e WMO N. 8

Questi sensori sono classificati come Standard Secondario ISO9060, con un'incertezza giornaliera totale di solo il 2%, tempi di risposta rapidi, sensori ideali per gli utenti che richiedono accuratezza e affidabilità di alto livello.

6.2 Identificazione degli impatti da monitorare

Nella scelta delle aree oggetto dell'indagine si fa riferimento ai diversi livelli di criticità dei singoli parametri, con particolare riferimento a:

- tipologia dei recettori;
- localizzazione dei recettori;
- morfologia del territorio interessato.

Gli impatti sull'atmosfera connessi alla presenza del cantiere per la realizzazione dell'impianto fotovoltaico sono collegati alle lavorazioni relative alle attività di scavo a sezione obbligata e che interessa solo la coltre superficiale del substrato areato in posto, ed alla movimentazione di piccole porzioni di terreno che serviranno a livellare alcune aree all'interno del sito per creare delle zone omogenee ed uniformi, oltre al transito dei mezzi pesanti e di servizio, che in determinate circostanze, specie durante la fase di cantiere possono causare il sollevamento di polvere (originata dalle suddette attività) oltre a determinare l'emissione di gas di scarico nell'aria.

Per quanto riguarda la fase di cantiere le azioni di lavorazione maggiormente responsabili delle emissioni sono:

- operazioni di scotico delle aree di cantiere;
- movimentazione dei materiali sulla viabilità ordinaria e di cantiere, con particolare riferimento alle attività dei mezzi d'opera nelle aree di stoccaggio;
- formazione della viabilità di servizio ai cantieri.

Dalla realizzazione ed esercizio della viabilità di cantiere derivano altre tipologie di impatti ambientali:

- dispersione e deposizione al suolo di polveri in fase di costruzione;
- dispersione e deposizione al suolo di frazioni del carico di materiali incoerenti trasportati dai mezzi pesanti;
- risollevamento delle polveri depositate sulle sedi stradali o ai margini delle stesse.

Le maggiori problematiche sono generalmente determinate dal risollevamento di polveri dalle pavimentazioni stradali dovuto al transito dei mezzi pesanti, dal risollevamento di polveri dalle superfici sterrate dei piazzali ad opera del vento e da importanti emissioni di polveri localizzate nelle aree di deposito degli inerti.

I punti di monitoraggio vengono individuati considerando come principali bersagli dell'inquinamento atmosferico recettori isolati particolarmente vicini al tracciato stradale e centri abitati o piccole frazioni o eventualmente case sparse disposti in prossimità dello stesso.

In generale si possono individuare 4 possibili tipologie di impatti:

- l'inquinamento dovuto alle lavorazioni in prossimità dei cantieri;
- l'inquinamento prodotto dal traffico dei mezzi di cantiere;
- l'inquinamento dovuto alle lavorazioni effettuate sul fronte avanzamento lavori;
- l'inquinamento prodotto dal traffico veicolare della strada in esercizio.

I punti di monitoraggio possono essere collocati seguendo i criteri sottoelencati:

- verifica della presenza di altri recettori nelle immediate vicinanze in modo da garantire una distribuzione dei siti di monitoraggio omogenea rispetto alla lunghezza del tratto stradale;
- possibilità di posizionamento del mezzo in aree circostanti e rappresentative della zona inizialmente scelta;
- copertura di tutte le aree recettore individuate lungo il tracciato;

- posizionamento in prossimità di recettori ubicati lungo infrastrutture stradali esistenti.

Monitoraggio dei parametri microclimatici

Per il monitoraggio dei parametri microclimatici sarà prevista l'installazione di una Stazione agrometeorologica completa, completa di sensori per il rilevamento di:

- Radiazione solare globale,
- Anemometro,
- Termo-igrometro,
- Bagnatura fogliare,
- Barometro

La centralina verrà posizionata in prossimità della parte nord dell'Area, vicino l'unico ricettore presente. Dato che i parametri da rilevare non presentano particolari variazioni su brevi distanze, non sarà necessario installare altre unità di rilevamento. La stazione agrometeorologica acquisirà dati giornalieri e questi verranno immagazzinati in un cloud per essere visualizzati da remoto.

I punti di misura dovranno essere collocati ad un'altezza dal suolo significativa affinché i dati rilevati siano rappresentativi delle modifiche determinate dall'impianto sul microclima.

I dati rilevati saranno elaborati, per ogni punto e per ogni parametro, al fine di ottenere l'andamento annuale del valore misurato

Figura 3 Area di installazione della stazione meteorologica

7. Suolo

Il suolo è una matrice ambientale che si sviluppa dalla superficie fino ad una profondità di 1 metro circa. Il monitoraggio di questa componente ha l'obiettivo di verificare l'eventuale presenza e l'entità di fattori di interferenza dell'opera sulle caratteristiche pedologiche dei terreni, in particolare quelle dovute alle attività di cantiere. Il concetto di "qualità" si riferisce alla fertilità (compattazione dei terreni, modificazioni delle caratteristiche di drenaggio, rimescolamento degli strati, infiltrazioni, ecc.) e dunque alla capacità agro-produttiva, ma anche a tutte le altre funzioni utili, tra cui principalmente quella di protezione.

In un campo fotovoltaico, le caratteristiche del suolo che si intende monitorare sono quelle che influiscono sulla stabilità della copertura pedologica, accentuando o mitigando i processi di degradazione che maggiormente minacciano i suoli delle nostre regioni (cfr. Thematic Strategy for Soil Protection, COM(2006) 231), fra i quali la diminuzione della sostanza organica, l'erosione, la compattazione, la perdita di biodiversità, oltre alla presenza di metalli pesanti che potrebbero essere rilasciati dai moduli stessi.

Più in generale si misura la capacità del suolo di favorire la crescita delle piante, di proteggere la struttura idrografica, di regolare le infiltrazioni ed impedire il conseguente inquinamento delle acque. Le alterazioni della qualità dei suoli possono essere riassunte in tre generiche tipologie:

- alterazioni fisiche;
- alterazione chimiche;
- alterazione biotiche.

Vanno individuate le principali categorie di suolo che si potrebbero incontrare, quali ad esempio:

- suoli soggetti ad erosione;
- suoli con accumulo di carbonati e sali solubili;
- suoli ricchi in ossidi di ferro e accumuli argillosi;
- suoli alluvionali;
- suoli su ceneri vulcaniche, (o altre categorie di suolo)

Poi vanno studiati i principali processi di degradazione del suolo in atto, quali erosione da parte dell'acqua, competizione tra uso agricolo e non agricolo del suolo, fenomeni di salinizzazione, movimenti di masse, scarso contenuto in sostanza organica, ecc.

Infine, vanno rilevati i diversi usi del suolo, quali: uso seminativo, uso irriguo, tipologie di coltivazioni, aree a vegetazione boschiva ed arbustiva, ecc.

7.1 Aspetti metodologici

Considerata l'evolversi e le strategie aziendali dei grossi gruppi Energetici attualmente interessati all'installazione di impianti di produzione di Energia da fonti rinnovabili FER (in particolare Fotovoltaico – Eolico) sembra chiaro che nei prossimi anni il consumo di suolo da destinare a impianti di produzioni da FER sia destinata ad aumentare, in considerazione di ciò, ad oggi non sono noti gli effetti degli impianti fotovoltaici installati su terreni agricoli, sulle caratteristiche fisiche, chimiche e microbiologiche del suolo.

Le caratteristiche del suolo che si intendono monitorare in un campo fotovoltaico sono quelle che influiscono sulla stabilità della copertura pedologica, accentuando o mitigando i processi di degradazione che maggiormente minacciano i suoli delle nostre regioni, fra i quali la diminuzione della sostanza organica, l'erosione, la compattazione, la perdita di biodiversità. In, particolare verrà indagata la presenza di metalli pesanti, sia ante-operam che a cadenze regolari di due anni, per i primi cinque anni, e successivamente ogni cinque.

Per tali ragioni è stato prodotto un protocollo di monitoraggio che valuti nel tempo l'impatto sul suolo. Di seguito viene illustrata la metodologia utilizzata facendo rifermento alle seguenti fonti:

- Metodi di analisi chimica del suolo approvati dal Ministero delle Politiche Agricole e Forestali (D.M.13.09.99 "Metodi Ufficiali di analisi chimica del suolo") e dal DM 471/99.
- "Linee guida per il monitoraggio del suolo su superfici agricole destinate ad Impianti fotovoltaici a terra" della Regione Piemonte,
- IRSA-CNR Quaderno 64 Parte IIIa (relativo al campionamento dei metalli pesanti),
- MIPAF Osservatorio Nazionale Pedologico "Analisi Microbiologica del Suolo" Ed. 2002.

Facendo riferimento alle "LINEE GUIDA PER IL MONITORAGGIO DEL SUOLO SU SUPERFICI AGRICOLE DESTINATE AD IMPIANTI FOTOVOLTAICI A TERRA" della Regione Piemonte, il protocollo di monitoraggio si attua in due fasi:

1. La prima fase del monitoraggio precede la realizzazione dell'impianto fotovoltaico e consiste nella caratterizzazione stazionale e pedologica dell'appezzamento, tramite una scala cartografica di dettaglio, osservazioni in campo e una caratterizzazione del suolo.
2. La seconda fase del monitoraggio, invece, prevede la valutazione di alcune caratteristiche del suolo ad intervalli temporali prestabiliti (dopo 1-3-5-10-15-20-25-30 anni dall'impianto) attraverso il prelievo di campioni.

Tali intervalli, collaudati in altri parchi fotovoltaici del Piemonte, sembrano essere sufficienti per rilevare le eventuali modifiche dei parametri del suolo. Tuttavia, verrebbero aumentati all'emergere di valori critici dei parametri monitorati.

Al fine di rendere rappresentative le analisi da effettuare rispetto all'area di intervento, il numero di campioni da prelevare sarà determinato in funzione della superficie occupata dai pannelli fotovoltaici e dalle caratteristiche dell'area (omogeneità od eterogeneità) ed estensione dell'area da campionare.

I punti di campionamento dovranno ricadere su almeno due siti dell'appezzamento, uno in posizione ombreggiata al di sotto del pannello fotovoltaico, l'altro nelle aree di controllo meno disturbate dalla presenza dei pannelli. I campioni di suolo prelevati dovranno essere distanti almeno 200 metri dal successivo.

Tali punti dovranno essere geo referenziati in modo tale da rimanere costanti per tutta la durata del protocollo di monitoraggio.

Per ciascun punto d'indagine, i campioni devono essere prelevati in conformità a quanto previsto nell'allegato 1 del Decreto Ministeriale 13/09/1999, pubblicato in Gazzetta Ufficiale Suppl. Ordin. n° 248 del 21/10/1999.

In tutte e due le fasi del monitoraggio deve essere effettuata un'analisi stazionale, con le analisi di laboratorio dei campioni di suolo.

Saranno poi oggetto di monitoraggio nella seconda fase solo quelle caratteristiche e proprietà che si ritiene possano essere influenzate dalla presenza del campo fotovoltaico.

7.2 Definizioni

Di seguito vengono riportate alcune definizioni che inserite nel decreto DM 471/99 Metodi ufficiali di analisi chimica del suolo.

- *Analisi di caratterizzazione*: insieme di determinazioni che contribuiscono a definire le proprietà fisiche e/o chimiche di un campione di suolo.
- *Zona di campionamento*: area di terreno omogenea sottoposta a campionamento e suddivisa in più unità di campionamento.
- *Unità di campionamento*: estensione definita di suolo, dotata di limiti fisici o ipotetici.
- *Campione elementare o subcampione*: quantità di suolo prelevata in una sola volta in una unità di campionamento.
- *Campione globale*: campione ottenuto dalla riunificazione dei campioni elementari prelevati nelle diverse unità di campionamento. Campione finale: parte rappresentativa del campione globale, ottenuta mediante eventuale riduzione della quantità di quest'ultimo

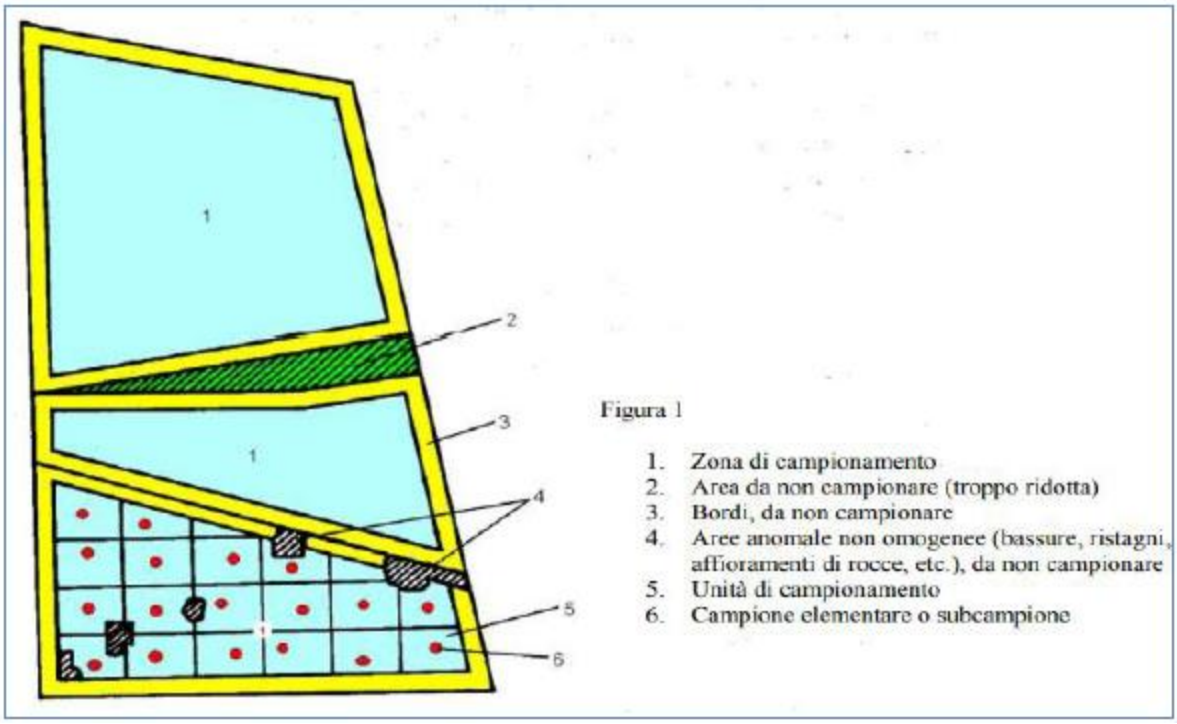

Figura 4 Esempio e/o schema di zona di campionamento

8. Campionamento

Le modalità da seguire per il campionamento sono riportate:

- nell'Allegato 2 Parte Quarta del D.Lgs 152/2006
- nel capitolo 2 del Manuale APAT 43/2006
- nel "Manuale per le indagini ambientali nei siti contaminati", D.M. n. 471/1999 "Regolamento recante criteri, procedure e modalità per la messa in sicurezza, la bonifica e il ripristino ambientale dei siti inquinati, ai sensi dell'articolo 17 del decreto legislativo 5 febbraio 1997, n. 22, e successive modificazioni e integrazioni"

Secondo le normative su esposte, per il progetto in essere, occorre predisporre un idoneo Piano di Campionamento (PdC) che dovrà riportare almeno le seguenti informazioni:

- Località di indagine
- N° campionamenti
- Posizione dei punti di campionamento su planimetria del sito investigato
- Epoca di campionamento
- Tipologia di campionamento
- Modalità di esecuzione dei sondaggi

Ai fini di un corretto campionamento occorrerà definire:

1. I composti da ricercare: Vengono identificati in base alle informazioni
2. I punti di campionamento secondo le seguenti possibilità:

- *Ubicazione ragionata* (se sono disponibili informazioni approfondite sul sito che consentano di prevedere la localizzazione delle aree più vulnerabili e delle più probabili fonti di contaminazione)
- *Ubicazione Sistematica* (a griglia, casuale, statistico)

3. La profondità di campionamento: Idealmente il sottosuolo viene suddiviso in zone sovrapposte denominate, a partire dalla superficie: suolo superficiale (top soil), zona insatura, frangia capillare, zona satura
4. Il metodo di campionamento: attraverso metodi di scavo manuale o meccanizzato: (scavo per mezzo di utensili manuali, scavo per mezzo di trivella o carotatore manuale, scavo per mezzo di pala meccanica, sistemi di perforazione a rotazione o a percussione)

8.1 Localizzazione e numero di campionamento.

Localizzazione

Nell'ambito dell'area di progetto, l'individuazione di una porzione omogenea rappresenta il passaggio cruciale per la conseguente scelta della zona di campionamento, poiché da ciò dipende la rappresentatività del campione e, di conseguenza, la concreta applicabilità delle informazioni desunte dalle analisi.

Al fine di verificare l'omogeneità del sito, la modalità più corretta di procedere consiste nel:

- Identificare la categoria nella quale ricade l'impianto mediante la Carta di Uso del Suolo della Regione Lazio
- Elaborare carte tematiche (pendenze e dislivelli) mediante la carta DEM (Digital Elevation Model) (già elaborate nel SIA)

Esecuzione di un sopralluogo per confermare il risultato delle elaborazioni ai punti precedenti.

Dopo aver, accuratamente determinato l'omogeneità delle caratteristiche del sito, si procede nel determinare il numero dei campioni e la loro geolocalizzazione.

In tal senso, saranno impiegate le seguenti regole:

- la distribuzione dei siti di campionamento deve essere sufficientemente omogenea sul territorio agricolo in modo da evitare buchi o eccessive concentrazioni; qualora vi siano delle zone evidentemente diverse per qualche caratteristica, come contenuto di scheletro, tessitura, drenaggio, pendenza, esposizione, queste vanno eliminate dal campionamento ed eventualmente campionate a parte. Allo stesso modo sono da eliminare i bordi dell'area per almeno 5 metri da fossi, cumuli di deiezioni o altri prodotti, e altre zone rimaneggiate.
- il numero dei siti deve essere statisticamente significativo a contenere la variabilità intrinseca del terreno per certe caratteristiche;
- i punti di campionamento dovranno essere eseguiti su almeno due punti dell'intera area, uno in posizione ombreggiata al di sotto dei moduli fotovoltaici, l'altro nelle aree di controllo meno disturbate dalla presenza dei pannelli;
- i campioni di suolo prelevati dovranno essere distanti almeno 200 metri dal successivo;
- tali punti dovranno essere geo referenziati in modo tale da rimanere costanti per tutta la durata del protocollo di monitoraggio.

8.2 Numero di campionamenti.

Come esposto in precedenza i punti di campionamento dovranno essere su almeno due aree distinte dell'appezzamento, uno in posizione ombreggiata al di sotto del pannello fotovoltaico l'altro nelle aree di controllo meno disturbate dalla presenza dei pannelli. I campioni di suolo prelevati dovranno essere distanti al meno 200 metri dal successivo.

Il Dlgs 152/2006, diversamente dal DM 471/99, non riporta indicazioni circa il Numero di sondaggi da effettuare, questo, infatti, definisce impossibile indicare un valore predefinito del rapporto fra campione e superficie di prelievo poiché questo dipende dal grado di uniformità ed omogeneità della zona di campionamento, dalle finalità del campionamento e delle relative analisi. Alcune regioni, adottano 1 campione per 3-5 ettari, in presenza di condizioni di forte omogeneità pedologica e colturale, e nell'ottica di un contenimento dei costi un campione può essere ritenuto rappresentativo per circa 10 ettari.

Pertanto, considerato quanto esposto in precedenza, verificata la condizione di forte omogeneità dell'area oggetto dell'intervento si è ritenuto di utilizzare come campionamento n.1 campione ogni 10 ettari di terreno utilizzato, che complessivamente corrispondono a n. 3 campioni, visto che la superficie totale dell'area è pari a circa 22,6 ettari di terreno.

Per assolvere all'obiettivo di uno in posizione ombreggiata al di sotto del pannello fotovoltaico, l'altro nelle aree di controllo meno disturbate dalla presenza dei pannelli. Si è deciso di arrivare ad un totale di 5 punti di campionamento di cui 3 sotto i pannelli fotovoltaici e 2 esterni come punti di controllo.

L'identificazione dei punti avverrà utilizzando le cartografie CTR e DEM, contestualmente utilizzando i layout prodotti sia per il SIA che per la progettazione osservando i seguenti criteri:

1. eliminare le aree perimetrali di 25 m dal bordo, attraverso la funzione "Buffer interno" all'area di progetto, ottenendo il poligono "Area interna", su cui verranno fatte le elaborazioni,
2. creare una griglia 25 mt per lato;
3. creare mediante "Creazione punti random" all'interno di ogni poligono dei punti, ottenendone così una moltitudine di punti da campionare
4. Infine scegliere casualmente 6 punti, di cui 3 sotto i moduli e 2 all'esterno dei moduli come punti di controllo fissandone la geolocalizzazione.

8.3 Ripartizione dei campioni elementari.

Il campione rappresentativo di terreno da sottoporre ad analisi (campione globale) viene costituito con il mescolamento di più campioni elementari o sub-campioni, tutti prelevati alla stessa profondità e di volume simile. Per essere rappresentativo, il numero dei sub-campioni non deve assolutamente essere inferiore a 10. I diversi sub-campioni che man mano vengono prelevati saranno a loro volta trasferiti e amalgamati in modo da avere un campione globale rappresentativo.

8.4 Profondità di prelevamento

Solitamente il prelievo di suolo destinato ad analisi microbiologiche e biochimiche si esegue alla profondità di 0-15 cm poiché, di norma, è questo lo strato di suolo maggiormente colonizzato dai microrganismi. Questo approccio non sempre risulta valido dal momento che la distribuzione della biomassa microbica lungo il profilo di un suolo è regolata da molteplici fattori e differisce anche in base al tipo di gestione da parte dell'uomo. A parità di tipo di suolo, infatti, un prato naturale polifita ed un campo arato devono essere campionati in modo differente; nel primo si avrà in linea di massima una biomassa

localizzata nei primi 5 cm di profondità, nel secondo sarà necessario campionare anche gli strati più profondi. Avviene infatti che nei suoli agrari i microrganismi risultino distribuiti piuttosto uniformemente. Pertanto, è bene seguire le seguenti regole generali:

a) nei suoli arativi soggetti a rovesciamento o rimescolamento, occorre prelevare il campione alla massima profondità di lavorazione del suolo ed eventualmente, distinguendo i due campioni, anche lo strato immediatamente sottostante al limite di lavorazione;
b) nei suoli a prato naturale e a pascolo è necessario prima eliminare attentamente la cotica erbosa, e successivamente campionare lo strato interessato dagli apparati radicali delle specie erbacee. In generale, per le analisi biochimiche è comunque sufficiente campionare a profondità di 0 -10 o 0 - 20 cm.

Per l'area in oggetto, le analisi saranno eseguite nei primi 20 cm di profondità.

Per le analisi nell'area in oggetto e per ogni campione, saranno prelevati 5 sub-campioni per campione, per un totale di 30 sub-campioni.

In sede di monitoraggio bisognerà fare attenzione al controllo del mantenimento delle caratteristiche strutturali dei suoli nelle aree di cantiere, spesso utilizzate anche come siti di deposito temporaneo.

La contaminazione, sicuramente più probabile nelle aree di cantiere (per questo scelte come sedi dei punti di controllo), può essere tenuta sotto controllo.

Normalmente gli sversamenti accidentali, per lo più dovuti ai mezzi di trasporto e di movimentazione, sono vistosamente evidenti e pertanto si può correre ai ripari in tempi veloci garantendo un margine elevato di sicurezza. Nel caso dovessero verificarsi contaminazioni accidentali, si prevedranno delle indagini extra e specifiche, in modo da assicurare una soluzione tempestiva del problema, in contemporanea a controlli sulle acque superficiali e sotterranee. Si precisa che, ad ogni modo, tali circostanze sono estremamente remote nel caso di cantieri che dovranno essere impiantati per la costruzione di impianti fotovoltaici.

8.5 Epoca di campionamento

Generalmente, l'epoca di campionamento di un suolo coltivato segue le lavorazioni principali e le concimazioni, al fine di poterne stimare i fabbisogni di fertilizzanti per una specifica coltura.

Il suolo su cui insisterà l'impianto fotovoltaico, essendo interessato da un seminativo non irriguo, rimarrà coperto da vegetazione erbacea, pertanto:

- per le analisi sulla microflora si dovrà far riferimento alle oscillazioni quali-quantitative ambientali, temperature, precipitazioni, umidità, ecc
- per quanto riguarda le analisi biochimiche, è anche possibile lavorare su suolo essiccato all'aria e successivamente condizionato in laboratorio. Pertanto, è sufficiente evitare i periodi in cui i suoli da campionare sono intrisi di acqua o quando sono troppo asciutti.

Converrà quindi riferirsi ad una situazione media o comunque non estrema. Si eviterà di campionare dopo un periodo di particolare siccità o piovosità evitando i mesi estivi (luglio-agosto) e invernali (novembre – gennaio), in accordo con il laboratorio di analisi.

8.6 Verbale di campionamento

Dato che nel corso del tempo il soggetto che esegue i campionamenti potrebbe cambiare, è buona norma avere cura di allegare al campione una breve scheda di campagna che riassuma le osservazioni di campo ed i dati essenziali relativi allo stesso prelievo di suolo.

Per ogni campione, il tecnico che provvederà al prelevamento dei campioni di terreno dovrà stilare il "Verbale di campionamento del suolo" e certificazione di avvenuto prelievo da parte del laboratorio

Nel rapporto di analisi, oltre ai parametri chimico fisici, dovranno essere contenuti una stima dell'incertezza associata alla misura, il valore dell'umidità relativa, l'analisi della granulometria e la georeferenziazione dei tre punti di prelievo che costituiscono il si singolo campione. Il prelievo e l'analisi devono essere eseguiti da laboratori accreditati secondo la norma UNI CEI EN ISO/IEC 17025 o da laboratori di analisi degli organi tecnici della Regione Puglia.

8.7 Analisi e stato del terreno

Al fine di monitorare lo stato del suolo in fase ante-operam e in corso d'opera saranno previste le seguenti analisi:

1. Analisi fisico-chimiche
2. Analisi microbiologiche
3. Analisi sui metalli pesanti

8.8 Analisi fisico-chimiche

Si distinguono in **analisi di base** o di caratterizzazione **e analisi di controllo**.

a) **analisi di base** o di **caratterizzazione** sono necessarie per conoscere le caratteristiche fondamentali e la sua dotazione in elementi nutritivi e permettono di misurare alcune caratteristiche del terreno quali: scheletro e tessitura, reazione (pH), carbonati totali, calcare attivo, capacità di scambio cationico e conduttività elettrica, che si mantengono praticamente stabili nel tempo, oppure si modificano molto lentamente e sono poco influenzabili. Pertanto, verranno effettuate una volta in fase ante-operam.

b) **analisi di controllo** si effettuano su parametri che potrebbero variare nel tempo, pertanto verranno effettuare in corso d'opera. Rispetto alle analisi di base comprendono un minor numero di determinazioni analitiche e, quindi, consentono una riduzione dei costi e tempi di realizzazione più brevi. Nella fase post-operam, si ripeteranno le analisi microbiologiche e dei metalli pesanti, mentre per le analisi fisico-chimico le analisi di base saranno ripetute solo i seguenti parametri: Scheletro, PAS, pH, Conducibilità 1:2, Conducibilità in pasta satura, Sostanza organica, Azoto totale, CSC, Calcio scambiabile, Magnesio scamb, Sodio scamb.).

c) Nel rapporto di analisi, oltre ai parametri chimico fisici, dovranno essere contenuti una stima dell'incertezza associata alla misura, il valore dell'umidità relativa, l'analisi della granulometria e la georeferenziazione dei tre punti di prelievo che costituiscono il singolo campione

ANALISI CHIMICO-FISICHE DEL SUOLO		
Parametro	**Unità di misura**	**Metodo**
Tessitura (sabbia, limo e argilla)	g /kg	D.M 13/09/99 Metodi ufficiali di analisi chimica del suolo G.U. 248/1999
(*) Scheletro	g /kg	
(*) PAS		
(*) pH	Unità pH g/Kg S.S. $CaCO^3$ g/Kg	
Cloruri		
(*) Sostanza organica	g/Kg S.S. C	
(*) CSC	meq/100 g. S.S.	
(*) Azoto totale	g/Kg S.S.N	
Fosforo assimilabile	Mg/Kg S.S.P	
(*) Conduttività elettrica 1:2	(S/m)	
(*) Conducibilità in pasta satura	mS/cm	
(*) Calcio scambiabile	meq/100 g. S.S.	
Potassio scambiabile	meq/100 g. S.S.	
(*) Magnesio scambiabile	meq/100 g. S.S.	
(*) Sodio scambiabile	meq/100 g. S.S.	
Microelementi (ferro-manganese, rame, zinco assibimilabili)	mg/Kg	

Tabella 1 Caratterizzazione fisico-chimica del suolo (ante-operam), mentre i parametri asteriscati saranno analizzati in corso d'opera

8.9 Analisi microbiologiche

È la componente biotica del suolo, responsabile dello svolgimento dei principali processi del suolo, è considerata la più vulnerabile; in letteratura esistono molti indici ecologici che vengono calcolati sulla base della struttura tassonomica della comunità biotica.

Seguendo le indicazioni del MIPAF - Osservatorio Nazionale Pedologico -Analisi Microbiologica del Suolo uno dei metodi più immediati per misurare la quantità di biodiversità microbica è la "Carica microbica".

Si considera il numero di microrganismi, appartenenti ad un gruppo fisio-tassonomico generale (batteri filamentosi e non, lieviti, microfunghi, protozoi) oppure ad uno specifico gruppo fisiologico o funzionale (es. batteri aerobi ed anaerobi), presenti in una quantità unitaria di suolo (normalmente in un grammo di peso secco).

5.10 Analisi sui metalli pesanti

I metalli pesanti al di sopra di determinate soglie sono tossici per gli organismi animali e/o vegetali. La presenza eccessiva di metalli pesanti nel suolo è in grado di influire negativamente sulle attività microbiologiche, sulla qualità delle acque di percolazione, sulla composizione delle soluzioni circostanti, nonché alterare lo stato nutritivo delle piante, modificandolo sino ad impedire la crescita ed influire sugli utilizzatori primari e secondari.

I metalli che generalmente vengono rilevati negli impianti industriali e considerati più pericolosi per la fertilità del suolo sono: arsenico, cadmio, cromo, mercurio, nichel, piombo, rame e zinco. Nei suoli esistono dei valori di fondo, cioè concentrazioni naturali di metalli pesanti, diverse per l'orizzonte superficiale e quello profondo, talvolta con concentrazioni superiori a quelle fissate dalla legge.

Secondo il decreto ministeriale del 13/09/1999 “Metodi ufficiali di analisi chimica del suolo”, e il Testo Unico sull’Ambiente 152/06, i valori di concentrazione di alcuni metalli pesanti accertati in suoli coltivati e naturali sono presenti nella tabella 2, mentre in tabella 3 sono riportati i valori limite accettabili per le sostanze presenti nel suolo e sottosuolo di siti a destinazione “commerciale- industriale”. Per la loro determinazione verrà utilizzato il metodo IRSA.

Elemento	Concentrazione (mg kg^{-1})
Cadmio	0,1- 5
Cobalto	1-20
Cromo	10-150
Manganese	750-1000
Nichel	5-120
** Piombo	5-120
* Rame	10-120
* Zinco	10-150

Tabella 2 vConcentrazioni di alcuni metalli pesanti in suolo coltivati e naturali

** Le concentrazioni più elevate di Rame e Zinco sono caratteristiche di molti suoli utilizzate per la viticoltura*

*** Gli elevati livelli di Piombo (sicuramente non naturali) tengono conto dei valori che spesso si riscontrano nei suoli ubicati nelle vicinanze di vie di comunicazione ed in suoli in cui le colture hanno reso necessario l'intervento con antiparassitari a base di arseniato di piombo*

Elemento	Siti ad uso commerciale e industriale (mg kg−1) espressi come s.s.
Cadmio	15
Cromo totale	800
Nichel	500
Piombo	1000
Rame	600
Stagno	350
Zinco	1500

Tabella 3 valori limite accettabili per le sostanze presenti nel suolo e sottosuolo di siti a destinazione "commerciale-industriale"

9. Aspetti metodologici relativi alle zone Climatiche - Vegetazione – Flora - Fauna

La redazione della presente parte del Piano di Monitoraggio è finalizzata alla verifica della variazione della qualità naturalistica ed ecologica nelle aree direttamente o indirettamente interessate dall'Opera.

Per gli ambiti vegetazionali e floro-faunistici, i principi base del monitoraggio consistono:

- nel caratterizzare lo stato della componente (e di tutti i recettori prescelti) nella fase ante operam con specifico riferimento alla copertura del suolo e allo stato della vegetazione naturale e semi-naturale;
- nel verificare la corretta attuazione delle azioni di salvaguardia e protezione delle componenti;
- nel controllare, nelle fasi di costruzione e post operam, l'evoluzione della vegetazione e degli habitat presenti e predisporre, ove necessario, adeguati interventi correttivi;
- nell'accertamento della corretta applicazione delle misure di mitigazione e compensazione ambientale indicate nel SIA, al fine di intervenire per risolvere eventuali impatti residui;
- nella verifica dello stato evolutivo della vegetazione di nuovo impianto nelle aree soggette a ripristino vegetazionale;
- nella verifica dell'efficacia degli interventi di mitigazione realizzati per diminuire l'impatto sulla componente faunistica.

In particolare, gli accertamenti non saranno finalizzati esclusivamente agli aspetti botanici ma riguarderanno anche i contesti naturalistici ed ecosistemici (in particolare habitat faunistici) entro cui la vegetazione si sviluppa.

9.1 Zone Climatiche

Nel mondo le zone climatiche sono classificate secondo diversi metodi; in Italia il metodo più utilizzato è quello dell'ecologo Pavari (e successive integrazioni) la cui classificazione compara il clima al tipo di alberi che allignano spontaneamente. Si parla in questo caso di "Zone fitoclimatiche" associate a "zone geografiche". Per zona fitoclimatica s'intende la distribuzione geografica, associata a parametri climatici, di un'associazione vegetale rappresentativa composta da specie omogenee per quanto riguarda le esigenze climatiche. In altri termini il presupposto su cui si basa la suddivisione del territorio in zone fitoclimatiche è l'analogia fra associazioni vegetali simili dislocate in aree geografiche differenti per altitudine e latitudine, ma simili nel regime termico e pluviometrico. La Siclia è compresa, secondo Pavari, tra le fasce fitoclimatiche del Lauretum caldo e di quello del Lauretum freddo, in particolare la zona di interesse fa parte del Lauretum caldo, esso costituisce la fascia dal livello del mare fino a circa 300 metri di altitudine, sostanzialmente lungo le coste delle regioni meridionali (fino al basso Lazio sul versante tirrenico e fino al Gargano su quello adriatico), incluse Sicilia e Sardegna. Questa zona è botanicamente caratterizzata dalla cosiddetta macchia mediterranea, ed è un habitat del tutto favorevole alla coltivazione degli agrumi;

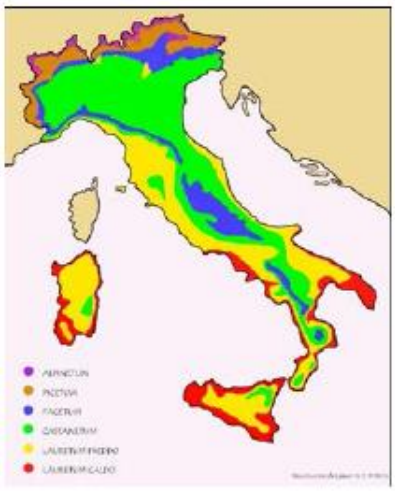

Lauretum

Parametri climatici		Sottozone		
		Calda	Media	Fredda
Temperatura media	dell'anno	15-23 °C	14-18 °C	12-17 °C
	del mese più freddo	> 7 °C	> 5 °C	> 3 °C
	dei minimi	> -4 °C	> -7 °C	> -9 °C

Figura 5 Zone fitoclimatiche secondo Pavari e relativi parametri

9.2 Vegetazione, considerazioni in relazione all'intervento

Quando si progetta un intervento di costruzione di un parco fotovoltaico, la prima componente a cui si fa riferimento è la vegetazione che insiste nell'area. Infatti, nella fase di scelta del sito e di progettazione si cerca in tutti i modi di prestare attenzione alla sottrazione di vegetazione naturale, in particolare verso quegli elementi di pregio naturalistico che andrebbero in contrasto con un'attività di origine antropica. L'effetto potrebbe determinare l'alterazione di popolamenti vegetali in fase di realizzazione dell'opera.

Considerata l'area di intervento con cui ci si confronta, ci si riferisce ad ambiente dove lo "stato di fatto" è assimilabile ad un territorio parzialmente utilizzato dal punto di vista agricolo come uliveto e, al contempo, privo di ogni valenza paesistica ed ecosistemica in quanto caratterizzato esclusivamente da suolo nudo.

Si tratta di un ecomosaico mediamente antropizzato, in cui prevalgono i seminativi seguiti, in piccola misura, da uliveti e agrumeti. In queste condizioni la vegetazione spontanea che si è affermata è costituita essenzialmente da specie che ben si adattano a condizioni di suoli lavorati o come nel caso dei margini delle strade, a condizione edafiche spesso estreme.

Le opere di mitigazione e compensazione previste come la realizzazione della fascia arborea perimetrale consentiranno di ridurre gli impatti dell'opera, migliorare la percezione sia visiva che areale e creeranno una zona curata e non più abbandonata. Nella fattispecie il mantenimento di tali superfici a verde e la creazione di un habitat di 2 ettari di uliveto salvaguarderà, per esempio, la vegetazione spontanea mantenendola ad un livello accettabile ed amplierà la disponibilità di aree naturali molto scarse nell'area vasta di studio. Verranno, pertanto, ricostruiti e, successivamente, preservati, tutti i corridoi ecologici esistenti.

9.3 Definizione degli indicatori e dei parametri del monitoraggio

Per quanto riguarda la componente vegetazionale un parametro molto importante è quello del livello di antropizzazione comparato alla flora nelle aree di interesse. Tale parametro è basato sul rapporto tra le percentuali dei corotipi (insieme di specie ad areale simile) multizonali e quelli stenomediterranei (appartenenti alla omonima categoria).

Il rapporto “specie sinantropiche (specie parassite indesiderate)/totale specie censite” rappresenta uno degli indici utilizzabili per il confronto dei risultati delle fasi di monitoraggio ed un modo per evidenziare le variazioni nell’ambiente naturale connesse alla realizzazione dell’opera.

Le comunità ornitiche si prestano bene a rappresentare e descrivere la situazione qualitativa ambientale e le sue variazioni nel tempo; infatti, questo gruppo faunistico risponde velocemente agli eventuali cambiamenti degli habitat, grazie alla sua elevata mobilità e sensibilità.

Alcuni parametri e indici che possono essere considerati ed elaborati sono:

- S = ricchezza di specie, numero totale di specie nel biotopo; questo valore è direttamente collegato all'estensione del biotopo campionato ed al suo grado di maturità e complessità (il biotopo è un'area di limitate dimensioni, uno stagno, una torbiera o un altipiano) di un ambiente dove vivono organismi vegetali ed animali di una stessa specie o di specie diverse, che nel loro insieme formano una biocenosi. Biotopo e biocenosi formano un’unità funzionale chiamata ecosistema. Il biotopo è dunque la componente dell'ecosistema caratterizzata da fattori abiotici (non viventi), come terreno o substrato);
- H = indice di diversità calcolato attraverso l'indice Shannon & Wiener (1963) in cui:

$$H = - pi * \ln(pi)$$

dove pi è la frequenza dell'iesima specie ed ln il suo logaritmo naturale; questo indice dà una misura della probabilità di incontrare nel corso del campionamento individui diversi; ad H maggiori corrispondono biotopi più complessi, con un numero maggiore di specie e con abbondanze ben ripartite;

- J = indice di equiripartizione di Lloyd & Ghelardi (1964); l'indice misura il grado di ripartizione delle frequenze delle diverse specie nella comunità; tale indice varia tra 0 e 1; % non-Pass. = percentuale delle specie non appartenenti all'ordine dei Passeriformi; il numero di non- Passeriformi è direttamente correlato, almeno negli ambienti boschivi, al grado di maturità della successione ecologica (Ferry e Frochot, 1970);
- d = dominanza; sono state ritenute dominanti quelle specie che compaiono nella comunità con una frequenza relativa uguale o maggiore di 0,05; le specie dominanti diminuiscono con l'aumentare del grado di complessità e di maturità dei biotopi.
- Abbondanza: numero di individui/15' = numero di individui osservati di una determinata specie nell'unità di tempo di 15'; numero di individui/1000 m = numero di individui osservati di una determinata specie in 1000 mt di osservazione.

10. Rumore

Da un punto di vista fisico per suono in un certo punto dello spazio si intende una rapida variazione di pressione (compressione e rarefazione) intorno al valore assunto dalla pressione atmosferica in quel punto. Si definisce sorgente sonora qualsiasi dispositivo, apparecchio ecc. che provochi direttamente o indirettamente (ad esempio per percussione) dette variazioni di pressione: in natura le sorgenti sonore sono quindi praticamente infinite.

Affinché il suono si propaghi, occorre poi che il mezzo che circonda la sorgente sia dotato di elasticità. La porzione di spazio interessata da tali variazioni di pressione è definita campo sonoro.

Si può esemplificare che la generazione del suono avvenga mediante una sfera pulsante in un mezzo elastico come l'aria; le pulsazioni provocano delle variazioni di pressione intorno al valore della pressione atmosferica che si propagano nello spazio circostante a velocità finita come onde sferiche progressive nell'aria stessa (vedi figura seguente), similmente a quanto si osserva gettando un sasso in uno stagno: le varie particelle del mezzo entrano in vibrazione propagando la perturbazione alle particelle vicine e così via fino alla cessazione del fenomeno perturbatorio.

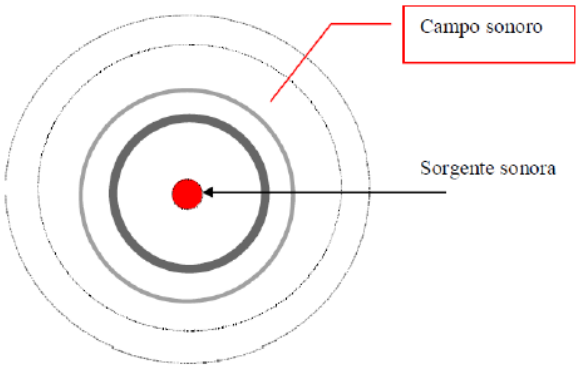

Qualora le oscillazioni sonore abbiano una frequenza (numero di cicli in un secondo) compresa all'incirca tra 20 e 20.000 Hz (campo di udibilità) ed una ampiezza, ovvero contenuto energetico, superiore ad una certa entità minima di pressione pari a 2×10-5 Pa, definita soglia di udibilità, (inferiore di circa 5 miliardi di volte alla pressione atmosferica standard di 1013 mbar),queste sono allora udibili dall'orecchio umano e possono talora suscitare sensazioni avvertite come fastidiose o sgradevoli, cui attribuiamo genericamente la denominazione di "rumore", anziché di suono.

Il Progetto di Monitoraggio Ambientale della componente "Rumore" è redatto allo scopo di caratterizzare, dal punto di vista acustico, l'ambito territoriale interessato dall'opera progettata. Il monitoraggio di tale componente ambientale deve essere articolato nelle tre fasi di:

- ante-operam;
- corso d'opera;
- post-operam.

Ha lo scopo di esaminare le eventuali variazioni che intervengono nell'ambiente a seguito della costruzione dell'opera, risalendo alle loro cause. Ciò per determinare se tali variazioni sono imputabili all'opera in costruzione o realizzata e per ricercare i correttivi che meglio possano ricondurre gli effetti rilevati a dimensioni compatibili con la situazione ambientale

preesistente. Il monitoraggio dello stato ambientale, eseguito prima, durante e dopo la realizzazione dell'opera consentirà di:

- verificare l'effettivo manifestarsi delle previsioni d'impatto;
- verificare l'efficacia dei sistemi di mitigazione posti in essere;
- garantire la gestione delle problematiche ambientali che possono manifestarsi nelle fasi di costruzione e di esercizio dell'infrastruttura stradale;
- rilevare tempestivamente emergenze ambientali impreviste per potere intervenire con adeguati provvedimenti.

Nell'ambito di tali fasi operative si procederà, rispettivamente, alla rilevazione dei livelli sonori attuali (assunti come "punto zero" di riferimento), alla misurazione del clima acustico nella fase di realizzazione dell'opera e delle attività di cantiere e alla rilevazione dei livelli sonori nella fase post- operam.

In particolare, il monitoraggio della fase ante-operam è finalizzato ai seguenti obiettivi:

- testimoniare lo stato dei luoghi e le caratteristiche dell'ambiente naturale ed antropico esistenti precedentemente all'apertura dei cantieri ed all'esercizio dell'infrastruttura di progetto;
- quantificare un adeguato scenario di indicatori ambientali tali da rappresentare, per le posizioni più significative, la "situazione di zero" a cui riferire l'esito dei successivi rilevamenti atti a descrivere gli effetti indotti dalla realizzazione e dall'esercizio dell'opera;
- consentire un agevole valutazione degli accertamenti effettuati, al fine di evidenziare specifiche esigenze ambientali ed orientare opportunamente gli eventuali interventi di mitigazione previsti nel progetto acustico.

Le finalità del monitoraggio della fase di corso d'opera sono le seguenti:

- documentare l'eventuale alterazione dei livelli sonori rilevati nello stato ante-operam dovuta allo svolgimento delle fasi di realizzazione dell'infrastruttura di progetto;
- individuare eventuali situazioni critiche che si dovessero verificare nella fase di realizzazione delle opere, allo scopo di prevedere delle modifiche alla gestione delle attività delle cantiere e/o al fine di realizzare degli adeguati interventi di mitigazione, di tipo temporaneo.

Il monitoraggio della fase post-operam è finalizzato ai seguenti aspetti:

- confronto degli indicatori definiti nello "stato di zero" con quanto rilevato in corso di esercizio dell'opera e con quanto rilevato nella fase di esercizio dell'impianto;
- controllo ed efficacia degli eventuali interventi di mitigazione realizzati (collaudo, ecc.).

L'individuazione dei punti di misura deve essere effettuata in conformità a criteri legati alle caratteristiche territoriali dell'ambito di studio, alle tipologie costruttive previste per l'opera di cui si tratta, alle caratteristiche dei recettori individuati nelle attività di censimento, oltre che a quanto prescritto dalla normativa vigente (L. 447/95, DM 16/03/98 e s.m.i.).

10.1 Criteri metodologici adottati

Deve essere rilevato sia il rumore emesso direttamente dai cantieri operativi e dal fronte di avanzamento lavori, che il rumore indotto, sulla viabilità esistente, dal traffico dovuto allo svolgimento delle attività di cantiere.

Deve essere effettuata una valutazione preventiva dei luoghi e dei momenti caratterizzati da un rischio di impatto particolarmente elevato (intollerabile cioè per entità e/o durata) nei riguardi dei recettori presenti, che consenta di individuare i punti maggiormente significativi in corrispondenza dei quali realizzare il monitoraggio.

La campagna di monitoraggio consentirà inoltre di verificare che sia garantito il rispetto dei limiti previsti dalle normative vigenti nazionali e comunitarie; a tale proposito, infatti, le norme per il controllo dell'inquinamento prevedono sia i limiti del rumore prodotto dalle attrezzature sia i valori massimi del livello sonoro ai confini delle aree di cantiere e presso i recettori o punti sensibili individuati.

Per quanto concerne, invece, il monitoraggio del rumore indotto dal traffico dei mezzi di cantiere, le rilevazioni previste hanno allo scopo di controllare la rumorosità del traffico indotto dalle attività di costruzione. I punti di misura vanno previsti principalmente nei centri abitati attraversati dai mezzi di cantiere ed in corrispondenza dei recettori limitrofi all'area di cantiere.

10.2 Definizione degli indicatori e dei parametri del monitoraggio

La campagna di monitoraggio acustico ha lo scopo di definire i livelli sonori relativi alla situazione attuale, di verificare gli incrementi indotti dalla realizzazione dell'infrastruttura di progetto (corso d'opera) rispetto all'ante - operam (assunta come "punto zero" di riferimento) e gli eventuali incrementi indotti nella fase post-operam.

Nel corso delle campagne di monitoraggio nelle 3 fasi temporali devono essere rilevate le seguenti categorie di parametri:

- parametri acustici;
- parametri meteorologici;
- parametri di inquadramento territoriale.

Tali dati vanno raccolti in schede riepilogative per ciascuna zona acustica di indagine con le modalità che verranno di seguito indicate.

10.3 Parametri acustici

Generalmente le grandezze acustiche variano con il tempo, in relazione alle caratteristiche della sorgente sonora; volendo quindi rappresentare un evento sonoro, comunque variabile nel tempo T di integrazione con un unico valore del livello sonoro è stato definito il **Livello continuo equivalente di pressione sonora Leq**:

$$L_{eq} = 10 \lg \left[1/T \left(\int_0^T p^2(t) / p_0^2 \, dt \right) \right] \text{(dB)}$$

Esso rappresenta pertanto un rumore comunque fluttuante mediante il livello di un rumore uniforme avente il medesimo contenuto energetico del rumore fluttuante:

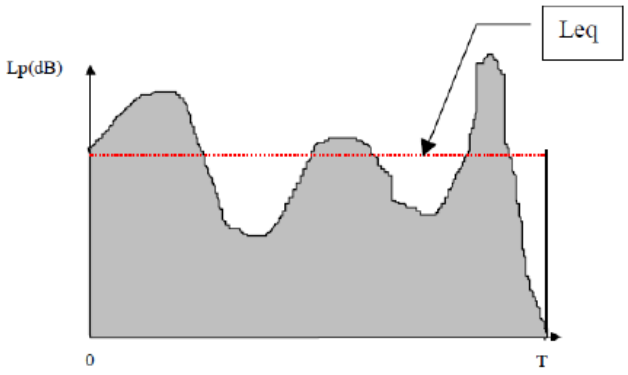

Figura 6 Livello continuo equivalente di pressione sonora

10.4 Parametri Meteorologici

Nel corso della campagna di monitoraggio possono essere rilevati i seguenti parametri meteorologici:

- temperatura;
- velocità e direzione del vento;
- presenza/assenza di precipitazioni atmosferiche;
- umidità.

Il parametro principale da controllare è comunque la velocità del vento pressi i punti di misura individuati, che deve rispettare secondo la normativa vigente il seguente limite:

- velocità del vento > 5 m/s.

Bisogna inoltre verificare che non si verifichi nessuna delle seguenti condizioni:

- presenza di pioggia e di neve.

10.5 Parametri di inquadramento territoriale

Nell'ambito del monitoraggio è prevista l'individuazione di una serie di parametri che consentono di indicare l'esatta localizzazione sul territorio delle aree di studio e dei relativi punti di misura.

In corrispondenza di ciascun punto di misura saranno riportate le seguenti indicazioni:

- Ubicazione precisa dei recettori;
- Comune con relativo codice ISTAT; Stralcio planimetrico in scala adeguata;
- Zonizzazione acustica da DPCM 1/3/91 o da DPCM 14/11/1997 (quest'ultima se già disponibile);
- Presenza di altre sorgenti sonore presenti, non riconducibili all'opera in progetto;
- Caratterizzazione acustica delle sorgenti sonore individuate, riportando ad esempio le tipologie di traffico stradale presente sulle arterie viarie, etc.;
- Riferimenti della documentazione fotografica a terra;
- Descrizione delle principali caratteristiche del territorio:
- Copertura vegetale, tipologia dell'edificato.

Allo scopo di consentire il riconoscimento ed il riallestimento dei punti di misura nelle diverse fasi temporali in cui si articola il programma di monitoraggio, durante la realizzazione delle misurazioni fonometriche saranno effettuate delle riprese fotografiche, che permetteranno una immediata individuazione e localizzazione delle postazioni di rilevamento.

Di seguito una tabella descrittiva dei criteri temporali di campionamento.

Descrizione	Durata	Parametri	Fasi		
			Ante operam	Cantiere	Post operam
			Frequenza campionamento		
Misura di rumore indotto da traffico veicolare legato al progetto	Spot durante una settimana tipo	Leq diurno Leq notturno (se necessario)	Una volta	Semestrale	Una volta
Misura di rumore dovuto alle lavorazioni effettuate sul fronte di avanzamento lavori	Spot durante una giornata tipo	Leq diurno Leq notturno (se necessario)	Una volta	Semestrale	-
Misura di rumore dovuto alle lavorazioni effettuate all'interno delle aree di cantiere	Spot durante una giornata tipo	Leq diurno Leq notturno (se necessario)	Una volta	Semestrale	-
Misura di rumore indotto da traffico dei mezzi di cantiere	Spot durante una settimana tipo	Leq diurno Leq notturno (se necessario)	Una volta	Semestrale	-

Tabella 4 Tabella dei criteri temporali di campionamento

10.6 Identificazione dei punti di monitoraggio

I punti sensibili individuati sono riportati con indicatori di colore arancione nella planimetria seguente. Le posizioni dei punti di misura potranno subire variazioni durante lo svolgimento delle misure in funzione delle condizioni reperite in sito, al fine di caratterizzare acusticamente al meglio l'area di interesse.

Figura 2 - Individuazione dei recettori più prossimi (Rec)

Figura 7 Individuazione dei punti di misura del rumore

11. Vibrazioni

Per una data opera inserita in un determinato contesto territoriale, la causa di immissione di fenomeni vibranti all'interno di edifici presenti nelle zone limitrofe dell'opera, è rappresentata dai macchinari utilizzati nelle lavorazioni durante le fasi di costruzione, mentre, in fase di esercizio dell'opera, è attribuibile a macchinari eventualmente impiegati durante attività lavorative proprie di processi produttivi.

Il monitoraggio ambientale della componente "Vibrazioni" viene effettuato allo scopo di verificare che i ricettori interessati dalla realizzazione dell'infrastruttura siano soggetti ad una sismicità in linea con le previsioni progettuali e con gli standard di riferimento. Le attività di monitoraggio permetteranno di rilevare e segnalare eventuali criticità in modo da poter intervenire in maniera idonea al fine di ridurre al minimo possibile l'impatto sui recettori interessati.

Il progetto di monitoraggio ambientale si occuperà di conseguenza di:

- individuare gli standard normativi da seguire;
- individuare gli edifici da sottoporre a monitoraggio;
- individuare le tipologie di misura da effettuare;
- definire la tempistica in cui eseguire le misure;
- individuare i parametri da acquisire;
- individuare le caratteristiche tecniche della strumentazione da utilizzare.

11.1 Criteri metodologici adottati

Il monitoraggio ambientale della componente Vibrazioni consiste in una campagna di misure atte a rilevare la presenza di moti vibratori all'interno di edifici e a verificarne gli effetti sulla popolazione e sugli edifici stessi. Per quanto concerne gli effetti sulla popolazione, le verifiche riguardano esclusivamente gli effetti di "annoyance", ovvero gli effetti di fastidio indotti dalle vibrazioni percettibili dagli esseri umani.

Tali effetti dipendono in misura variabile dall'intensità, dal campo di frequenza delle vibrazioni, dalla numerosità degli eventi e dal contesto abitativo nel quale gli stessi eventi si manifestano (ambiente residenziale, fabbrica, etc.). Tale disturbo non ha un organo bersaglio, ma è esteso all'intero corpo e può essere ricondotto ad un generico fastidio all'insorgenza di ogni vibrazione percettibile. Le norme di riferimento per questo tipo di disturbo sono la ISO 2631 e la UNI 9614 che indicano nell'accelerazione del moto vibratorio, il parametro fisico che può caratterizzare le vibrazioni ai fini della valutazione del disturbo indotto sulle persone.

Per quanto riguarda gli effetti sulle strutture, in presenza di livelli elevati e prolungati di vibrazioni, possono osservarsi danni strutturali ad edifici e/o strutture. È da notare, però, che tali livelli sono più alti di quelli normalmente tollerati dagli esseri umani, i cui livelli sono riportati nelle norme ISO 2631 e UNI 9614. In definitiva, soddisfatto l'obiettivo di garantire livelli di vibrazione accettabili per le persone, risulta automaticamente realizzata l'esigenza di evitare danni strutturali agli edifici, almeno per quanto concerne le abitazioni civili.

Come unica eccezione sono da annoverare le vibrazioni che incidono su monumenti e beni artistici di notevole importanza storico-monumentale, i quali devono essere trattati come punti singolari con studi e valutazioni mirate.

Ne consegue che all'interno dei normali edifici non saranno eseguite misure finalizzate al danno delle strutture ma solo quelle relative al disturbo delle persone. Il riscontro di livelli di vibrazione che recano disturbo alle persone sarà condizione sufficiente affinché si intervenga nei tempi e nei modi opportuni per ridurre i livelli d'impatto.

11.2 Identificazione degli Impatti da Monitorare

Si procederà inizialmente alla rilevazione degli attuali livelli di vibrazione, che sono assunti come "punto zero" di riferimento e poi alla misurazione dei livelli vibrazionali determinati durante le fasi di realizzazione dell'opera. Il monitoraggio della fase ante-operam è finalizzato a testimoniare lo stato attuale dei luoghi in relazione alla sismicità indotta dalla pluralità delle sorgenti presenti (traffico veicolare, etc) prima dell'apertura dei cantieri.

Tale monitoraggio viene previsto allo scopo di:

- rilevare i livelli vibrazionali dovuti alle lavorazioni effettuate nella fase di realizzazione dell'opera progetta;
- individuare eventuali situazioni critiche (superamento dei limiti normativi) che si dovessero verificare nella fase di realizzazione delle opere, allo scopo di prevedere modifiche alla gestione delle attività di cantiere e/o di adeguare la conduzione dei lavori.

Per le rilevazioni in corso d'opera si deve tenere conto del fatto che le sorgenti di vibrazione possono essere numerose e realizzare sinergie d'emissione e esaltazioni del fenomeno se s'interessano le frequenze di risonanza delle strutture degli edifici monitorati.

11.3 Definizione degli indicatori e dei parametri del monitoraggio

Esistono norme di riferimento internazionali per la definizione dei parametri da monitorare: esse sono la ISO 2631 e la UNI 9614, che indicano nell'accelerazione del moto vibratorio il parametro fisico che può caratterizzare le vibrazioni ai fini della valutazione del disturbo indotto sulle persone. Poiché l'accelerazione è una grandezza vettoriale, la descrizione completa del fenomeno vibratorio deve essere effettuata misurando la variabilità temporale della grandezza in tre direzioni mutuamente ortogonali. Un altro parametro assai importante da quantificare ai fini del disturbo alle persone è il contenuto in frequenza dell'oscillazione dei punti materiali. Per quanto riguarda l'organismo umano, è noto che esso percepisce in maniera più marcata fenomeni vibratori caratterizzati da basse frequenze (1-16 Hz) mentre, per frequenze più elevate la percezione diminuisce. Il campo di frequenze d'interesse è quello compreso tra 1 e 80 Hz. Questo è quanto si evince dalla norma ISO 2631, che riporta i risultati di studi effettuati sottoponendo l'organismo umano a vibrazioni pure (ossia monofrequenza) di frequenza diversa.

Nel caso di vibrazioni multifrequenza, ossia composte dalla sovrapposizione di armoniche di diversa frequenza, del tipo di quelle indotte da lavorazioni, per la definizione di indicatori di tipo psico-fisico, legati alla capacità percettiva dell'uomo, occorre definire un parametro globale, poiché la risposta dell'organismo umano alle vibrazioni dipende oltre che dalla loro intensità anche dalla loro frequenza, Tale parametro globale, definito dalla UNI 9614 (che recepisce la ISO 2631), è l'accelerazione complessiva ponderata in frequenza aw, che risulta essere il valore efficace (r.m.s.) dell'accelerogramma misurato adottando degli opportuni filtri che rendono tutte le componenti dello spettro equivalenti in termini di percezione e quindi di disturbo.

$$a_w = \left[\frac{1}{T} \int_0^T a_w^2(t) dt \right]^{0.5}$$

Nella formula precedente T è il tempo di durata della misura e a (t) w è l'accelerogramma misurato adottando i filtri di pesatura riportati nella stessa norma. A tal proposito, poiché non risulta noto a priori se l'individuo soggetto al fenomeno vibratorio risulta sdraiato, seduto o in piedi, bisognerà utilizzare la curva di pesatura per "postura non nota o variabile" (UNI 9614 Prospetto I). Pertanto, è consigliabile esprimere il valore dell'accelerazione in dB secondo la seguente relazione:

$$L_w = 20 \log \left(\frac{a_w}{a_0} \right)$$

in cui a_0 è l'accelerazione di riferimento pari a 10^{-6} m/s^2.

Destinazione d'uso	Accelerazione	
	m/s^2	dB
Aree critiche	5,0 10^{-3}	74
Abitazioni notte	7,0 10^{-3}	77
Abitazioni giorno	10,0 10^{-3}	80
Uffici	20,0 10^{-3}	86
Fabbriche	40,0 10^{-3}	92

Valori e livelli limite delle accelerazioni complessive ponderate in frequenza validi per gli assi X e Y (Prospetto III - UNI 9614)

Destinazione d'uso	Accelerazione	
	m/s^2	dB
Aree critiche	3,6 10^{-3}	71
Abitazioni notte	5,0 10^{-3}	74
Abitazioni giorno	7,0 10^{-3}	77
Uffici	14,4 10^{-3}	83
Fabbriche	28,8 10^{-3}	89

I valori sopra riportati sono riferiti a vibrazioni di livello costante con periodi di riferimento diurni compresi tra le ore 6:00 e le ore 22:00 e viceversa notturni tra le 22:00 e le 6:00. È da precisare che la UNI 9614 definisce una vibrazione di livello costante quando il livello dell'accelerazione complessiva ponderata in frequenza, rilevato mediante costante di tempo "slow" (1 s), varia nel tempo in un intervallo di ampiezza inferiore a 5 dB.

Nel caso di vibrazioni di livello non costante (quando il livello dell'accelerazione complessiva ponderata in frequenza, rilevato mediante costante di tempo "slow" (1 s), varia nel tempo in un intervallo di ampiezza maggiore a 5 dB), il parametro fisico da misurare è l'accelerazione equivalente aw-eq o il corrispondente livello definiti come segue:

$$a_{w-eq} = \left[\frac{1}{T}\int_0^T a_w^2(t)dt\right]^{0.5}$$

$$L_{w-eq} = 10\log\left[\frac{1}{T}\int_0^T\left[\frac{a_w(t)}{a_0}\right]^2 dt\right]$$

dove T è la durata del rilievo in secondi.

Per quanto attiene ai valori limite si considerano ancora quelli esposti nelle tabelle precedenti. La norma UNI 9614 definisce le vibrazioni impulsive quando sono generate da eventi di breve durata costituiti da un rapido innalzamento del livello di accelerazione sino ad un valore massimo seguito da un decadimento che può comportare o meno, a seconda dello smorzamento della struttura, una serie di oscillazioni che tendono ad estinguersi nel tempo.

Per tale tipologia di vibrazioni, se il numero di eventi giornalieri N è non maggiore di 3, il valore dell'accelerazione complessiva ponderata in frequenza va confrontato con i limiti riportati nella seguente tabella, (Prospetto V - UNI 9614):

Destinazione d'uso	Asse Z		Asse X e Y	
	m/s^2	dB	m/s^2	dB
Aree critiche	5 10-3	74	3,6 10-3	71
Abitazioni notte	7 10-3	76	5,0 10-3	74
Abitazioni giorno	0.3	109	0.22	106
Uffici	0.64	116	0.46	113
Fabbriche	0.64	116	0.46	113

Nel caso in cui il numero di impulsi giornaliero N sia maggiore di 3, i limiti della precedente tabella, relativamente alle "Abitazioni giorno", alle "Fabbriche" e agli "Uffici" vanno diminuiti in base al numero di eventi e alla loro durata.

Nessuna riduzione è prevista per le "Aree critiche" e per le "Abitazioni notte".

I nuovi limiti si ottengono dai precedenti (valori in m/s2) moltiplicandoli per il coefficiente F così definito:

Con:

Impulsi di durata inferiore ad un secondo	Impulsi di durata superiore ad un secondo
$F = 1.7N^{-0.5}$	$F = 1.7N^{-0.5}t^{-k}$

t = durata dell'evento

k = 1.22 per pavimenti in calcestruzzo k = 0.32 per pavimenti in legno.

Qualora i limiti così calcolati fossero minori dei limiti previsti per le vibrazioni di livello costante dovranno essere adottati come limiti questi ultimi valori. Vanno intesi come ambienti critici in relazione al disturbo alle persone le aree critiche come le camere operatorie ospedaliere o i laboratori in cui si svolgono operazioni manuali particolarmente delicate.

Nel caso in cui le vibrazioni misurate superino i valori limite riportati nelle tabelle precedenti i fenomeni vibratori possono essere considerati oggettivamente disturbanti per un individuo presente all'interno di un edificio.

I trasduttori devono essere posizionati nei punti in cui la vibrazione interessa l'organismo ad essa soggetto. Nel caso in cui la posizione delle persone sia variabile la misura deve essere eseguita al centro degli ambienti in cui soggiornano le persone esposte.

11.4 Identificazione dei punti di monitoraggio

In linea generale devono essere previste campagne di monitoraggio nelle tipologie di ricettori che risultano più sensibili.

Le posizioni dei punti di misura saranno scelte durante lo svolgimento delle misure in funzione delle condizioni reperite in sito, al fine di caratterizzare al meglio l'area di interesse.

12. Conclusioni

Il protocollo di monitoraggio relativo al progetto dell'impianto di produzione di energia elettrica da fonte fotovoltaica della potenza di circa 29,44 MWp (26 MW in immissione) denominato "AGRIVOLTAICO TUSCANIA" che la società SWE IT 11 SRL intende realizzare nel Comune di TUSCANIA (VT) in località Casalino risulta idoneo a monitorare i parametri climatici, fisici, chimici e microbiologici del suolo, in fase ante-operam e in opera.

Data l'elevata omogeneità, lo stato del suolo sarà monitorato attraverso un campionamento di n. 5 punti georeferenziati e localizzati metà in posizione ombreggiata 3 al di sotto dei pannelli fotovoltaici, e 2 nelle aree di controllo meno disturbate dalla presenza dei pannelli.

Le analisi sui parametri microbiologici e sui metalli pesanti saranno le stesse sia in fase ante-operam e in corso d'opera.

Mentre per i parametri fisico-chimici del suolo vi sarà un'analisi di base o caratterizzazione prima della realizzazione dell'impianto e successivamente saranno svolte analisi di controllo.

Le analisi saranno eseguite nei primi 20 cm di profondità, perché sarà la parte più esposta ai processi di interazione con l'impianto.

La frequenza di campionamento prevista (1-3-5-10-15-20-25-30), ed utilizzata dalla Regione Piemonte per i monitoraggi nei campi fotovoltaici, è da prendere in considerazione anche per l'intervento de quo, anche se non si hanno notizie di problematiche particolari relativamente ad inquinanti sia della Matrice Suolo che Sottosuolo, in ogni caso considerato che il sistema suolo è composto da parametri che si modificano molto lentamente il periodo di campionamento sembra essere opportunamente calcolato. Inoltre, studi a livello internazionale e svolti negli ultimi anni in diversi impianti, hanno evidenziato che i processi di cambiamento microclimatico, ecosistemico e vegetazionale relativi agli ombreggiamenti dei moduli sul terreno sono stati del tutto positivi.

Per la pulizia dell'area, dalle erbe infestati e volontà della società attivare un contratto per la manutenzione del verde con ditte specializzate ed in possesso delle certificazioni opportune, sia all'interno dell'area di impianto effettuando periodicamente lo sfalcio dell'erba ed eventualmente apportare sostanze organiche o concimazioni se il terreno presenterebbe segni di insofferenza, e sia all'esterno del perimetro dell'impianto attuando tutti quei processi (potatura – concimazione – trattamenti) che permetteranno alla fascia arborea impiantata, di svilupparsi.

Attraverso il presente protocollo, con analisi periodiche, si potranno prontamente monitorare gli effetti dell'impianto fotovoltaico su suolo. Tuttavia, all'emergere di valori critici dei parametri monitorati, verrebbero implementati sia il numero di campionamento che la frequenza delle analisi.