REGIONE ABRUZZO
COMUNE DI FURCI
Provincia di Chieti

REALIZZAZIONE E GESTIONE DI UN IMPIANTO FOTOVOLTAICO DELLA POTENZA NOMINALE DI 53.69 MW CON RELATIVE OPERE DI CONNESSIONE ALLA RETE ELETTRICA NAZIONALE

PROPONENTE

so[illegible] srl
via Fratel[illegible] Roma

CUORPO BENEDETTO
lucera
18.05.2023
20:41:59
GMT+01:00

PROGETTISTA

Expand engineering
- Salerno -
Direttore Tecnico
ing. Teodoro Bottiglieri

Studio Tecnico
geoin. Benedetto Cuorpo

OGGETTO

PROGETTO DEFINITIVO

SCREENING DEI VINCOLI SU PTR

data	Gennaio 2023
scala	1:25.000
format	A0
elaborato	B_2.1

AREE PERCORSE DAL FUOCO

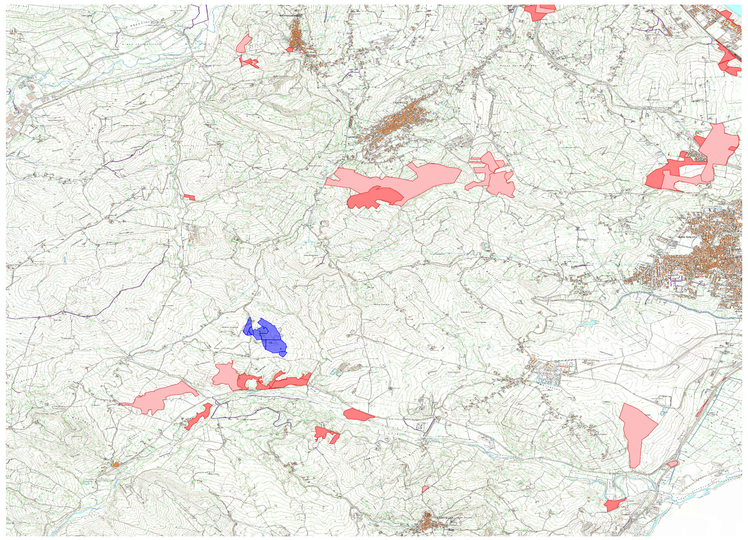

LEGENDA:

- Aree percorse da incendi boschivi
- Aree percorse da incendi non boschivi
- Individuazione dell'impianto

RETE NATURA 2000 - ZPS E SIC

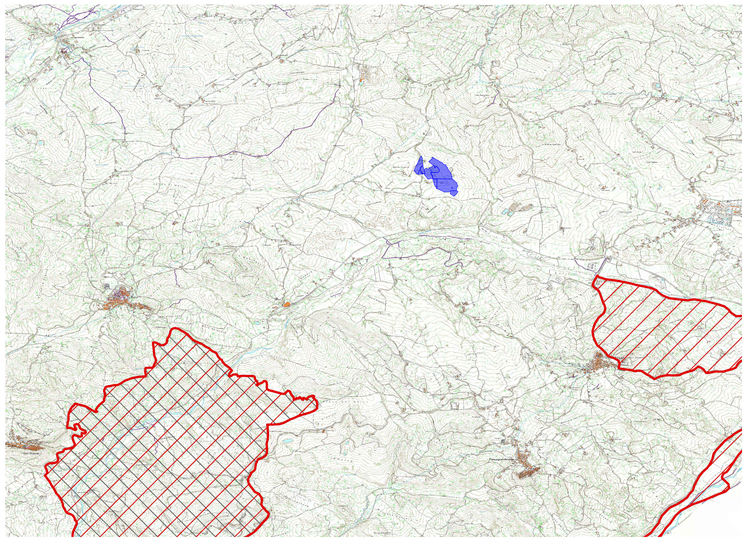

LEGENDA:

Rete Natura 2000 - SIC/ZPS e ZSC
- SIC
- SIC, ZPS
- ZSC
- ZSC, ZPS
- ZPS

EUAP - Elenco ufficiale aree protette
- Parchi naturali nazionali
- Parchi naturali regionali
- Riserve naturali statali
- Riserve naturali regionali
- Altre aree naturali protette
- Riserve naturali Marine

Zona di protezione ecologica del Mediterraneo nord-occidentale, del Mar Ligure e del Mar Tirreno
- ZPS

Zone umide di importanza internazionale - RAMSAR
- ZPE

CORINE LAND COVER

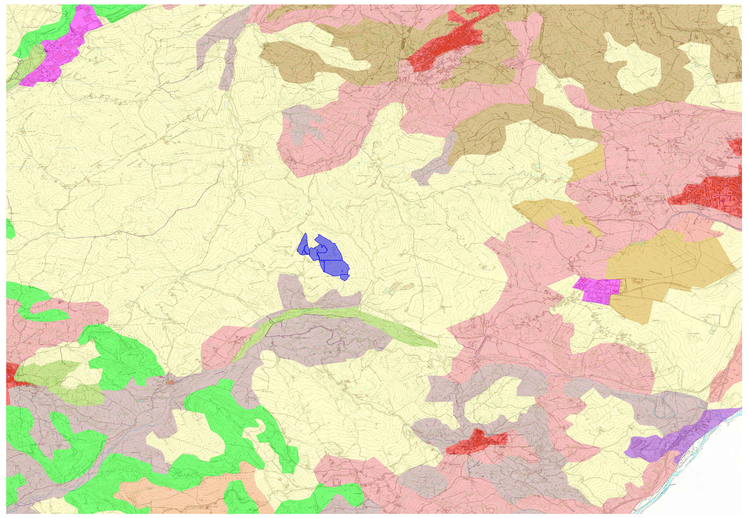

LEGENDA:

- 1.1.1. Tessuto urbano continuo
- 1.1.2. Tessuto urbano discontinuo
- 1.2.1. Aree industriali o commerciali
- 1.2.2. Reti stradali e ferroviarie
- 1.2.3. Aree portuali
- 1.2.4. Aeroporti
- 1.3.1. Aree estrattive
- 1.3.2. Discariche
- 1.3.3. Cantieri
- 1.4.1. Aree verdi urbane
- 1.4.2. Aree sportive e ricreative
- 2.1.1. Seminativi in aree non irrigue
- 2.1.2. Seminativi in aree irrigue
- 2.1.3. Risaie
- 2.2.1. Vigneti
- 2.2.2. Frutteti e frutti minori
- 2.2.3. Oliveti
- 2.3.1. Prati stabili
- 2.4.1. Colture annuali associate a colture permanenti
- 2.4.2. Sistemi culturali e particellari complessi
- 2.4.3. Aree prevalentemente occupate da colture agrarie
- 2.4.4. Aree agroforestali
- 3.1.1. Boschi di latifoglie
- 3.1.2. Boschi di conifere
- 3.1.3. Boschi misti
- 3.2.1. Aree a pascolo naturale
- 3.2.2. Brughiere e cespuglieti
- 3.2.3. Aree a vegetazione sclerofilla
- 3.2.4. Aree a vegetazione boschiva ed arbustiva in evoluzione
- 3.3.1. Spiagge, dune e sabbie
- 3.3.2. Rocce nude, falesie,rupi e affioramenti
- 3.3.3. Aree con vegetazione rada
- 3.3.4. Aree percorse da incendi
- 3.3.5. Ghiacciai e nevi perenni
- 4.1.1. Paludi interne
- 4.1.2. Torbiere
- 4.2.1. Paludi salmastre
- 4.2.2. Saline
- 4.2.3. Zone intertidali
- 5.1.1. Corsi d' acqua, canali e idrovie
- 5.1.2. Bacini d' acqua
- 5.2.1. Lagune
- 5.2.2. Estuari

USO DEL SUOLO

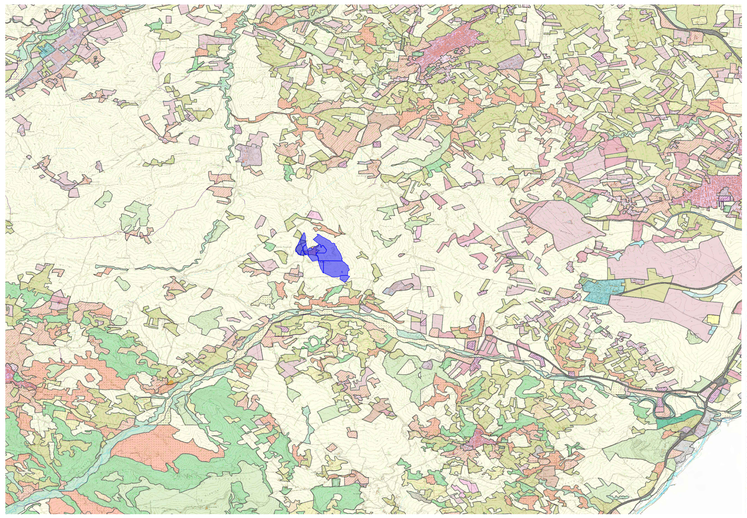

LEGENDA:

Uso del suolo - Livello 1
- Territori artificiali
- Territorio Agricolo
- Territori boscosi ed ambienti seminaturali
- Ambiente delle Acque
- Superfici Agricole utilizzate
- Superficie artificiali
- Territori Boscosi e Ambienti Semi-Naturali

Uso del suolo - Livello 2
- Aree urbanizzate
- Tessuto urbano continuo
- Tessuto urbano discontinuo
- Aree industriali o commerciali
- Reti stradali e ferroviarie
- Aree portuali
- Aeroporti
- Aree estrattive
- Discariche
- Cantieri
- Aree verdi urbane
- Aree sportive e ricreative
- Seminativi
- Colture permanenti
- Prati stabili
- Aree agricole eterogenee
- Aree con vegetazione naturale
- Aree con vegetazione rada
- Aree boscate
- Aree a pascolo naturale e praterie d'alta quota
- Aree a vegetazione boschiva ed arbustiva in evoluzione
- Aree a vegetazione sclerofilla
- Aree a vegetazione boschiva ed arbustiva in evoluzione
- Aree a vegetazione sclerofilla
- Aree con vegetazione rada
- Aree percorse da incendi
- Aree percorse da incendi
- Aree con vegetazione rada
- Aree percorse da incendi
- Aree percorse da incendi
- Aree con vegetazione rada
- Aree percorse da incendi
- Aree con vegetazione rada
- Aree percorse da incendi
- Aree con vegetazione rada