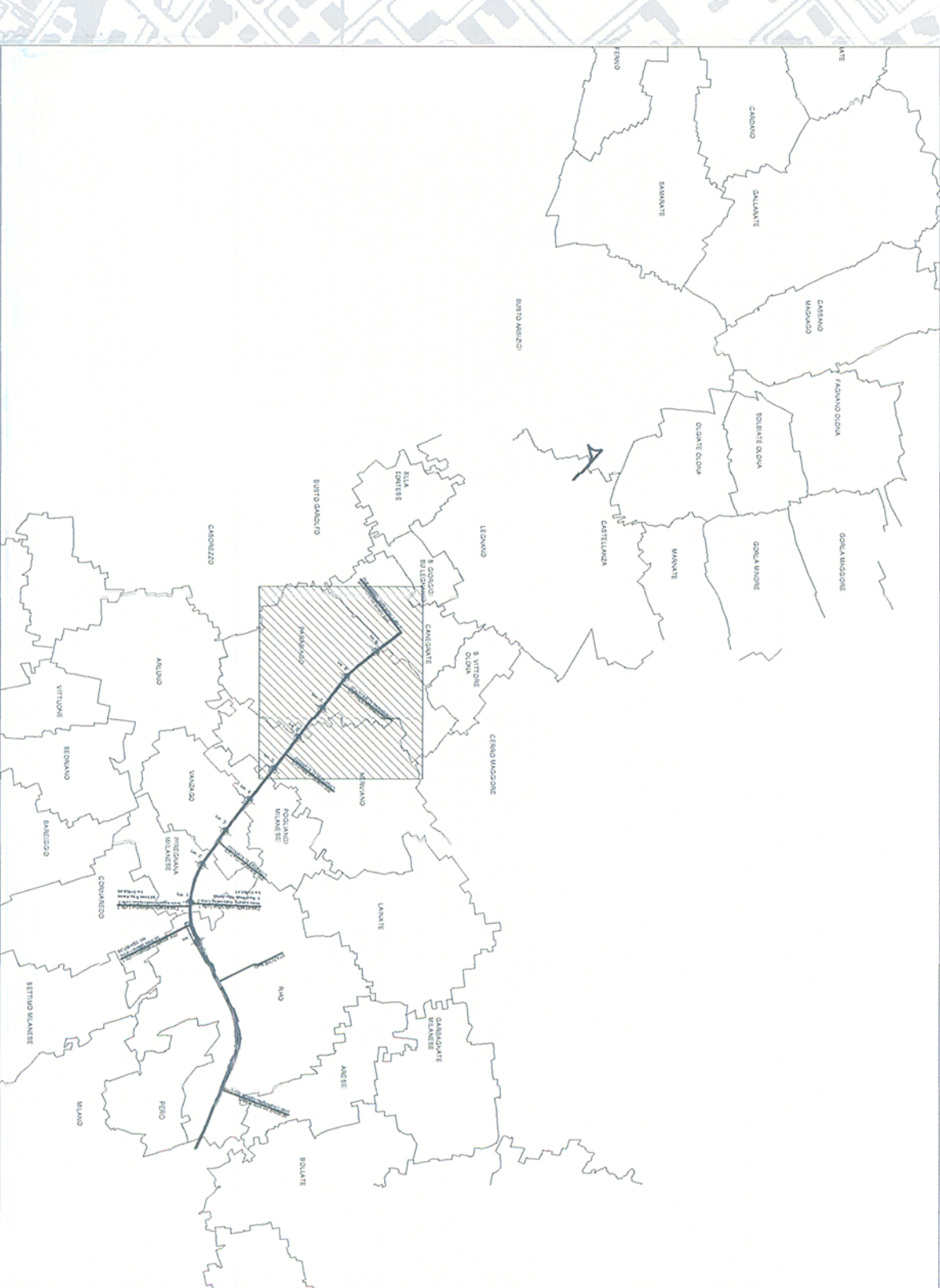





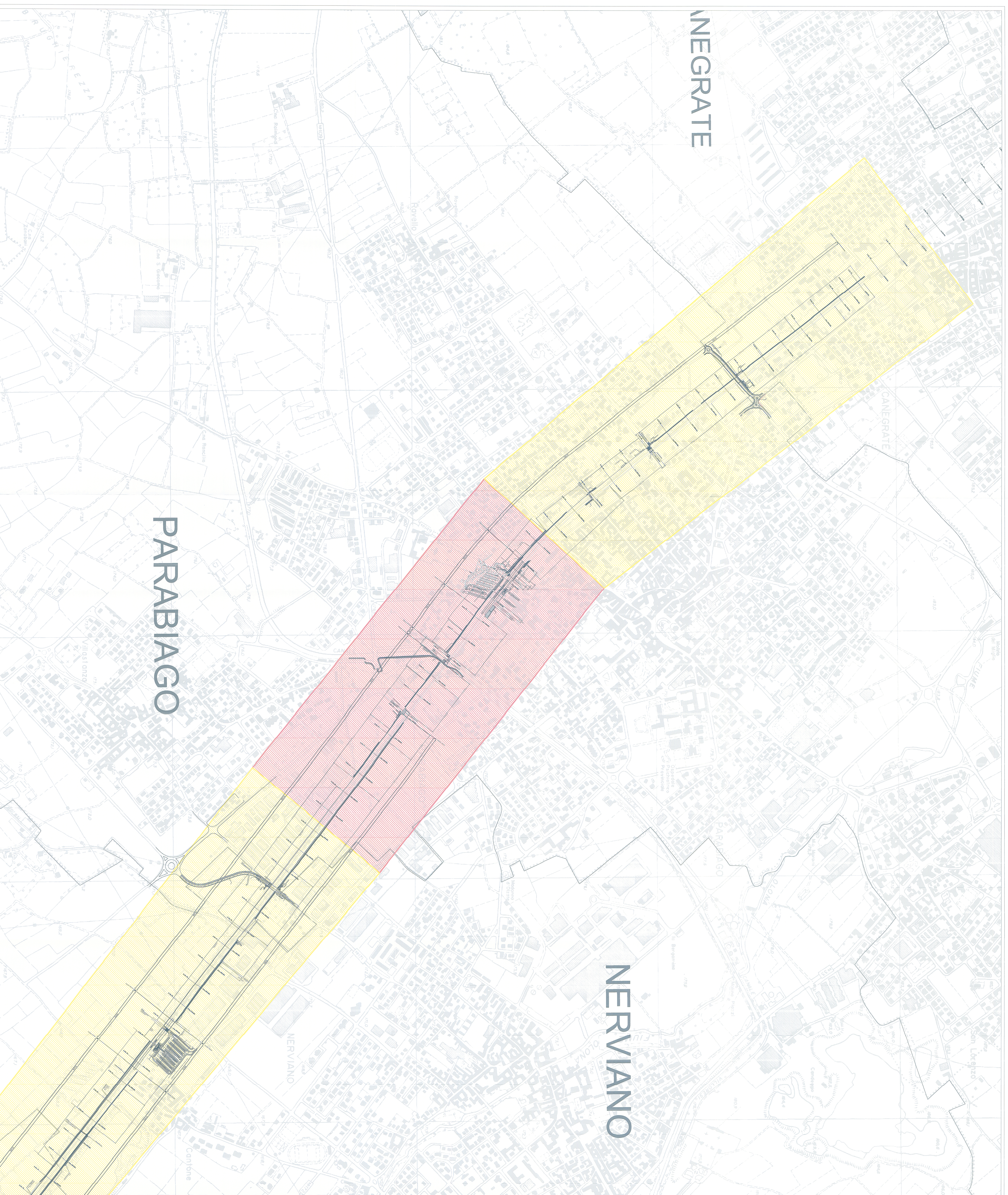


### LEGENDA ARCHEOLOGICA

- Rischio Alto
- Rischio Medio-Alto
- Rischio Medio
- Rischio Medio-basso
- Rischio Basso
- Rischio Nullo



COMITENTE:							
 GRUPPO FERROVIARIO ITALIANO							
PROGETTAZIONE:							
 GRUPPO FERROVIARIO ITALIANO							
INFRASTRUTTURE FERROVIARIE STRATEGICHE DEFINITE DALLA LEGGE OBIETTIVO N. 443/01							
DIREZIONE TECNICA - CENTRO DI PRODUZIONE MILANO							
POTENZIAMENTO DELLA LINEA RHO-ARONA, TRATTA RHO-GALLARATE QUADRIPLICAMENTO RHO-ARABBIASO E RACCONDO Y							
STUDIO ARCHEOLOGICO							
Carta del rischio archeologico relativo Tav. 2 di 2							
COMMESSA	LOTTO	FASE	ENTE	TIPO DOC.	OPERAZIONE/PIUVA	PROGETT.	REV.
MDL1	12	D	22	NS	AH0001	003	A
Rev.	Descrizione	Redatto	Data	Verificato	Data	Approvato	Data
A	Emissione Esecutiva	14/04/2021	02/03/2021	05/03/2021	02/03/2021	05/03/2021	02/03/2021
 ITALFER S.p.A. - Gruppo Ferrovioario Italiano DIREZIONE TECNICA - CENTRO DI PRODUZIONE MILANO POTENZIAMENTO DELLA LINEA RHO-ARONA, TRATTA RHO-GALLARATE QUADRIPLICAMENTO RHO-ARABBIASO E RACCONDO Y STUDIO ARCHEOLOGICO							
SCALA:							1:5000
TR. 14. EMB.							



CANEGRATE

PARABIAGO

NERVIANO