


	<b>PROGETTISTA</b>   	<b>COMMESSA</b> NQ/R22356	<b>CODICE TECNICO</b>
	<b>LOCALITÀ</b> REGIONI UMBRIA, MARCHE, TOSCANA	<b>SPC. 00-LA-E-80024</b>	
	<b>PROGETTO / IMPIANTO</b> LINEA ADRIATICA METANODOTTO FOLIGNO - SESTINO DN 1200 (48"), DP 75 bar	Pag. 1 di 25	<b>Rev. 0</b>

Rif. TEN ITALY SOLUTIONS: 2295-200-RT-3201-23

**LINEA ADRIATICA:  
 METANODOTTO FOLIGNO - SESTINO  
 DN 1200 mm (48"), DP 75 bar**

**VERIFICA DI OTTEMPERANZA  
 alle prescrizioni contenute nel Decreto n. 0000256 del 16/05/2011 del Ministero  
 dell'Ambiente e della Tutela del Territorio e del Mare**





**PRESCRIZIONI C.1 - C.5 - C.25**

Autorità competente: MASE (ex MATTM)

Ente vigilante: Regione Marche

Ente coinvolto: -





0	Emissione	T.SERVIZI	M.AGOSTINI	A:BRUNI G.BRIA	11/12/2023
Rev.	Descrizione	Elaborato	Verificato	Approvato	Data

	<b>PROGETTISTA</b>   	<b>COMMESSA</b> <b>NQ/R22356</b>	<b>CODICE TECNICO</b>
	<b>LOCALITÀ</b> <b>REGIONI UMBRIA, MARCHE, TOSCANA</b>	<b>SPC. 00-LA-E-80024</b>	
	<b>PROGETTO / IMPIANTO</b> <b>LINEA ADRIATICA</b> <b>METANODOTTO FOLIGNO - SESTINO</b> <b>DN 1200 (48"), DP 75 bar</b>	Pag. 2 di 25	<b>Rev. 0</b>

Rif. TEN ITALY SOLUTIONS: 2295-200-RT-3201-23

## INDICE

<b>1</b>	<b>PREMESSA</b>	<b>3</b>
<b>2</b>	<b>PRESCRIZIONI DELLA REGIONE MARCHE - DECRETO DIRIGENZIALE. N. 76/VAA-08 DEL 25/07/2008 DELLA REGIONE MARCHE – C</b>	<b>4</b>
2.1	Prescrizione C.1	4
2.2	Prescrizione C.5	4
2.3	Prescrizione C.25	5
<b>3</b>	<b>ALLEGATI</b>	<b>6</b>
	<b>APPENDICE A</b>	<b>7</b>
	<b>APPENDICE B</b>	<b>14</b>
	<b>APPENDICE C</b>	<b>23</b>





	<b>PROGETTISTA</b>   	<b>COMMESSA</b> <b>NQ/R22356</b>	<b>CODICE TECNICO</b>
	<b>LOCALITÀ</b> <b>REGIONI UMBRIA, MARCHE, TOSCANA</b>	<b>SPC. 00-LA-E-80024</b>	
	<b>PROGETTO / IMPIANTO</b> <b>LINEA ADRIATICA</b> <b>METANODOTTO FOLIGNO - SESTINO</b> <b>DN 1200 (48”), DP 75 bar</b>	Pag. 3 di 25	<b>Rev. 0</b>

Rif. TEN ITALY SOLUTIONS: 2295-200-RT-3201-23

## 1 PREMESSA

Il presente documento, relativo al progetto denominato “Metanodotto Foligno – Sestino DN 1200 mm (48”), DP 75 bar”, è stato redatto al fine della verifica di ottemperanza delle prescrizioni dettate dal Decreto di Compatibilità Ambientale (U.prot. DVA DEC-2011-0000256 del 16/052011) del Ministro dell’Ambiente e della Tutela del Territorio e del Mare – MATTM (oggi Ministero dell’Ambiente e della Sicurezza Energetica – M.A.S.E.) di concerto con il Ministro per i Beni e le Attività Culturali – MiBAC (oggi Ministero della Cultura - MIC), che recepisce i pareri favorevoli con prescrizioni: della Commissione Tecnica di verifica dell’Impatto Ambientale, del Ministero per i Beni e le Attività Culturali, della Regione Umbria, della Regione Marche e della Regione Toscana.

In particolare, la presente nota fornisce la documentazione necessaria alla verifica di ottemperanza alle Prescrizioni C.1. C.5 e C.25 (in *corsivo* nel testo), dettate del Decreto Dirigenziale. n. 76/VAA-08 del 25/07/2008 della Regione Marche e richiamate nel Decreto sopracitato.

	<b>PROGETTISTA</b>   	<b>COMMESSA</b> <b>NQ/R22356</b>	<b>CODICE TECNICO</b>
	<b>LOCALITÀ</b> <b>REGIONI UMBRIA, MARCHE, TOSCANA</b>	<b>SPC. 00-LA-E-80024</b>	
	<b>PROGETTO / IMPIANTO</b> <b>LINEA ADRIATICA</b> <b>METANODOTTO FOLIGNO - SESTINO</b> <b>DN 1200 (48"), DP 75 bar</b>	Pag. 4 di 25	<b>Rev. 0</b>

Rif. TEN ITALY SOLUTIONS: 2295-200-RT-3201-23

## 2 **PRESCRIZIONI DELLA REGIONE MARCHE - DECRETO DIRIGENZIALE. N. 76/VAA-08 DEL 25/07/2008 DELLA REGIONE MARCHE – C**

### 2.1 **Prescrizione C.1**

*La fascia interessata alle attività di accesso, costruzione e posa in opera della tubazione non deve superare i 28 m ed i 18 m di ampiezza rispettivamente per i tracciati non boscati e boscati*

Il progetto di dettaglio della condotta, in attuazione a quanto indicato nello Studio di impatto ambientale e relative integrazioni, è stato sviluppato, per quanto tecnicamente possibile in riferimento alla profondità di posa della condotta, nel rispetto delle larghezze dell'area di passaggio indicate nella prescrizione.

In merito, si allegano le planimetrie catastali con la rappresentazione delle superfici boscate che ricadono nelle aree di occupazione temporanea necessarie alla realizzazione dell'opera, e da cui si evince come, in corrispondenza di gran parte delle stesse superfici boscate, il progetto preveda la riduzione della larghezza dell'area di passaggio (vedi All. 1, 10-ZB-40E-81704 e All. 2, 10-ZB-41E-81804).





### 2.2 **Prescrizione C.5**

*In accordo con i Comuni in fase di progettazione esecutiva andrà valutata l'opportunità di riutilizzare le piste di cantiere come percorsi ciclo — pedonali o percorsi naturalistici*

Per quanto attiene la richiesta in oggetto, evidenziando come il tracciato della condotta si sviluppi in massima parte a distanza considerevoli dai centri abitati, si precisa come:

- le piste provvisorie di accesso all'area di passaggio previste dal progetto interessino normalmente proprietà private e conseguentemente, al termine delle attività di posa della condotta, debbano essere riconsegnate alle stesse proprietà, previo completo ripristino all'uso del suolo preesistente;
- la rete di viabilità minore utilizzata durante la fase di realizzazione dell'opera venga di norma, anch'essa, restituita al preesistente utilizzo, previo ripristino del sedime carrabile e della vegetazione arborea circostante eventualmente interessati dagli interventi di adeguamento antecedenti i lavori.

Si sottolinea infine che le Amministrazioni comunali di Apecchio, Mercatello sul Metauro e Borgo Pace nell'espressione dei rispettivi pareri rilasciati nell'ambito della procedura per l'ottenimento dell' "Autorizzazione alla costruzione ed esercizio del metanodotto, con accertamento della conformità urbanistica, apposizione del vincolo preordinato all'esproprio e dichiarazione di pubblica utilità ex D.P.R. 8 giugno 2001 n. 327, art. 52-quinquies, comma 2", non hanno manifestato la volontà di riutilizzo della viabilità di cantiere ai fini di eventuali futuri utilizzi (vedi rispettivamente Appendice A, Appendice B e Appendice C).





	<b>PROGETTISTA</b>   	<b>COMMESSA</b> <b>NQ/R22356</b>	<b>CODICE TECNICO</b>
	<b>LOCALITÀ</b> <b>REGIONI UMBRIA, MARCHE, TOSCANA</b>	<b>SPC. 00-LA-E-80024</b>	
	<b>PROGETTO / IMPIANTO</b> <b>LINEA ADRIATICA</b> <b>METANODOTTO FOLIGNO - SESTINO</b> <b>DN 1200 (48"), DP 75 bar</b>	Pag. 5 di 25	<b>Rev. 0</b>

Rif. TEN ITALY SOLUTIONS: 2295-200-RT-3201-23

### 2.3 Prescrizione C.25

*Alcune strade di cantiere e le piste di lavoro dovranno essere ripristinate anche secondo modalità concordate tra proponente e amministrazioni comunali (esempio ricomposizione con riuso per la realizzazione di piste ciclo-pedonali funzionali al collegamento delle zone interessate dai lavori al centro abitato).*





Per la prescrizione in oggetto si rimanda a quanto già illustrato per la prescrizione C.5 (vedi par. 2.2).

	<b>PROGETTISTA</b>   	<b>COMMESSA</b> <b>NQ/R22356</b>	<b>CODICE TECNICO</b>
	<b>LOCALITÀ</b> <b>REGIONI UMBRIA, MARCHE, TOSCANA</b>	<b>SPC. 00-LA-E-80024</b>	
	<b>PROGETTO / IMPIANTO</b> <b>LINEA ADRIATICA</b> <b>METANODOTTO FOLIGNO - SESTINO</b> <b>DN 1200 (48"), DP 75 bar</b>	Pag. 6 di 25	<b>Rev. 0</b>

Rif. TEN ITALY SOLUTIONS: 2295-200-RT-3201-23

### 3 ALLEGATI




- |   |                    |  |
|---|--------------------|--|
| 1 | 10-ZB-40E-81704_r0 | 7*Tronco Pietralunga – Città di Castello Planimetria catastale con ubicazione aree boscate |
| 2 | 10-ZB-41E-81804_r0 | 8* Tronco Città di Castello – Borgo Pace Planimetria catastale con ubicazione aree boscate |

	<b>PROGETTISTA</b>   	<b>COMMESSA</b> <b>NQ/R22356</b>	<b>CODICE TECNICO</b>
	<b>LOCALITÀ</b> <b>REGIONI UMBRIA, MARCHE, TOSCANA</b>	<b>SPC. 00-LA-E-80024</b>	
	<b>PROGETTO / IMPIANTO</b> <b>LINEA ADRIATICA</b> <b>METANODOTTO FOLIGNO - SESTINO</b> <b>DN 1200 (48"), DP 75 bar</b>	Pag. 7 di 25	<b>Rev. 0</b>

Rif. TEN ITALY SOLUTIONS: 2295-200-RT-3201-23

## APPENDICE A

Nota Comune di Apecchio del 05/09/2023

	<b>PROGETTISTA</b>  	<b>COMMESSA</b> <b>NQ/R22356</b>	<b>CODICE TECNICO</b>
	<b>LOCALITÀ</b> <b>REGIONI UMBRIA, MARCHE, TOSCANA</b>	<b>SPC. 00-LA-E-80024</b>	
	<b>PROGETTO / IMPIANTO</b> <b>LINEA ADRIATICA</b> <b>METANODOTTO FOLIGNO - SESTINO</b> <b>DN 1200 (48”), DP 75 bar</b>	Pag. 8 di 25	<b>Rev. 0</b>

Rif. TEN ITALY SOLUTIONS: 2295-200-RT-3201-23



## Comune di Apecchio

Provincia di Pesaro e Urbino  
Via XX Settembre, 8 61042 Apecchio (PU)  
C.F. 82000010411 P.I. 00357650415 Telefono 0722/989004/5 Fax 0722/989006  
e-mail: [comune.apecchio@provincia.ps.it](mailto:comune.apecchio@provincia.ps.it) P.E.C. [comune.apecchio@emarche.it](mailto:comune.apecchio@emarche.it)  
[www.comune.apecchio.ps.it](http://www.comune.apecchio.ps.it) - [www.apecchiocittadellabirra.com](http://www.apecchiocittadellabirra.com)



AI SINDACO  
del Comune di Apecchio  
SEDE





**Oggetto:** SNAM RETE GAS S.P.A. - PROCEDIMENTO DI AUTORIZZAZIONE ALLA COSTRUZIONE ED ESERCIZIO DEL “METANODOTTO LOTTO FOLIGNO-SESTINO DN 1200 DP 75 BAR”. PARERE DI COMPETENZA TECNICA.

Il sottoscritto Dr. Gianluca Cespuglio, in qualità di Responsabile del Settore Tecnico del Comune di Apecchio;

**Premesso che dalla documentazione ricevuta risulta quanto segue:**

- il lotto del Metanodotto Foligno – Sestino, fa parte della c.d. “Linea Adriatica”, compresa nella lista dei progetti di Interesse Comune adottata dalla Commissione Europea il 14-10-2013;
- l’opera risulta suddivisa nei seguenti lotti funzionali:
  - metanodotto Massafra - Biccari DN 1200 (48”);
  - metanodotto Biccari - Campochiaro DN 1200 (48”);
  - metanodotto Sulmona - Foligno DN 1200 (48”), che comprende la centrale di compressione gas di Sulmona;
  - metanodotto Foligno - Sestino DN 1200 (48”);
  - metanodotto Sestino - Minerbio DN 1200 (48”);
- dalla stessa documentazione emerge che il tracciato è, in buona sostanza, sovrapponibile al tracciato del progetto autorizzato con Decreto del Ministro dell’Ambiente e della Tutela del Territorio e del Mare, di concerto con il Ministro per i Beni e le Attività prot. DVA-DEC-2011-0000256 del 16.05.2011 e del successivo provvedimento di esclusione dalla V.I.A. prot. DVA-2013-0024665 del 29.10.2013 per la variante di tracciato nei comuni di Gubbio e Gualdo Tadino, prescritta nel Decreto ministeriale sopra citato, nonché dell’ulteriore provvedimento di non applicabilità dell’art. 20 lettera b) del d.lgs. 152/06 e ss. mm. ii (all’epoca vigente) prot. DVA-2015-






	<b>PROGETTISTA</b>   	<b>COMMESSA</b> <b>NQ/R22356</b>	<b>CODICE TECNICO</b>
	<b>LOCALITÀ</b> <b>REGIONI UMBRIA, MARCHE, TOSCANA</b>	<b>SPC. 00-LA-E-80024</b>	
	<b>PROGETTO / IMPIANTO</b> <b>LINEA ADRIATICA</b> <b>METANODOTTO FOLIGNO - SESTINO</b> <b>DN 1200 (48"), DP 75 bar</b>	Pag. 9 di 25	<b>Rev. 0</b>

Rif. TEN ITALY SOLUTIONS: 2295-200-RT-3201-23

0005880 del 03/03/2015 per le ottimizzazioni al progetto apportate successivamente all'emanazione del decreto VIA sopra citato;

- il tracciato insistente nel territorio comunale di Apecchio coinvolge i seguenti terreni così censiti al Catasto:
  - o Foglio 98 particella: 35;
  - o Foglio 1 particelle: 95, 99, 100, 101;
  - o Foglio 8 particelle: 1, 2, 10, 57, 119, 145, 148, 149, 150, 159, 160, 162, 163, 164, 178, 198, 199, 206, 207, 211, 231, 239, 247, 248, 249, 259, 260, 263, 264, 265, 266, 267, 269, 270, 271, 272, 273, 274, 275, 276;
  - o Foglio 9 particelle: 175, 176, 177, 178;
  - o Foglio 15 particelle: 2, 4, 6, 26, 35, 38, 41, 66;
  - o Foglio 24 particelle: 1, 2, 4, 9, 10, 13, 14, 18, 19, 22, 24, 36, 120, 121;
  - o Foglio 25 particelle: 3, 32, 33, 45, 63, 68, 90, 91, 93, 95, 106, 108, 109, 135, 136, 147, 148, 172;
  - o Foglio 26 particelle: 7, 8, 11, 12, 30, 58, 85, 137, 138, 139;
  - o Foglio 43 particelle: 13, 59, 67, 68, 89, 106, 183, 195, 197, 220, 221, 222;
  - o Foglio 44 particelle: 5, 14, 16, 49. Foglio 45 particelle: 3, 4, 5, 29, 42, 43, 44, 45, 46, 51, 52, 56, 59, 62, 64, 66, 72, 73, 90, 91, 120;
  - o Foglio 46 particelle: 99, 100, 101, 108, 114, 115, 116, 119, 131, 134;
  - o Foglio 63 particelle: 3, 10, 18, 21, 24, 26, 27, 29, 30, 31, 32, 40, 42, 49;
  - o Foglio 79 particelle: 17, 18, 21, 23, 24, 31, 32, 43, 44, 56, 59, 60, 61, 65, 67, 68, 75, 76, A;
  - o Foglio 98 particelle: 6, 17, 19, 24, 26, 27, 30, 35.
- lo sviluppo del tracciato insistente sul territorio del Comune di Apecchio è di 10,885 km;
- l'infrastruttura in parola attraversa l'intero territorio comunale in zona agricola, partendo da Sud – Est, confine Umbro, all'altezza della località Cotozzo, attraversando la Strada Regionale 257 Apecchiese in prossimità del bivio per la località Sessaglia e proseguendo a Nord Ovest per il confine Umbro in prossimità del Monte dei Sospiri, come si può evincere nelle seguenti tavole:

	<b>PROGETTISTA</b>  <b>TECHNIP ENERGIES</b> 	<b>COMMESSA</b> <b>NQ/R22356</b>	<b>CODICE TECNICO</b>
	<b>LOCALITÀ</b> <b>REGIONI UMBRIA, MARCHE, TOSCANA</b>	<b>SPC. 00-LA-E-80024</b>	
	<b>PROGETTO / IMPIANTO</b> <b>LINEA ADRIATICA</b> <b>METANODOTTO FOLIGNO - SESTINO</b> <b>DN 1200 (48"), DP 75 bar</b>	Pag. 10 di 25	<b>Rev. 0</b>

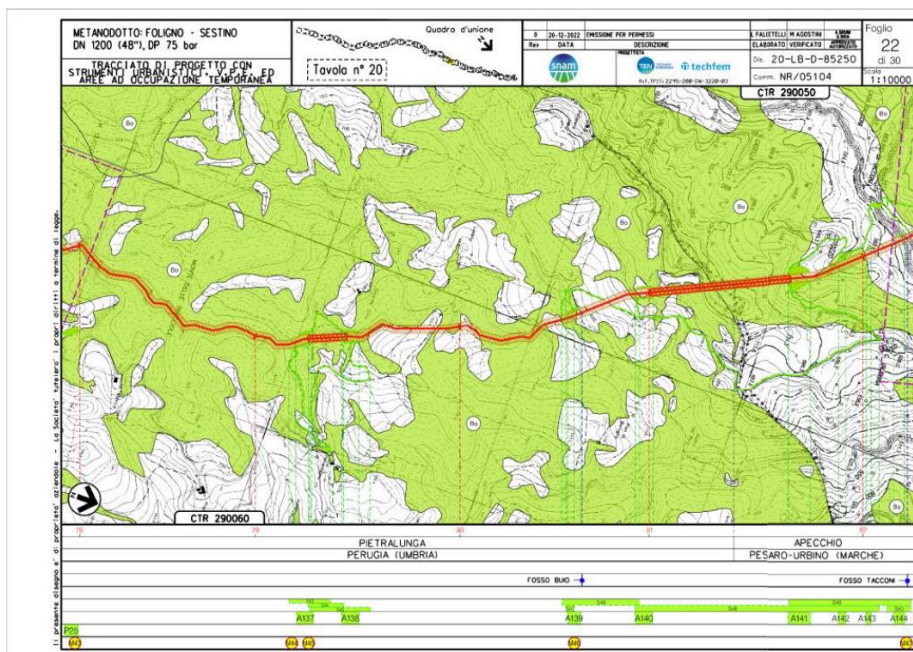
Rif. TEN ITALY SOLUTIONS: 2295-200-RT-3201-23





## LEGENDA

	Metanodotto in progetto		Metanodotti esistenti
	Trenchless		Metanodotti di terzi
	Altri metanodotti in progetto		
	Punto di intercettazione di derivazione importante (P.I.D.I.)		
	Punto di intercettazione di linea (P.I.L.)		
	Punto di intercettazione di deriv. semplice con stacco da linea (P.I.D.S.)		
	Punto di intercettazione con disgiungo di allacciamento (P.P.D.A.)		
	Punto predisposto per il disgiungo di allacciamento (P.P.D.A.)		
	Punto di sezionamento elettrico e terminale (P.S.E.T.)		
	Punto di riduzione della pressione		
	Stazione predisposta per lancio e ricevimento PIG		
	Punto di segnalazione PIG (PIG-SIG)		
	Viabilità in progetto		
	Limite sovrapposizione fogli		
	Limite CTR		
<input type="text" value="CTR N."/>	Numero CTR		

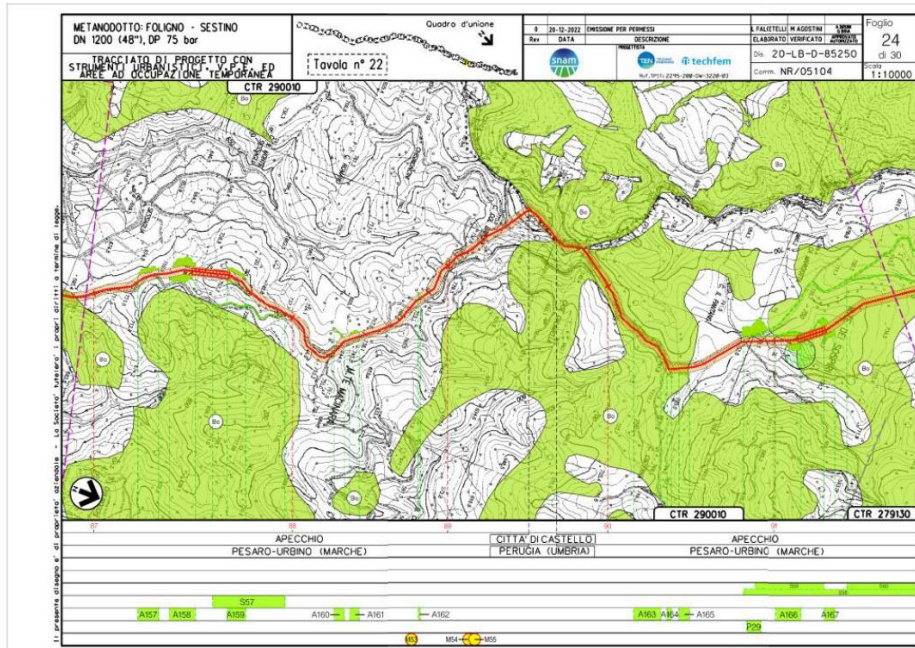
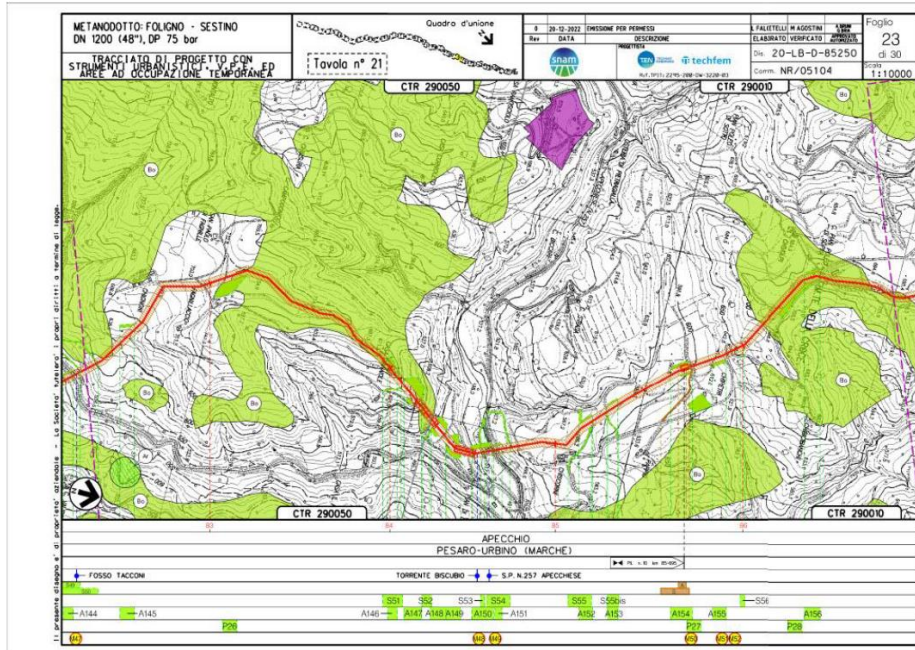
  

LEGENDA TEMATICA	
	Fascia di vincolo preordinato all'esproprio (v.p.e.) coincidente con la fascia di servizio
	Ampliamento impianto esistente
	Strade di accesso definitive
	Allargamenti in corrispondenza di infrastrutture esistenti
	Strade di accesso provvisorie alle aree di passaggio
	Piazzole provvisorie per i materiali



	<b>PROGETTISTA</b>   	<b>COMMESSA</b> <b>NQ/R22356</b>	<b>CODICE TECNICO</b>
	<b>LOCALITÀ</b> <b>REGIONI UMBRIA, MARCHE, TOSCANA</b>	<b>SPC. 00-LA-E-80024</b>	
	<b>PROGETTO / IMPIANTO</b> <b>LINEA ADRIATICA</b> <b>METANODOTTO FOLIGNO - SESTINO</b> <b>DN 1200 (48"), DP 75 bar</b>	Pag. 11 di 25	<b>Rev. 0</b>

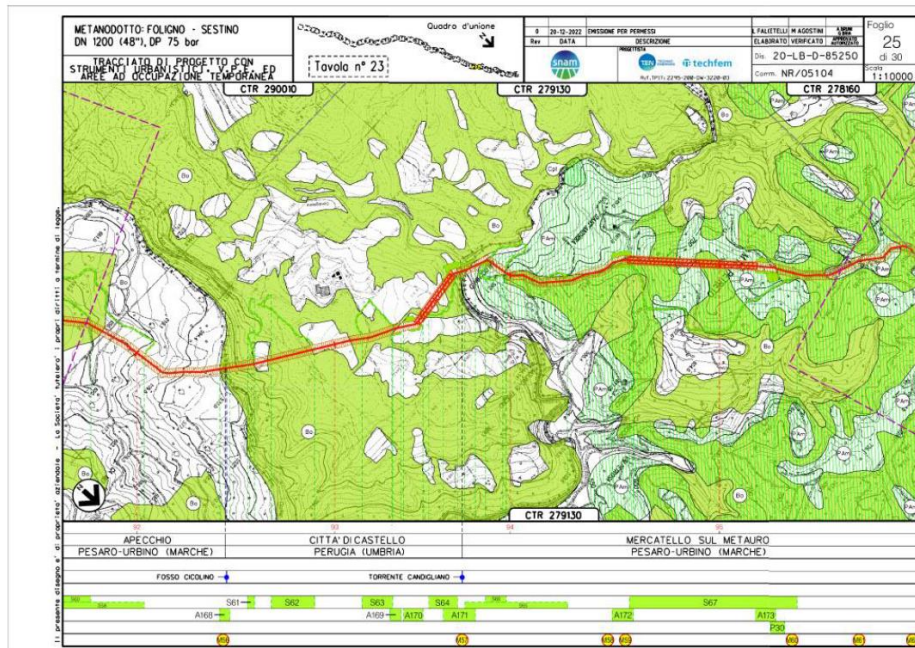
Rif. TEN ITALY SOLUTIONS: 2295-200-RT-3201-23





	<b>PROGETTISTA</b>   	<b>COMMESSA</b> <b>NQ/R22356</b>	<b>CODICE TECNICO</b>
	<b>LOCALITÀ</b> <b>REGIONI UMBRIA, MARCHE, TOSCANA</b>	<b>SPC. 00-LA-E-80024</b>	
	<b>PROGETTO / IMPIANTO</b> <b>LINEA ADRIATICA</b> <b>METANODOTTO FOLIGNO - SESTINO</b> <b>DN 1200 (48"), DP 75 bar</b>	Pag. 12 di 25	<b>Rev. 0</b>

Rif. TEN ITALY SOLUTIONS: 2295-200-RT-3201-23



Visto il vigente Piano Regolatore Generale Comunale;





Visto il Piano Paesistico Ambientale Regionale;

Visto il D.P.R. 327/2001 riguardante il procedimento degli espropri, in particolare l'art. 52 e ss. c contenenti disposizioni in materia di infrastrutture lineari energetiche;

Visto il d.Lgs. 267/2000 e ss.mm.ii. sull'Ordinamento degli Enti Locali;

Dato atto che:

- l'opera interessa terreni sottoposti a vincolo idrogeologico (ex R.D. 3267/1923) a vincolo paesaggistico (ex art. 142 d.Lgs 42/2004) e ai vincoli posti dal Piano Paesistico Ambientale Regionale;
- l'opera deve essere assoggettata alla verifica dell'interesse archeologico ai sensi dell'art. 41, comma 4 e allegato I.8 del D.L 36/2023;
- l'opera non è prevista dal vigente PRG comunale approvato con deliberazione di Consiglio Comunale n. 5 del 08.02.1999 con adeguamenti cartografici conseguenti a varianti puntuali approvati con deliberazione di Consiglio Comunale n. 58 del 30.09.2014;
- il Consiglio Comunale con deliberazione n. 39 del 09.09.2014 ha espresso parere **NON FAVOREVOLE** al progetto di costruzione del metanodotto "lotto Foligno-Sestino DN 1200 (48") P=75 bar" e richiedeva al Ministero competente e alla SNAM Rete Gas la revisione del progetto in cui fossero prese in esame possibili soluzioni alternative, anche in considerazione di corridoi infrastrutturali già esistenti;
- in relazione al punto precedente non risulta intrapresa alcuna soluzione alternativa.

	<b>PROGETTISTA</b>   	<b>COMMESSA</b> <b>NQ/R22356</b>	<b>CODICE TECNICO</b>
	<b>LOCALITÀ</b> <b>REGIONI UMBRIA, MARCHE, TOSCANA</b>	<b>SPC. 00-LA-E-80024</b>	
	<b>PROGETTO / IMPIANTO</b> <b>LINEA ADRIATICA</b> <b>METANODOTTO FOLIGNO - SESTINO</b> <b>DN 1200 (48"), DP 75 bar</b>	Pag. 13 di 25	<b>Rev. 0</b>

Rif. TEN ITALY SOLUTIONS: 2295-200-RT-3201-23

Per quanto sopra esposto, considerando che anche le analisi dei vincoli ambientali, delle tutele e degli azionamenti del P.R.G. nonché dei vincoli degli ambiti di tutela a livello nazionale, paesaggistico ed idrogeologico evidenziano che le aree individuate risultano invariate, si ritiene che l'opera, pur non prevista nel vigente PRG, non presenti attualmente, in linea teorica, elementi di incompatibilità con lo strumento medesimo.

Tuttavia, rispetto a quanto già evidenziato nella deliberazione del Consiglio Comunale sopra richiamata n. 39 del 09.09.2014, si rappresenta quanto segue:

- permanenza della ripercussione negativa, oltre che sulla vocazione turistica e sull'equilibrio ambientale e idrogeologico, soprattutto sulla fragilità del territorio, già ad alto rischio sismico e soggetto a ripetuti movimenti franosi;
- immediata prossimità del tracciato in progetto ad edifici e infrastrutture ad uso agricolo e residenziale in diverse località interessate.





Si rappresenta in particolare che nell'anno 2016 è stato realizzato un parco eolico con cinque torri di m. 120 circa di altezza, in località Monte dei Sospiri, la cui localizzazione ricade nella fascia di servitù risultante dal progetto.

Apecchio, 05.09.2023

**IL Responsabile del Procedimento**

**Dr. Gianluca Cespuglio**




*(sottoscritto digitalmente ai sensi dell'art. 21 D.Lgs. 82/2005 e s.m.i.)*

	<b>PROGETTISTA</b>   	<b>COMMESSA</b> <b>NQ/R22356</b>	<b>CODICE TECNICO</b>
	<b>LOCALITÀ</b> <b>REGIONI UMBRIA, MARCHE, TOSCANA</b>	<b>SPC. 00-LA-E-80024</b>	
	<b>PROGETTO / IMPIANTO</b> <b>LINEA ADRIATICA</b> <b>METANODOTTO FOLIGNO - SESTINO</b> <b>DN 1200 (48"), DP 75 bar</b>	Pag. 14 di 25	<b>Rev. 0</b>

Rif. TEN ITALY SOLUTIONS: 2295-200-RT-3201-23

## APPENDICE B

Nota Comune di Mercatello sul Metauro del 30/08/2023

	<b>PROGETTISTA</b>  	<b>COMMESSA</b> <b>NQ/R22356</b>	<b>CODICE TECNICO</b>
	<b>LOCALITÀ</b> <b>REGIONI UMBRIA, MARCHE, TOSCANA</b>	<b>SPC. 00-LA-E-80024</b>	
	<b>PROGETTO / IMPIANTO</b> <b>LINEA ADRIATICA</b> <b>METANODOTTO FOLIGNO - SESTINO</b> <b>DN 1200 (48”), DP 75 bar</b>	Pag. 15 di 25	<b>Rev. 0</b>

Rif. TEN ITALY SOLUTIONS: 2295-200-RT-3201-23



**COMUNE DI MERCATELLO SUL METAURO**  
*Provincia di Pesaro e Urbino*  
**SETTORE TECNICO**

Prot. n. VEDI PEC

Al Ministero dell'Ambiente e della Sicurezza Energetica  
Viale Cristoforo Colombo 44 – 00147 Roma  
Pec: [dgis.div04@pec.mase.gov.it](mailto:dgis.div04@pec.mase.gov.it)

e.p.c. Referente per la Società Snam rete gas S.p.A.  
Ingegneria e Costruzioni

Pec: [ingecos@pec.snamretegas.it](mailto:ingecos@pec.snamretegas.it)

**Oggetto:** SNAM RETE GAS S.P.A. – “metanodotto Foligno-sestino DN 1200 DP 75 bar”.  
autorizzazione alla costruzione ed esercizio del metanodotto, con accertamento della conformità urbanistica, apposizione del vincolo preordinato all'esproprio e dichiarazione di pubblica utilità ex d.p.r. 8 giugno 2001 n. 327, art. 52-quinquies, comma 2.  
**ACCERTAMENTO DI COMPATIBILITA' URBANISTICA E DETERMINAZIONI RELATIVE ALLE MISURE DI COMPENSAZIONE E RIEQUILIBRIO AMBIENTALE EX LEGGE 23 AGOSTO 2004 N° 239**




**Premesso che**

- il Metanodotto Foligno – Sestino, fa parte della c.d. “Linea Adriatica”, il cui obiettivo è garantire il trasporto dei volumi di gas attualmente immessi dai Punti di Entrata da Sud, nonché lo sviluppo delle capacità di questi PUNTI DI entrata e dei nuovi che dovessero svilupparsi nel Sud o nel Centro Italia;
- La Linea Adriatica fa parte della lista dei progetti di Interesse Comune adottata dalla Commissione Europea il 14-10-2013;
- L'opera, al fine di ridurre il livello di criticità complessiva insito in ogni nuova infrastruttura, è suddivisa nei seguenti lotti funzionali:
  1. metanodotto Massafra - Biccari DN 1200 (48”), attualmente in esercizio;
  2. metanodotto Biccari - Campochiaro DN 1200 (48”), attualmente in esercizio;
  3. metanodotto Sulmona - Foligno DN 1200 (48”), che comprende la centrale di compressione gas di Sulmona, interamente autorizzato;
  4. metanodotto Foligno - Sestino DN 1200 (48”);
  5. metanodotto Sestino - Minerbio DN 1200 (48”), interamente autorizzato;
- e il lotto 4) Foligno – Sestino risulta essere l'ultimo da autorizzare;
- per quanto riguarda il tracciato insistente nel territorio comunale di Mercatello sul Metauro, si evince che coinvolge le seguenti Particelle catastali:
  - Foglio 9 particelle: 1, 2, 9, 31, 32, 57, 60, 62, 84, 86, 87, 88, 89, 96, 111, 115, 122, 140.
  - Foglio 16 particelle: 7, 8, 9, 10, 11, 24, 25, 26, 27, 28, 39, 40, 42, 55.
  - Foglio 17 particelle: 35, 36, 39, 42, 43, 44, 53, 54, 55, 56, 64, 65, 66, 86, 90, 91, 92, 96, 128, 134, 135, 136, 138, 141, 144.

Piazza Garibaldi n.5 – 61040 Mercatello sul Metauro (PU) tel. centralino 0722/89114 – 0722/816937 fax 0722/89840 dir.  
Ufficio Tecnico diretto arch. Alessandra Caselli 0722/042941  
email: [comune.mercatello@provincia.ps.it](mailto:comune.mercatello@provincia.ps.it) PEC [comune.mercatello@emarche.it](mailto:comune.mercatello@emarche.it)

Pag. 1 di 7



	<b>PROGETTISTA</b>  	<b>COMMESSA</b> NQ/R22356	<b>CODICE TECNICO</b>
	<b>LOCALITÀ</b> REGIONI UMBRIA, MARCHE, TOSCANA	<b>SPC. 00-LA-E-80024</b>	
	<b>PROGETTO / IMPIANTO</b> LINEA ADRIATICA METANODOTTO FOLIGNO - SESTINO DN 1200 (48"), DP 75 bar	Pag. 16 di 25	<b>Rev. 0</b>

Rif. TEN ITALY SOLUTIONS: 2295-200-RT-3201-23



**COMUNE DI MERCATELLO SUL METAURO**  
*Provincia di Pesaro e Urbino*  
**SETTORE TECNICO**

Foglio 18 particella: 187.  
 Foglio 22 particelle: 6, 17, 18, 21, 22, 23, 72, 73, 74.  
 Foglio 23 particelle: 1, 38, 39, 40, 55, 56, 58, 59, 60, 79, 92, 93, 94, 203, 204.  
 Foglio 32 particelle: 1, 2, 3, 12, 13, 17, 20, 21, 22, 27, 28, 35, 42, 43, 46, 54.  
 Foglio 42 particelle: 14, 22, 33, 40, 41, 47, 59, 68, 70.  
 Foglio 43 particelle: 1, 6, 7, 8, 9, 11, 23, 24, 25, 34, 39, 41, 64, 72, 73, 76.  
 Foglio 56 particelle: 21, 39, 40, 41, 43, 58.  
 Foglio 66 particelle: 6, 7, 10, 21.  
 Foglio 67 particelle: 1, 2, 3, 16, 54, 55, 63, 67, 68, 71, 72, 91, 93, 94, 107, 108, 109, 111, 112, 115, 188, 197, 198, 199, 200, 206, 207, 210, 212, 213, 214, 218, 226, 236, 237, 238, 270.

- Che le particelle sopra elencate sono in zona E ad uso agricolo;
- Che sulle seguenti particelle insistono le seguenti Tutele:
  - o Pericolosità geologica elevata
  - o Pericolosità geologica assente
  - o Pericolosità sismica
  - o Punti e strade panoramiche
  - o Tutela del sottosistema geomorfologico: Crinali 3
  - o Tutela del sottosistema geomorfologico: Versanti
  - o Tutela integrale del sistema botanico vegetazionale
  - o Edifici storici extraurbani
  - o Tutela del sottosistema geomorfologico: Corsi d'acqua 1
  - o Tutela del sottosistema geomorfologico: Corsi d'acqua 2
  - o Tutela del sottosistema geomorfologico: Corsi d'acqua 3
  - o Aree B di rilevante valore
  - o Tutela aree boscate
  - o Tutela dei corsi d'acqua
- Che sulle seguenti particelle insistono i seguenti Vincoli:
  - o Tutela aree boscate
  - o Tutela dei corsi d'acqua
  - o PAI Esondazioni R1
- Che il tracciato è, in buona sostanza, sovrapponibile al tracciato del progetto autorizzato con Decreto del Ministro dell'Ambiente e della Tutela del Territorio e del Mare, di concerto con il Ministro per i Beni e le Attività prot. DVA-DEC-2011-0000256 del 16.05.2011 e del successivo provvedimento di esclusione dalla V.I.A. prot. DVA-2013-0024665 del 29.10.2013 per la variante di tracciato nei comuni di Gubbio e Gualdo Tadino, prescritta nel Decreto ministeriale sopra citato, nonché dell'ulteriore provvedimento di non applicabilità dell'art. 20 lettera b) del D.Lgs. 152/06 e ss. mm. ii (all'epoca vigente) prot. DVA-2015-0005880 del 03/03/2015 per le ottimizzazioni al progetto apportate successivamente all'emanazione del decreto VIA sopra citato;
- Che lo stesso tracciato è di 8,415 km di lunghezza di cui 3,220 Km, di cui parte in Opere trenchless;

Piazza Garibaldi n.5 – 61040 Mercatello sul Metauro (PU) tel. centralino 0722/89114 – 0722/816937 fax 0722/89840 dir.  
 Ufficio Tecnico diretto arch. Alessandra Caselli 0722/042941  
 email: [comune.mercatello@provincia.ps.it](mailto:comune.mercatello@provincia.ps.it) PEC [comune.mercatello@emarche.it](mailto:comune.mercatello@emarche.it)

Pag. 2 di 7



	<b>PROGETTISTA</b>   	<b>COMMESSA</b> <b>NQ/R22356</b>	<b>CODICE TECNICO</b>
	<b>LOCALITÀ</b> <b>REGIONI UMBRIA, MARCHE, TOSCANA</b>	<b>SPC. 00-LA-E-80024</b>	
	<b>PROGETTO / IMPIANTO</b> <b>LINEA ADRIATICA</b> <b>METANODOTTO FOLIGNO - SESTINO</b> <b>DN 1200 (48"), DP 75 bar</b>	Pag. 17 di 25	<b>Rev. 0</b>

Rif. TEN ITALY SOLUTIONS: 2295-200-RT-3201-23



COMUNE DI MERCATELLO SUL METAURO  
*Provincia di Pesaro e Urbino*  
**SETTORE TECNICO**

## LEGENDA

	Metanodotto in progetto		Metanodotti esistenti
	Trenchless		Metanodotti di terzi
	Altri metanodotti in progetto		
	Punto di intercettazione di derivazione importante (P.I.D.I.)		
	Punto di intercettazione di linea (P.I.L.)		
	Punto di intercettazione di deriv. semplice con stacco da linea (P.I.D.S.)		
	Punto di intercettazione con disgiungimento di allacciamento (P.I.D.A.)		
	Punto predisposto per il disgiungimento di allacciamento (P.P.D.A.)		
	Punto di sezionamento elettrico e terminale (P.S.E.T.)		
	Punto di riduzione della pressione		
	Stazione predisposta per lancio e ricevimento PIG		
	Punto di segnalazione PIG (PIG-SIG)		
	Viabilità in progetto		
	Limite sovrapposizione fogli		
	Limite CTR		
	Numero CTR		

### LEGENDA TEMATICA

	Fascia di vincolo preordinato all'esproprio (v.p.e.) coincidente con la fascia di servizio
	Ampliamento impianto esistente
	Strade di accesso definitive
	Allargamenti in corrispondenza di infrastrutture esistenti
	Strade di accesso provvisorie alle aree di passaggio
	Piazzole provvisorie per i materiali

Piazza Garibaldi n.5 – 61040 Mercatello sul Metauro (PU) tel. centralino 0722/89114 – 0722/816937 fax 0722/89840 dir.  
 Ufficio Tecnico diretto arch. Alessandra Caselli 0722/042941  
 email: [comune.mercatello@provincia.ps.it](mailto:comune.mercatello@provincia.ps.it) PEC [comune.mercatello@emarche.it](mailto:comune.mercatello@emarche.it)

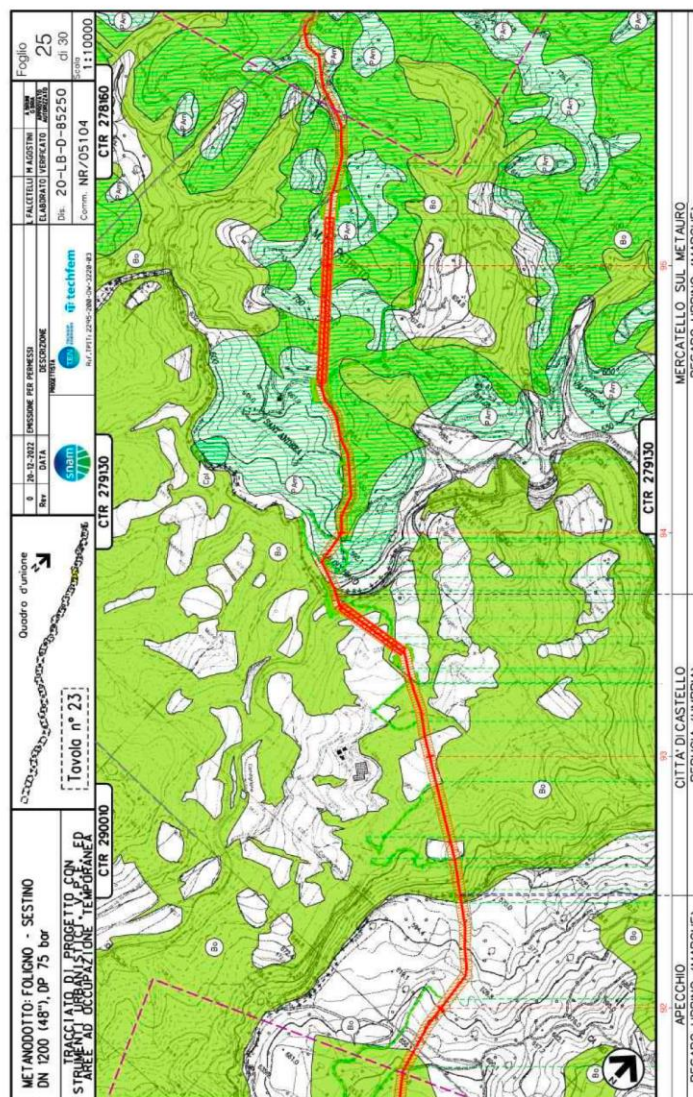
Pag. 3 di 7

	<b>PROGETTISTA</b>   	<b>COMMESSA</b> <b>NQ/R22356</b>	<b>CODICE TECNICO</b>
	<b>LOCALITÀ</b> <b>REGIONI UMBRIA, MARCHE, TOSCANA</b>	<b>SPC. 00-LA-E-80024</b>	
	<b>PROGETTO / IMPIANTO</b> <b>LINEA ADRIATICA</b> <b>METANODOTTO FOLIGNO - SESTINO</b> <b>DN 1200 (48"), DP 75 bar</b>	Pag. 18 di 25	<b>Rev. 0</b>

Rif. TEN ITALY SOLUTIONS: 2295-200-RT-3201-23



**COMUNE DI MERCATELLO SUL METAURO**  
*Provincia di Pesaro e Urbino*  
**SETTORE TECNICO**



Piazza Garibaldi n.5 – 61040 Mercatello sul Metauro (PU) tel. centralino 0722/89114 – 0722/816937 fax 0722/89840 dir.  
 Ufficio Tecnico diretto arch. Alessandra Caselli 0722/042941  
 email: [comune.mercatello@provincia.ps.it](mailto:comune.mercatello@provincia.ps.it) PEC [comune.mercatello@emarche.it](mailto:comune.mercatello@emarche.it)

Pag. 4 di 7

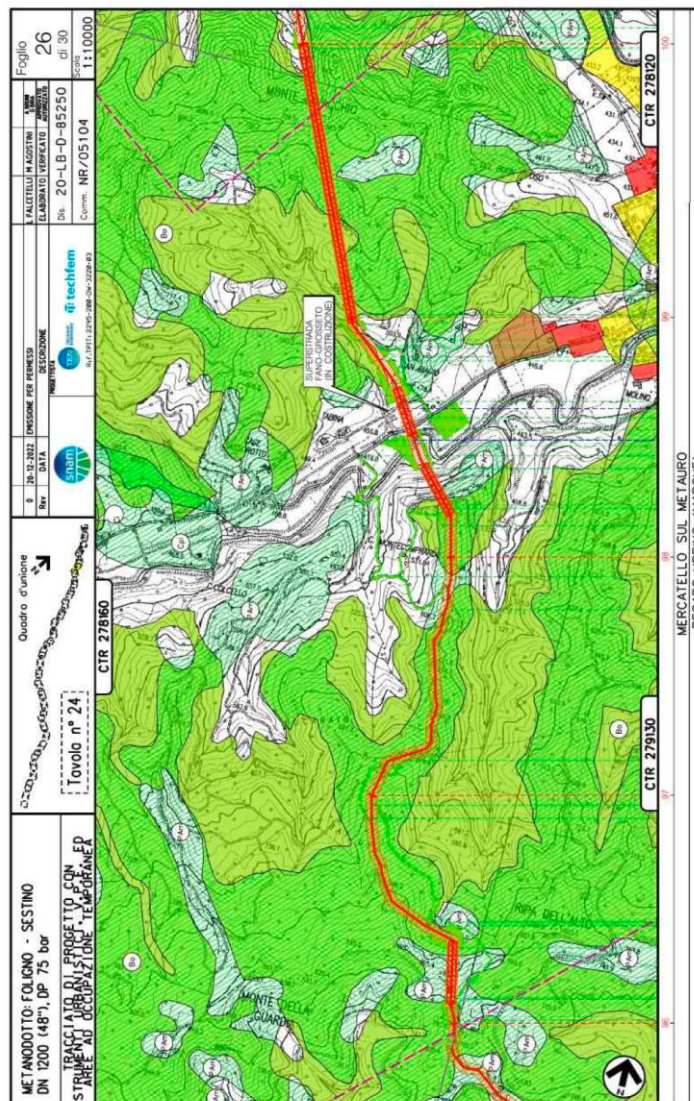


	<b>PROGETTISTA</b>   	<b>COMMESSA</b> <b>NQ/R22356</b>	<b>CODICE TECNICO</b>
	<b>LOCALITÀ</b> <b>REGIONI UMBRIA, MARCHE, TOSCANA</b>	<b>SPC. 00-LA-E-80024</b>	
	<b>PROGETTO / IMPIANTO</b> <b>LINEA ADRIATICA</b> <b>METANODOTTO FOLIGNO - SESTINO</b> <b>DN 1200 (48"), DP 75 bar</b>	Pag. 19 di 25	<b>Rev. 0</b>

Rif. TEN ITALY SOLUTIONS: 2295-200-RT-3201-23



**COMUNE DI MERCATELLO SUL METAURO**  
*Provincia di Pesaro e Urbino*  
**SETTORE TECNICO**



Piazza Garibaldi n.5 – 61040 Mercatello sul Metauro (PU) tel. centralino 0722/89114 – 0722/816937 fax 0722/89840 dir.  
 Ufficio Tecnico diretto arch. Alessandra Caselli 0722/042941  
 email: [comune.mercatello@provincia.ps.it](mailto:comune.mercatello@provincia.ps.it) PEC [comune.mercatello@emarche.it](mailto:comune.mercatello@emarche.it)

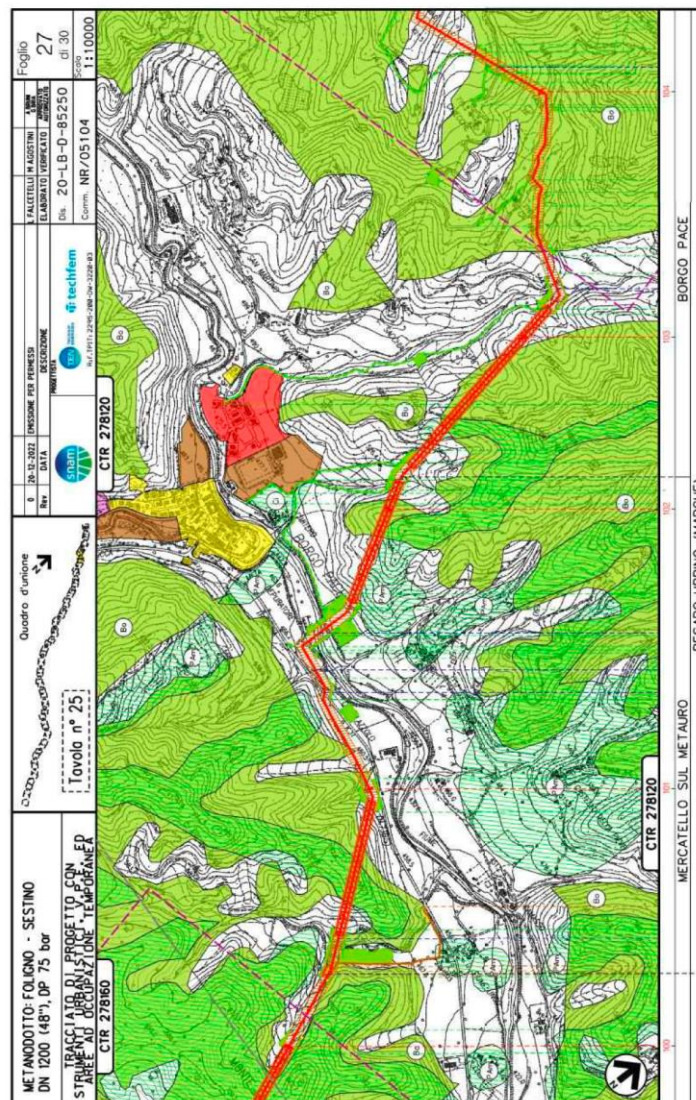
Pag. 5 di 7

	<b>PROGETTISTA</b>   	<b>COMMESSA</b> <b>NQ/R22356</b>	<b>CODICE TECNICO</b>
	<b>LOCALITÀ</b> <b>REGIONI UMBRIA, MARCHE, TOSCANA</b>	<b>SPC. 00-LA-E-80024</b>	
	<b>PROGETTO / IMPIANTO</b> <b>LINEA ADRIATICA</b> <b>METANODOTTO FOLIGNO - SESTINO</b> <b>DN 1200 (48"), DP 75 bar</b>	Pag. 20 di 25	<b>Rev. 0</b>

Rif. TEN ITALY SOLUTIONS: 2295-200-RT-3201-23







**COMUNE DI MERCATELLO SUL METAURO**  
*Provincia di Pesaro e Urbino*  
**SETTORE TECNICO**



Piazza Garibaldi n.5 – 61040 Mercatello sul Metauro (PU) tel. centralino 0722/89114 – 0722/816937 fax 0722/89840 dir.  
 Ufficio Tecnico diretto arch. Alessandra Caselli 0722/042941  
 email: [comune.mercatello@provincia.ps.it](mailto:comune.mercatello@provincia.ps.it) PEC [comune.mercatello@emarche.it](mailto:comune.mercatello@emarche.it)

Pag. 6 di 7



	<b>PROGETTISTA</b>   	<b>COMMESSA</b> <b>NQ/R22356</b>	<b>CODICE TECNICO</b>
	<b>LOCALITÀ</b> <b>REGIONI UMBRIA, MARCHE, TOSCANA</b>	<b>SPC. 00-LA-E-80024</b>	
	<b>PROGETTO / IMPIANTO</b> <b>LINEA ADRIATICA</b> <b>METANODOTTO FOLIGNO - SESTINO</b> <b>DN 1200 (48"), DP 75 bar</b>	Pag. 21 di 25	<b>Rev. 0</b>

Rif. TEN ITALY SOLUTIONS: 2295-200-RT-3201-23



**COMUNE DI MERCATELLO SUL METAURO**  
*Provincia di Pesaro e Urbino*  
**SETTORE TECNICO**

**Dato atto che:**

- anche l'analisi dei vincoli ambientali, delle tutele e degli azionamenti del P.R.G., nonché i vincoli degli ambiti di tutela a livello nazionale, paesaggistico e relativi al vincolo idrogeologico evidenzia che le aree individuate sono invariate rispetto a quelle già autorizzate;
- l'opera non è prevista nel PRG;
- le Norme Tecniche di Attuazione del P.R.G. del Comune di Mercatello sul Metauro non escludono la possibilità di realizzare l'infrastruttura proposta;

**Per quanto sopra scritto**

1. Si accerta la compatibilità urbanistica dell'opera, che può essere recepita nel P.R.G. anche se non prevista, subordinatamente all'espressione di parere favorevole da parte degli enti ed organismi preposti al rispetto dei vincoli e delle tutele sopra elencate;
2. Si dà atto del ricorrere dell'applicabilità dell'art. 1, comma 5, della L. 23 agosto 2004 n° 239, in virtù del quale l'amministrazione comunale pone in carico tramite specifico accordo, al soggetto proponente la realizzazione del metanodotto Foligno – Sestino, gli interventi compensativi ambientali che saranno stabiliti con appositi procedimenti;
3. si rimanda al Consiglio Comunale la competenza a deliberare in merito alla variante urbanistica derivante dall'approvazione del progetto ed alla determinazione degli interventi compensativi ambientali.

Mercatello sul Metauro, 30-08-2023





**IL Responsabile del Procedimento**

**Arch. Alessandra CASELLI**





*(sottoscritto digitalmente ai sensi dell'art. 21 D.Lgs. 82/2005 e s.m.i.)*

Piazza Garibaldi n.5 – 61040 Mercatello sul Metauro (PU) tel. centralino 0722/89114 – 0722/816937 fax 0722/89840 dir.  
 Ufficio Tecnico diretto arch. Alessandra Caselli 0722/042941  
 email: [comune.mercatello@provincia.ps.it](mailto:comune.mercatello@provincia.ps.it) PEC [comune.mercatello@emarche.it](mailto:comune.mercatello@emarche.it)

Pag. 7 di 7

	<b>PROGETTISTA</b>   	<b>COMMESSA</b> <b>NQ/R22356</b>	<b>CODICE TECNICO</b>
	<b>LOCALITÀ</b> <b>REGIONI UMBRIA, MARCHE, TOSCANA</b>	<b>SPC. 00-LA-E-80024</b>	
	<b>PROGETTO / IMPIANTO</b> <b>LINEA ADRIATICA</b> <b>METANODOTTO FOLIGNO - SESTINO</b> <b>DN 1200 (48"), DP 75 bar</b>	Pag. 22 di 25	<b>Rev. 0</b>





Rif. TEN ITALY SOLUTIONS: 2295-200-RT-3201-23

	<b>PROGETTISTA</b>   	<b>COMMESSA</b> <b>NQ/R22356</b>	<b>CODICE TECNICO</b>
	<b>LOCALITÀ</b> <b>REGIONI UMBRIA, MARCHE, TOSCANA</b>	<b>SPC. 00-LA-E-80024</b>	
	<b>PROGETTO / IMPIANTO</b> <b>LINEA ADRIATICA</b> <b>METANODOTTO FOLIGNO - SESTINO</b> <b>DN 1200 (48"), DP 75 bar</b>	Pag. 23 di 25	<b>Rev. 0</b>

Rif. TEN ITALY SOLUTIONS: 2295-200-RT-3201-23

## APPENDICE C

Nota Comune di Borgo Pace del 02/09/2023

	<b>PROGETTISTA</b>   	<b>COMMESSA</b> <b>NQ/R22356</b>	<b>CODICE TECNICO</b>
	<b>LOCALITÀ</b> <b>REGIONI UMBRIA, MARCHE, TOSCANA</b>	<b>SPC. 00-LA-E-80024</b>	
	<b>PROGETTO / IMPIANTO</b> <b>LINEA ADRIATICA</b> <b>METANODOTTO FOLIGNO - SESTINO</b> <b>DN 1200 (48"), DP 75 bar</b>	Pag. 24 di 25	<b>Rev. 0</b>

Rif. TEN ITALY SOLUTIONS: 2295-200-RT-3201-23



## COMUNE DI BORGIO PACE

Provincia di Pesaro e Urbino

SETTORE URBANISTICA – SPORTELLINO UNICO PER L'EDILIZIA

Piazza del Pino, n.3 – 61040 Borgo Pace (PU) tel. centralino 0722/816048 fax 0722/816049  
email: [comune.borgio-pace@provincia.ps.it](mailto:comune.borgio-pace@provincia.ps.it) PEC [comune.borgio-pace@emarche.it](mailto:comune.borgio-pace@emarche.it)

### AI MINISTERO DELL'AMBIENTE E DELLA SICUREZZA ENERGETICA

Dipartimento Energia - D.G. infrastrutture e sicurezza Div. IV – Infrastrutture energetiche  
Viale Cristoforo Colombo 44 - 00147 Roma  
PEC: [dgis.div04@pec.mase.gov.it](mailto:dgis.div04@pec.mase.gov.it)

E, p.c.

### SOCIETÀ SNAM RETE GAS S.P.A. INGEGNERIA E COSTRUZIONI

PEC: [ingecos@pec.snamreagas.it](mailto:ingecos@pec.snamreagas.it)  
e-mail: [riccardo.pennetta@snam.it](mailto:riccardo.pennetta@snam.it)

**OGGETTO: SNAM Rete Gas S.p.A. – "Metanodotto Foligno-Sestino DN 1200 DP 75 bar".**  
**Autorizzazione alla costruzione ed esercizio del metanodotto, con accertamento della conformità urbanistica, apposizione del vincolo preordinato all'esproprio e dichiarazione di pubblica utilità ex D.P.R. 8 giugno 2001 n. 327, art. 52-quinquies, comma 2.**

**ACCERTAMENTO DI COMPATIBILITÀ URBANISTICA E DETERMINAZIONI RELATIVE ALLE MISURE DI COMPENSAZIONE E RIEQUILIBRIO AMBIENTALE (EX LEGGE 23/08/2004, N. 239).**

#### PREMESSO CHE:

– il Metanodotto Foligno – Sestino, fa parte della c.d. "Linea Adriatica", il cui obiettivo è garantire il trasporto dei volumi di gas attualmente immessi dai Punti di Entrata da Sud, nonché lo sviluppo delle capacità di questi PUNTI DI entrata e dei nuovi che dovessero svilupparsi nel Sud o nel Centro Italia;

– La Linea Adriatica fa parte della lista dei progetti di Interesse Comune adottata dalla Commissione Europea il 14-10-2013;

– L'opera, al fine di ridurre il livello di criticità complessiva insito in ogni nuova infrastruttura, è suddivisa nei seguenti lotti funzionali:

- metanodotto Massafra - Biccari DN 1200 (48"), attualmente in esercizio;
- metanodotto Biccari - Campochiaro DN 1200 (48"), attualmente in esercizio;
- metanodotto Sulmona - Foligno DN 1200 (48"), che comprende la centrale di compressione gas di Sulmona, interamente autorizzato;
- metanodotto Foligno - Sestino DN 1200 (48");
- metanodotto Sestino - Minerbio DN 1200 (48"), interamente autorizzato;

*il lotto Foligno – Sestino è quindi l'ultimo e chiude l'intero tracciato;*





– per quanto riguarda il tracciato insistente nel territorio comunale di Borgo Pace, si evince che coinvolge i terreni così censiti a Catasto:

Foglio 4, particelle n. 78 e 82;

Foglio 9, particelle n. 5, 6, 11, 12 e 13;

Comune di Borgo Pace – AREA TECNICA tel. 0722/816048 fax 0722/816049 email: [utc@comune.borgio-pace.ps.it](mailto:utc@comune.borgio-pace.ps.it) PEC [comune.borgio-pace@emarche.it](mailto:comune.borgio-pace@emarche.it)



	<b>PROGETTISTA</b>   	<b>COMMESSA</b> <b>NQ/R22356</b>	<b>CODICE TECNICO</b>
	<b>LOCALITÀ</b> <b>REGIONI UMBRIA, MARCHE, TOSCANA</b>	<b>SPC. 00-LA-E-80024</b>	
	<b>PROGETTO / IMPIANTO</b> <b>LINEA ADRIATICA</b> <b>METANODOTTO FOLIGNO - SESTINO</b> <b>DN 1200 (48"), DP 75 bar</b>	Pag. 25 di 25	<b>Rev. 0</b>

Rif. TEN ITALY SOLUTIONS: 2295-200-RT-3201-23

Pag. 2 di 2

Foglio 12, particelle n. 3, 7, 26 e 27;

Foglio 13, particelle n. 4, 5, 6, 7, 14, 15, 18, 22, 26, 27, 36, 37, 41, 71, 76, 77, 78, 79 e 80;

Foglio 14, particelle n. 2, 7, 9, 10, 13, 14, 15, 16, 17, 23, 26, 31, 32, 45, 46, 47, 48, 55 e 60.

– il tracciato è, in buona sostanza, sovrapponibile a quello del progetto autorizzato con Decreto del Ministro dell'Ambiente e della Tutela del Territorio e del Mare, di concerto con il Ministro per i Beni e le Attività prot. DVA-DEC-2011-0000256 del 16.05.2011 e del successivo provvedimento di esclusione dalla V.I.A. prot. DVA-2013-0024665 del 29.10.2013 per la variante di tracciato nei comuni di Gubbio e Gualdo Tadino, prescritta nel Decreto ministeriale sopra citato, nonché dell'ulteriore provvedimento di non applicabilità dell'art. 20 lettera b) del D. Lgs. 152/06 e ss. mm. ii (all'epoca vigente) prot. DVA-2015-0005880 del 03/03/2015 per le ottimizzazioni al progetto apportate successivamente all'emanazione del decreto VIA sopra citato;

– lo sviluppo del tracciato insistente sul territorio del comune di Borgo Pace è di 3,030 km (dalla progressiva chilometrica 102,375 alla 105,405) di cui parte in "opere trenchless" (Microtunnel "Peschicciolo 2" - dello sviluppo di km. 0,680);

#### DATO ATTO CHE:

– l'opera interessa terreni sottoposti a vincolo idrogeologico (ex R.D. 3267/1923), a vincolo paesaggistico (ex art. 142 D.Lgs. 42/2004) e ai vincoli posti dal Piano Paesistico Ambientale Regionale;

– l'opera deve essere assoggettata alla verifica dell'interesse archeologico ai sensi dell'art. 41, comma 4 e allegato 1.8 del D.L. 36/2023;

– l'opera non è prevista nel PRG;

– le Norme Tecniche di Attuazione del P.R.G. del Comune di Borgo Pace non escludono la possibilità di realizzare l'infrastruttura proposta;

#### TUTTO QUANTO SOPRA ESPOSTO

1) si accerta la compatibilità urbanistica dell'opera, che può essere recepita nel P.R.G. anche se non prevista, subordinatamente all'espressione di parere favorevole da parte degli Enti ed Organismi preposti al rispetto dei vincoli e delle tutele sopra elencate;

2) si dà atto del ricorrere della applicabilità dell'art. 1, comma 5, della Legge 23/8/2004, n. 239, in virtù del quale l'Amministrazione Comunale pone in carico, tramite specifico accordo, al soggetto proponente la realizzazione del metanodotto Foligno – Sestino, gli interventi compensativi ambientali che saranno stabiliti con appositi procedimenti;

3) si rimanda al Consiglio Comunale la competenza a deliberare in merito alla variante urbanistica derivante dall'approvazione del progetto ed alla determinazione degli interventi compensativi ambientali.

Borgo Pace, 2 settembre 2023

Prot. 2920

#### IL RESPONSABILE AREA TECNICA

Talozzi Geom. Leonardo

*Documento informatico firmato digitalmente ai sensi del testo unico D.P.R. 28 dicembre 2000, n. 445, del D.Lgs. 7 marzo 2005, n. 82 e norme collegate, il quale sostituisce il testo cartaceo e la firma autografa*

Comune di Borgo Pace – AREA TECNICA tel. 0722/816048 fax 0722/816049 email: [utc@comune.borgo-pace.ps.it](mailto:utc@comune.borgo-pace.ps.it) PEC [comune.borgo-pace@emarche.it](mailto:comune.borgo-pace@emarche.it)