DATI TECNICI FUNZIONALI

AREE BOSCATE

CONFINI AMMINISTRATIVI

DATI CARATTERISTICI

DATI DI COSTRUZIONE

PRESSIONE MASSIMA DI PROGETTO (DP) 75.0 bar
GRADO DI UTILIZZAZIONE DICHIARATO f = 0.72
GRADO DI UTILIZZAZIONE ADOTTATO
- linea a spessore normale f = 0.67
- linea a spessore maggiorato f = 0.57

REALIZZATO IN CONFORMITA' AL D.M. 17/04/08

DATI DI ESERCIZIO (C.P.I.)

PRESSIONE MASSIMA DI ESERCIZIO (MOP) 75.0 bar
GRADO DI UTILIZZAZIONE f = 0.72
IMPIANTO IN CONFORMITA' AL D.M. 17/04/08

RIVESTIMENTO GIUNTI DI SALDATURA

FASCE TERMORESTRINGENTI

IMPIANTO MUNITO DI CAVO TELE

DATI GENERALI

DN 1200 da prog. 0 a prog.
DIAMETRO INTERNO DEFINITO Di 1184.3 mm

LUNGHEZZA TOTALE IMPIANTO

PLANIMETRIA 1:2000

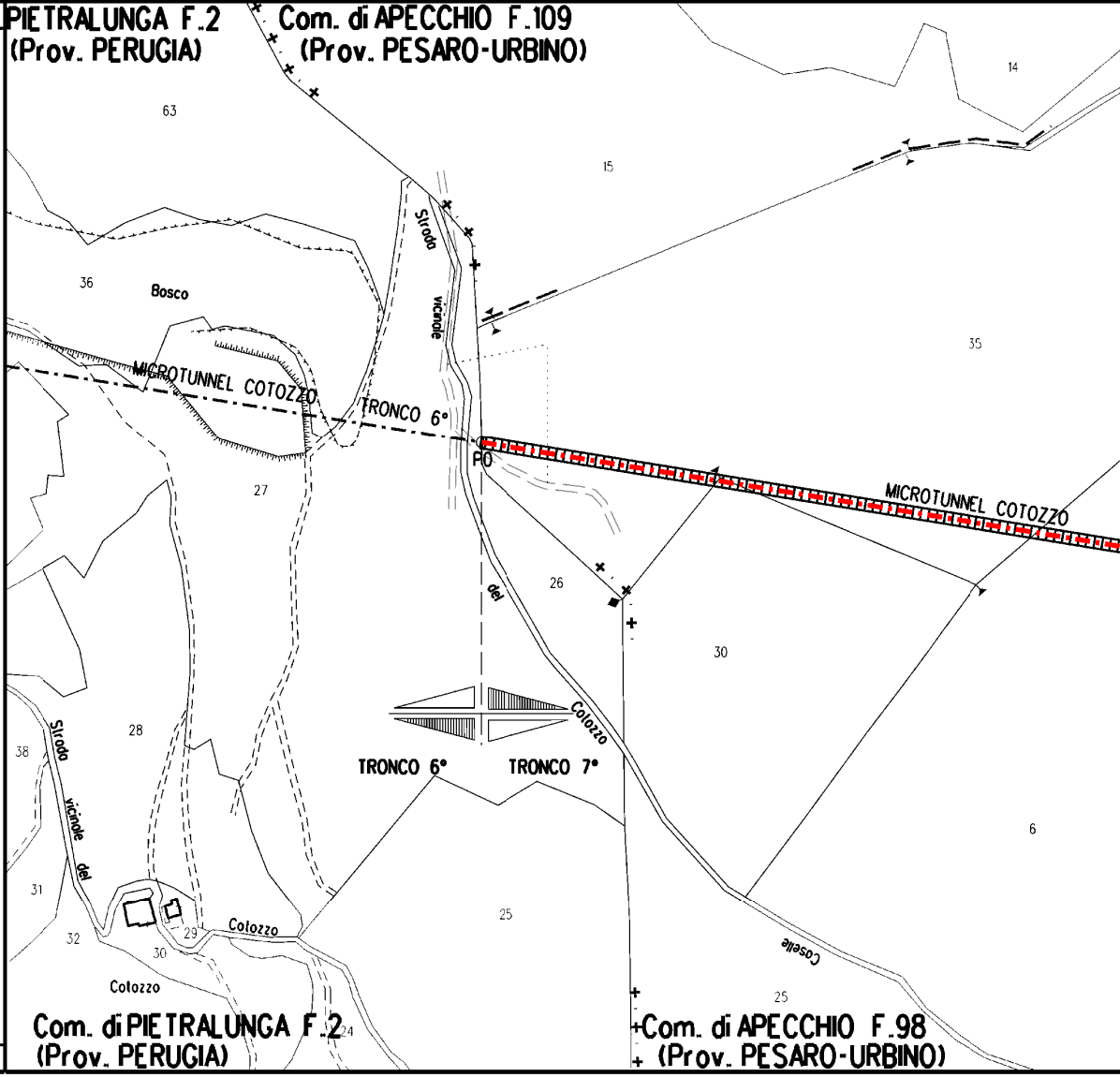
PIETRALUNGA F.2
(Prov. PERUGIA)
Com. di APECCHIO F.109
(Prov. PESARO-URBINO)
63
14
15
36
Bosco
Strada vicinale
35
MICROTUNNEL COTOZZO
TRONCO 6°
P0
27
MICROTUNNEL COTOZZO
26
del
30
Cotozzo
28
38
Strada vicinale del
TRONCO 6°
TRONCO 7°
6
31
32
30
29
Cotozzo
25
Coselle
Cotozzo
25
24
Com. di PIETRALUNGA F.2
(Prov. PERUGIA)
Com. di APECCHIO F.98
(Prov. PESARO-URBINO)

CONFINI AMMINISTRATIVI

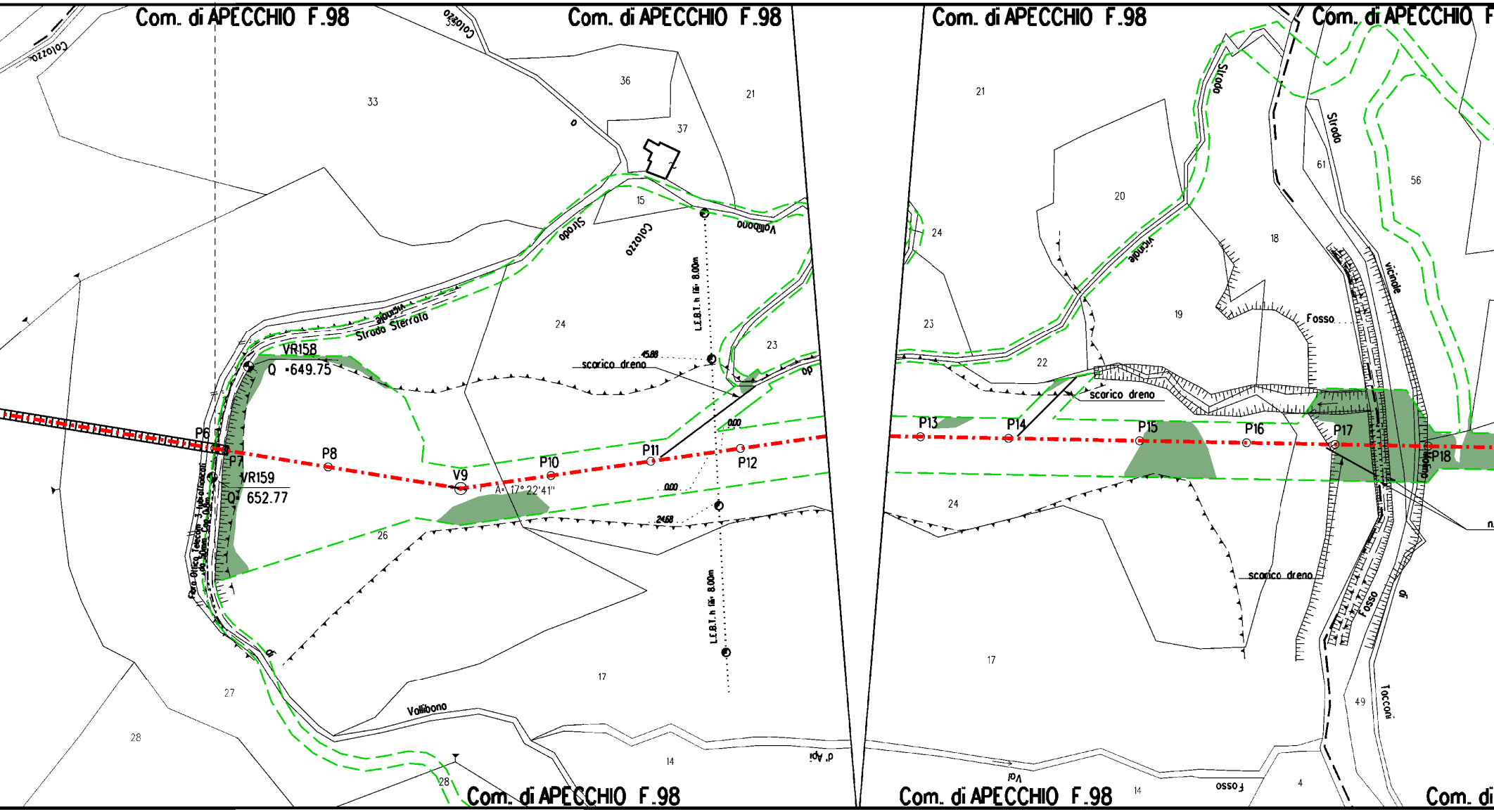
Com. di APECCHIO F.98
Com. di APECCHIO F.98
Com. di APECCHIO F.98
Com. di APECCHIO F
Colozzo
Colozzo
Strada
Colozzo
Vallibono
Strada Sterrata
vicinale
Strada
vicinale
Strada
vicinale
Fosso
scarico dreno
scarico dreno
scarico dreno
VR158
Q =649.75
VR159
Q 652.77
P6
P7
P8
V9
P10
P11
P12
P13
P14
P15
P16
P17
P18
A= 17° 22'41"
45.88
0.00
0.00
24.68
L.F.B.T. h fili= 8.00m
L.F.B.T. h fili= 8.00m
Vallibono
d' Api
Val
Fosso
Fosso
Tocconi
Molino
33
36
37
21
15
24
23
26
17
27
28
28
14
21
20
24
23
22
19
18
61
56
24
17
49
14
4
Com. di APECCHIO F.98
Com. di APECCHIO F.98
Com. di

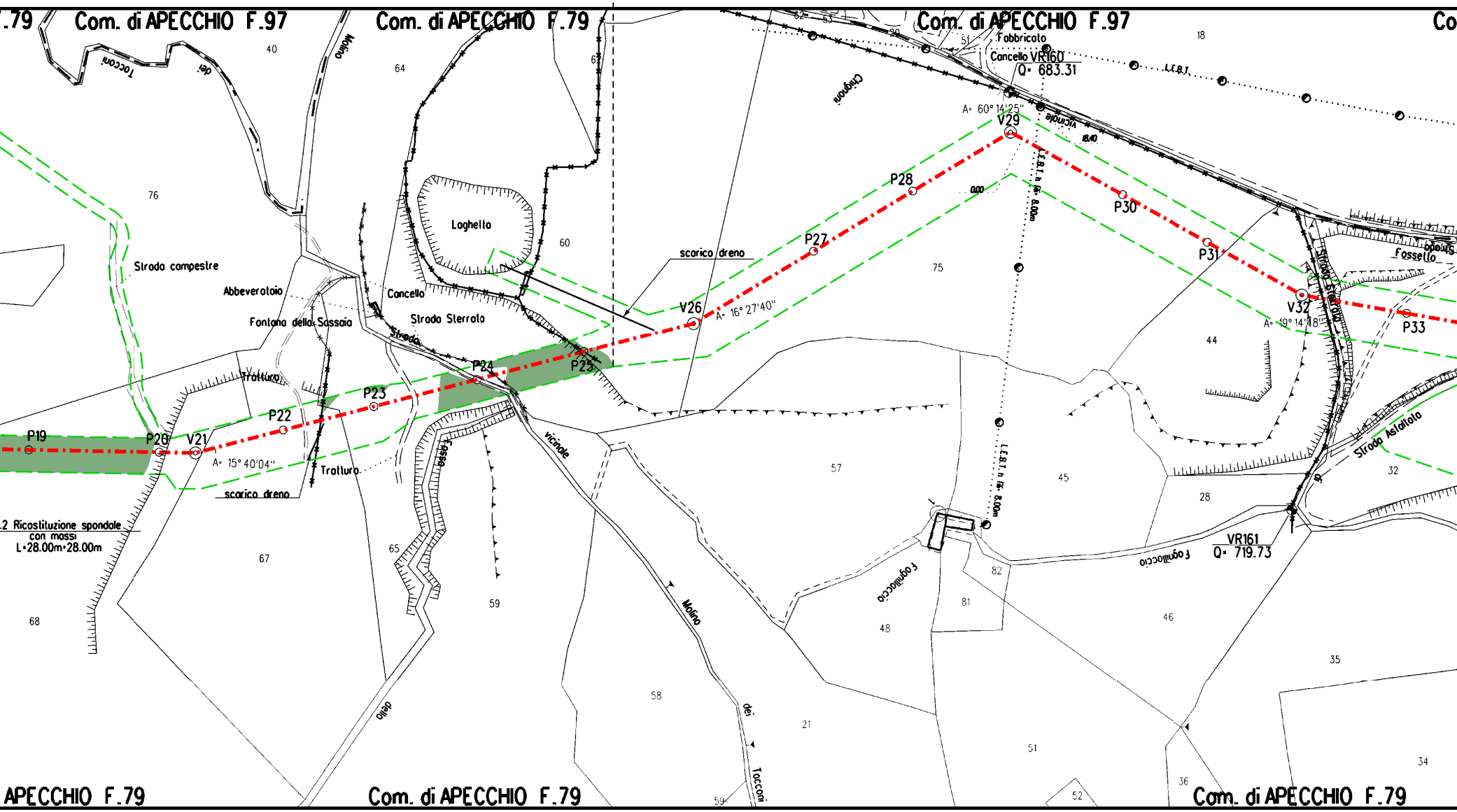
.79
Com. di APECCHIO F.97
Com. di APECCHIO F.79
Com. di APECCHIO F.97
Co
Tocconi
dei
Molino
40
64
62
53
20
51
Fabbricato
Cancello VR160
Q= 683.31
18
L.E.B.T.
Chignoni
A= 60° 14'25"
V29
vicinale
18.40
0.00
L.E.B.T. h fili 8.00m
P28
P30
P27
P31
V32
A= 19° 14'48"
P33
Strada Sterrata
Fossello
Fosso
76
Loghello
60
scarico dreno
V26
A= 16° 27'40"
75
44
Strada compestre
Abbeveratoio
Fontana della Sassaia
Cancello
Strada Sterrata
Strada
Tratturo
P24
P25
P23
P22
P19
P20
V21
A= 15° 40'04"
Tratturo
scarico dreno
.2 Ricostituzione spondale con massi L=28.00m=28.00m
vicinale
Fosso
57
45
28
Strada Astaiata
32
VR161
Q= 719.73
Fognillaccio
82
81
48
46
35
67
65
59
68
58
Molino
dei
Tocconi
21
51
52
36
34
59
della
APECCHIO F.79
Com. di APECCHIO F.79
Com. di APECCHIO F.79

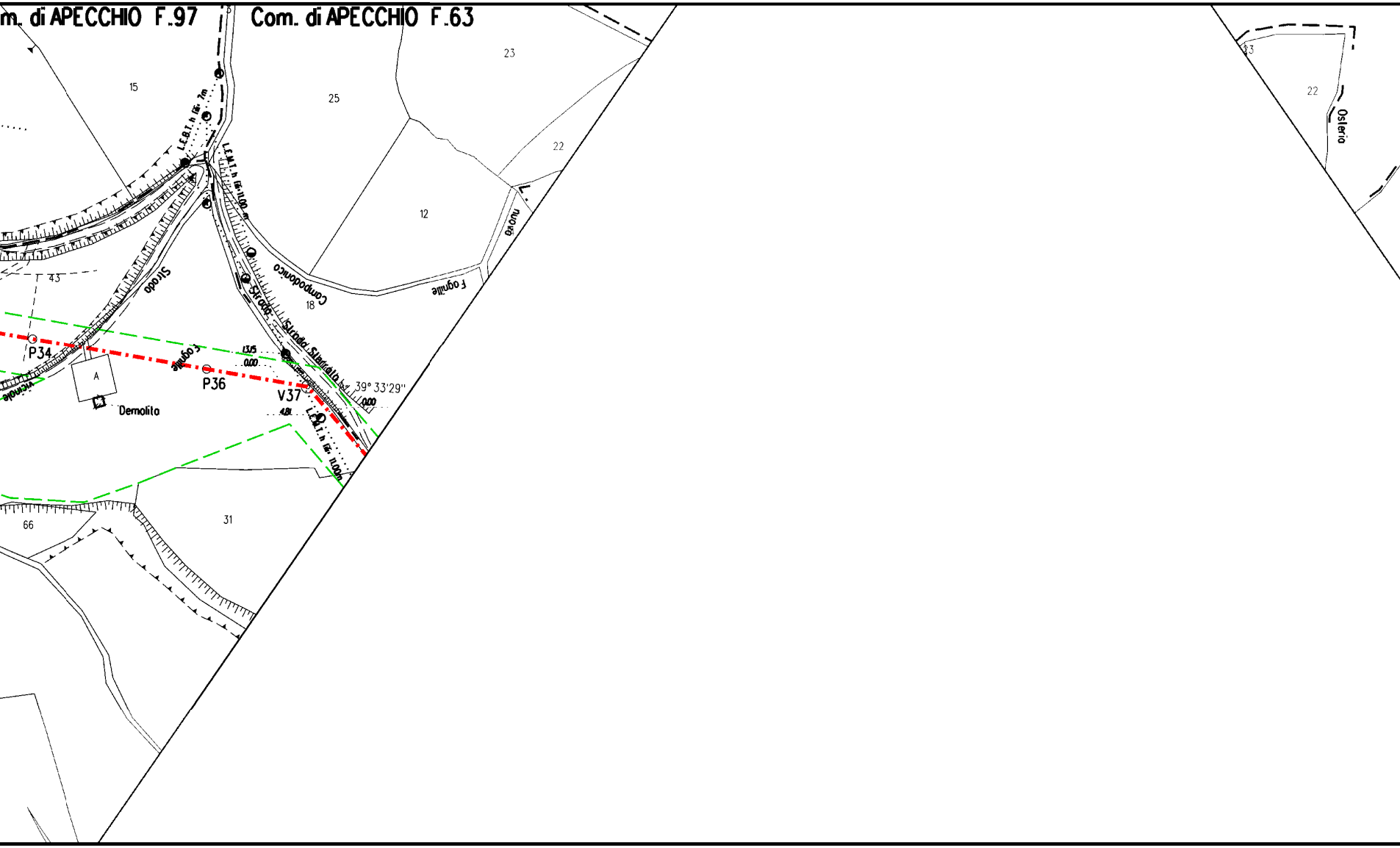
m. di APECCHIO F.97
Com. di APECCHIO F.63
15
25
23
22
12
43
18
66
31
33
22
Osteria
L.E.B.T. h fili 7m
L.E.M.T. h fili 11,00 m
L.E.M.T. h fili 11,00m
Strada
Strada
Strada Sterrata
Campodonico
Fognile
Fognile
nuovo
vicinale
P34
P36
V37
A
Demolito
13,15
0,00
0,00
4,81
39° 33'29"

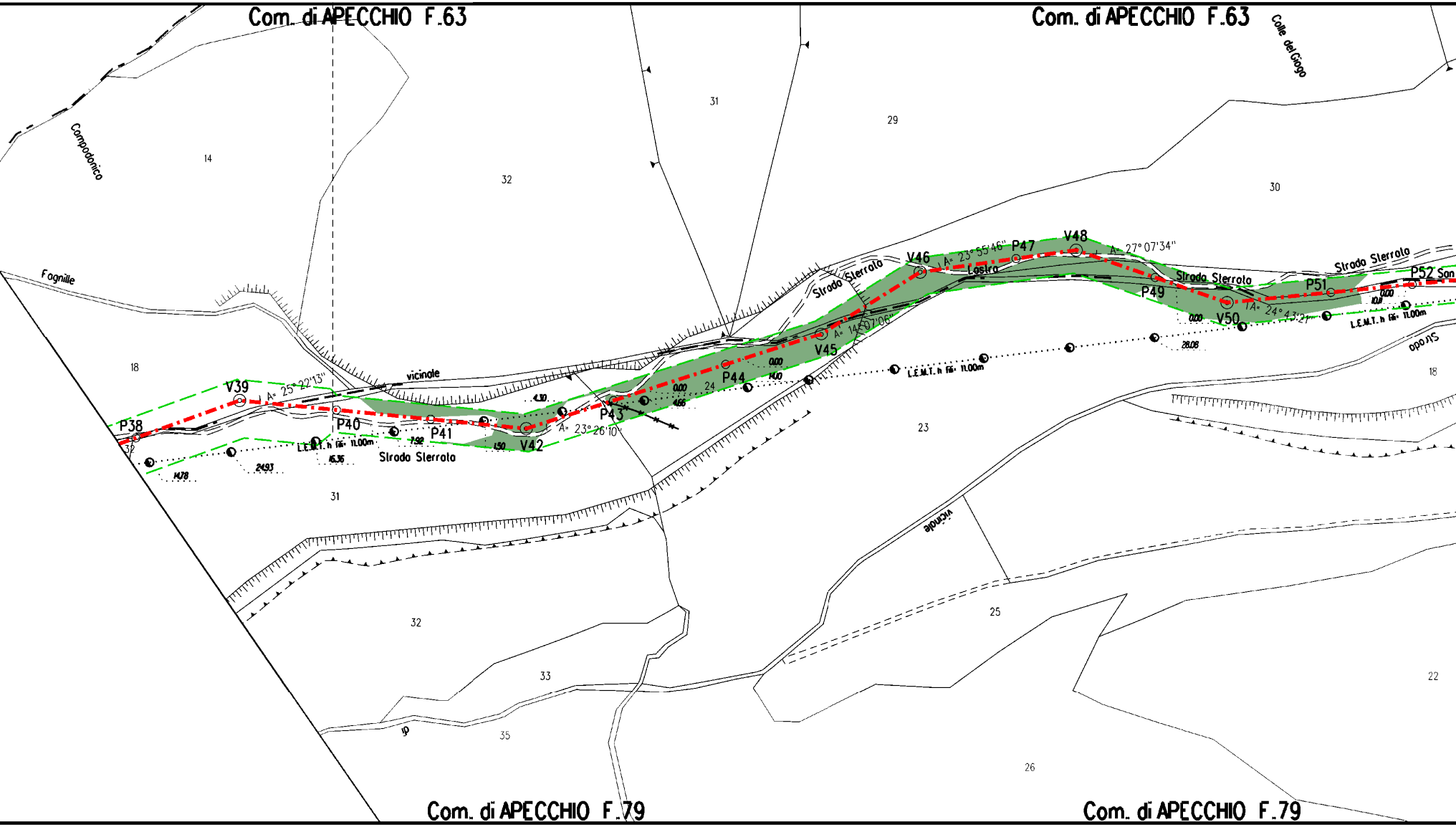
Com. di APECCHIO F.63
Com. di APECCHIO F.63
Colle del Giogo
Campodonico
14
32
31
29
30
Fagnille
18
vicinale
Strada Sterrata
Strada Sterrata
Strada Sterrata
Strada Sterrata
Lastra
P38
V39
A= 25° 22'13"
P40
P41
V42
A= 23° 26'10"
P43
P44
V45
A= 14° 07'06"
V46
A= 23° 55'46"
P47
V48
A= 27° 07'34"
P49
V50
A= 24° 43'21"
P51
P52
L.E.M.T. h fili 11.00m
L.E.M.T. h fili 11.00m
L.E.M.T. h fili 11.00m
14.78
24.93
16.36
7.92
1.50
4.10
0.00
4.66
0.00
14.0
28.08
0.00
10.11
0.00
24
31
23
18
vicinale
25
32
33
35
26
22
Com. di APECCHIO F.79
Com. di APECCHIO F.79

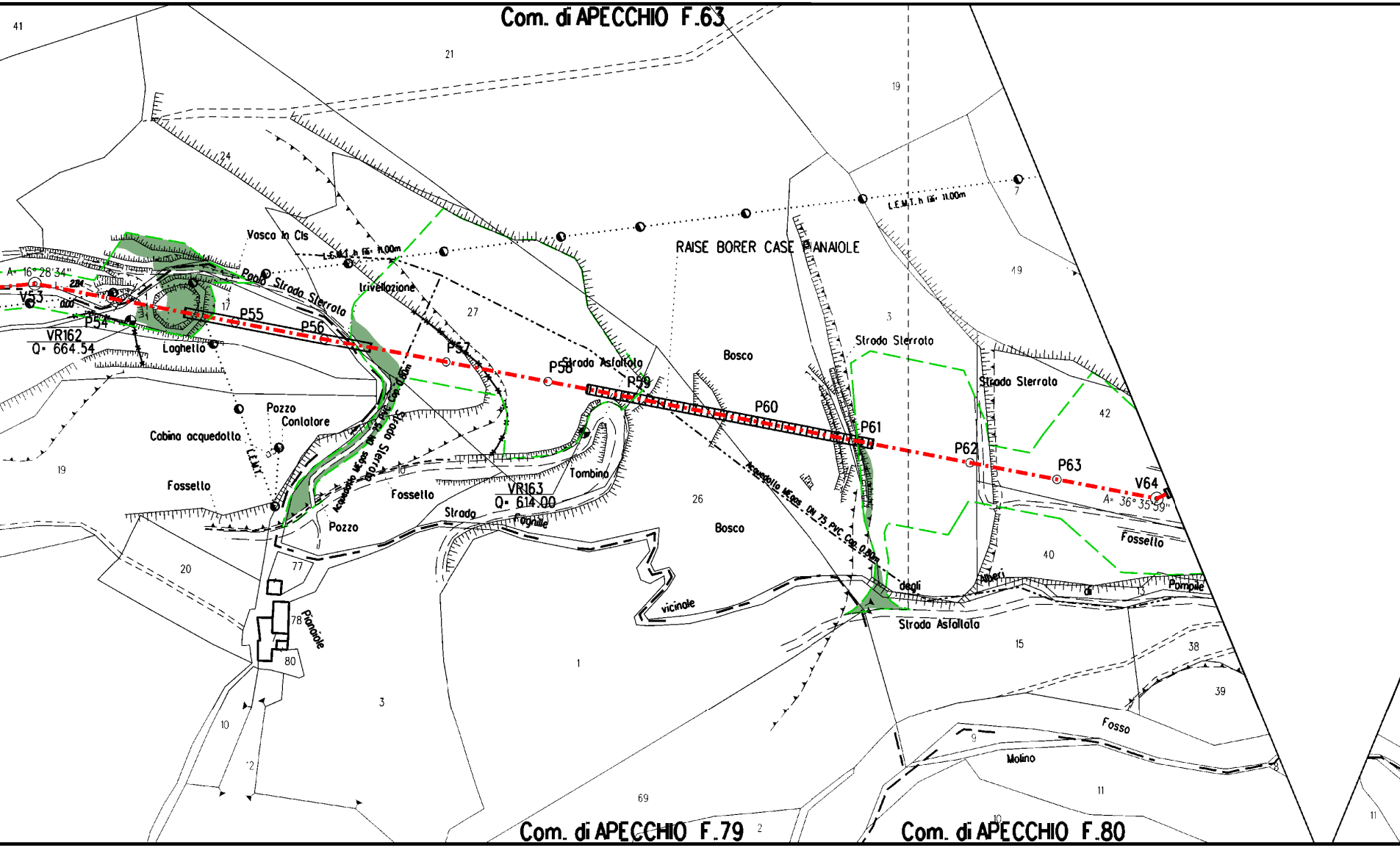
Com. di APECCHIO F.63
41
21
19
24
Vosca in Cls
L.E.M.T. h fili 11.00m
RAISE BORER CASE PIANAIOLE
L.E.M.T. h fili 11.00m
7
49
A= 16°28'34"
284
V53
0.00
Paolo Strada Sterrato
Irivellazione
27
17
P54
P55
P56
VR162
Q= 664.54
Laghetto
P57
P58
Strada Asfaltato
P59
Bosco
3
Strada Sterrato
Strada Sterrato
P60
P61
P62
P63
V64
A= 36°35'59"
42
Pozzo
Contatore
Cabina acquedotto
L.E.M.T.
19
Fossello
Acquedotto Metano DN 75 PVC Cop. 0.80m
Strada Sterrato
10
Fossello
VR163
Q= 614.00
Tombino
Strada
Fognatura
Pozzo
26
Bosco
Acquedotto Metano DN 75 PVC Cop. 0.80m
degli
Fossello
40
Nipeti
di
Pompile
Strada Asfaltato
20
77
78
Pianaiole
80
vicinale
1
15
38
39
3
10
12
Fosso
9
Molino
11
69
10
11
Com. di APECCHIO F.79
2
Com. di APECCHIO F.80

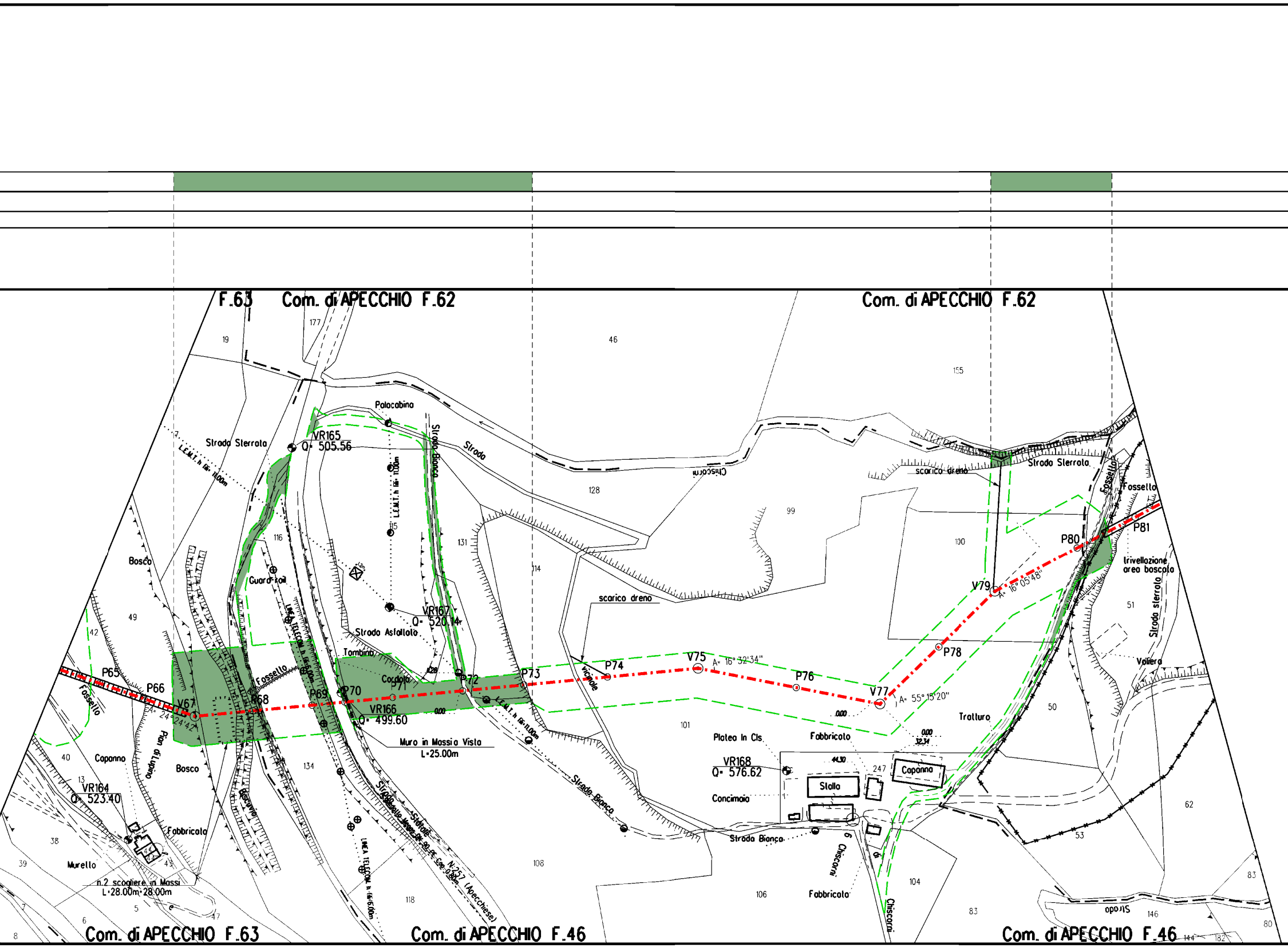
F.63
Com. di APECCHIO F.62
Com. di APECCHIO F.62
Com. di APECCHIO F.63
Com. di APECCHIO F.46
Com. di APECCHIO F.46
Palocabina
VR165
Q= 505.56
Strada Sterrata
Strada Bianca
Strada
Chiscorni
scarico dreno
Strada Sterrata
Fossello
Fossello
P80
P81
trivellazione area boscata
V79
A= 16° 05'48"
Strada sterrata
Voliera
P78
V75
A= 16° 32'34"
P74
P76
V77
A= 55° 15'20"
P73
vicinale
scarico dreno
Guard-rail
VR167
Q= 520.14
Strada Asfaltata
Tombino
Cordolo
P72
P71
P70
P69
VR166
Q= 499.60
Muro in Massia Vista
L=25.00m
P68
Fossello
V67
A= 24°24'42"
P66
P65
Fossello
Bosco
Bosco
Capanno
Pian di Lupino
VR164
Q= 523.40
Fabbricato
Murello
n.2 scogliere in Massi
L=28.00m-28.00m
Strada Statale N.257 (Apecchiese)
LINEA TELECOM h fili 6.00m
LINEA TELECOM h fili 6.00m
L.E.M.T. h fili 11.00m
L.E.M.T. h fili 11.00m
L.E.M.T. h fili 11.00m
Strada Bianca
Tratturo
Platea in Cls
Fabbricato
VR168
Q= 576.62
Stalla
Capanno
Concimaia
Strada Bianca
Chiscorni
Fabbricato
Chiscorni
Strada
0.00
0.00
32.34
44.30
247
177
19
46
155
128
99
100
131
114
116
115
49
42
101
50
51
134
40
13
38
39
43
44
108
118
106
104
83
53
62
83
146
80
144
182
7
5
6
8
47

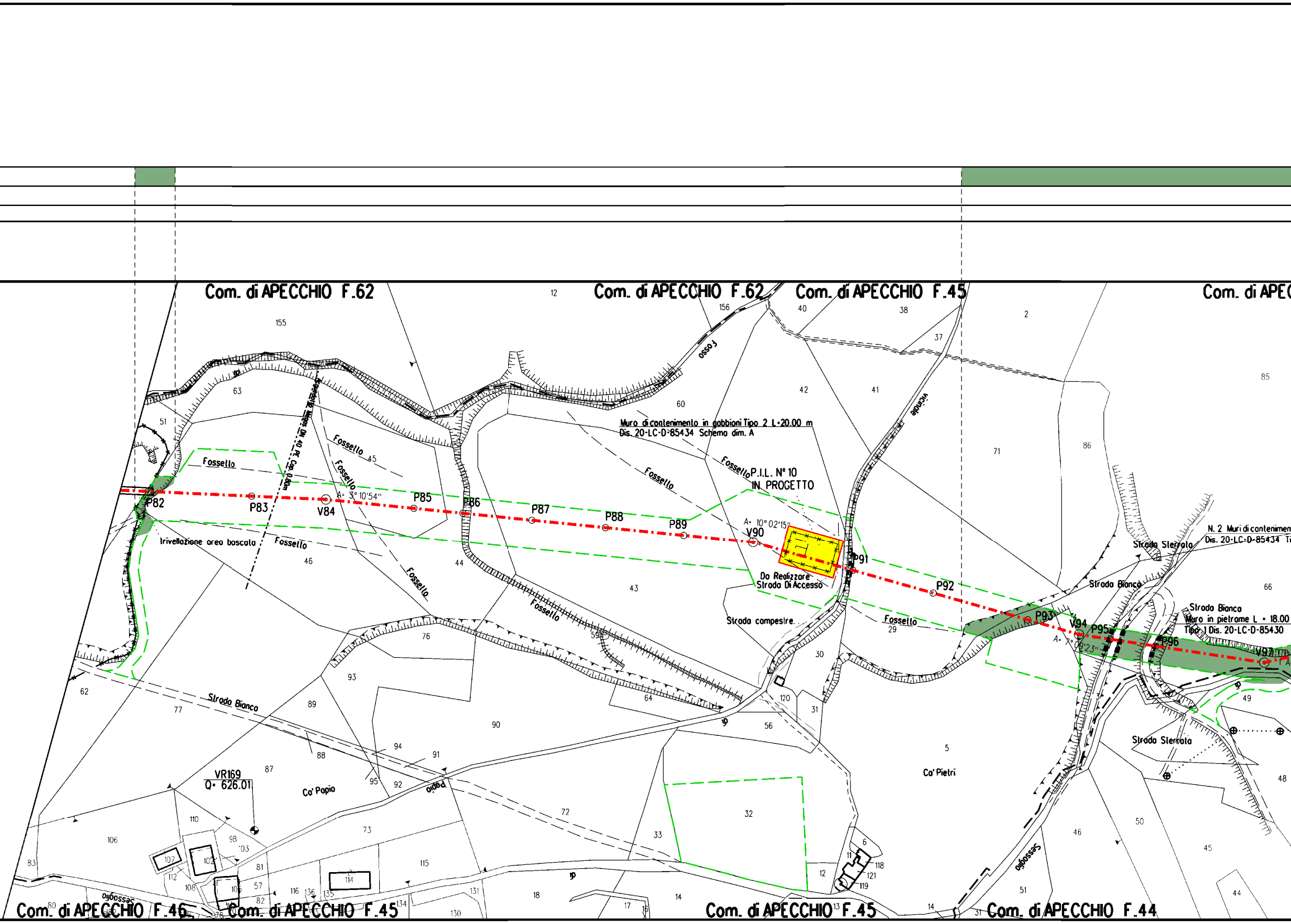
Com. di APECCHIO F.62
Com. di APECCHIO F.62
Com. di APECCHIO F.45
Com. di APEC
Com. di APECCHIO F.46
Com. di APECCHIO F.45
Com. di APECCHIO F.45
Com. di APECCHIO F.44
P82
P83
V84
A= 3° 10'54"
P85
P86
P87
P88
P89
A= 10° 02'15"
V90
P91
P92
P93
V94
A= 7° 09'23"
P95
P96
V97
Muro di contenimento in gabbioni Tipo 2 L=20.00 m
Dis. 20-LC-D-85434 Schema dim. A
P.I.L. N° 10
IN PROGETTO
Da Realizzare
Strada Di Accesso
Strada campestre.
Fossello
Fossello
Fossello
Fossello
Fossello
Fossello
Fossello
Fossello
Fossello
trivellazione area boscata
Acquedotto DN 40 PE Cop. 0.80m
fosso
vicinale
N. 2 Muri di contenimen
Dis. 20-LC-D-85434 Ti
Strada Sterrata
Strada Bianca
Strada Bianca
Muro in pietrame L = 18.00
Tipo 1 Dis. 20-LC-D-85430
Strada Sterrata
Strada Bianca
Ca' Pietri
Ca' Papio
VR169
Q= 626.01
Papio
Sessagna
Sessagna
fp
fp
fp
fp
12
155
156
40
38
37
2
85
63
51
60
42
41
71
86
45
46
44
43
66
76
59
29
30
64
120
31
56
5
62
77
93
89
90
88
87
94
91
95
92
110
106
98
103
107
102
112
108
105
81
57
82
116
136
135
114
115
131
134
130
73
72
33
32
18
17
15
14
13
12
11
6
118
121
119
14
51
46
50
45
44
49
48
83
80
78

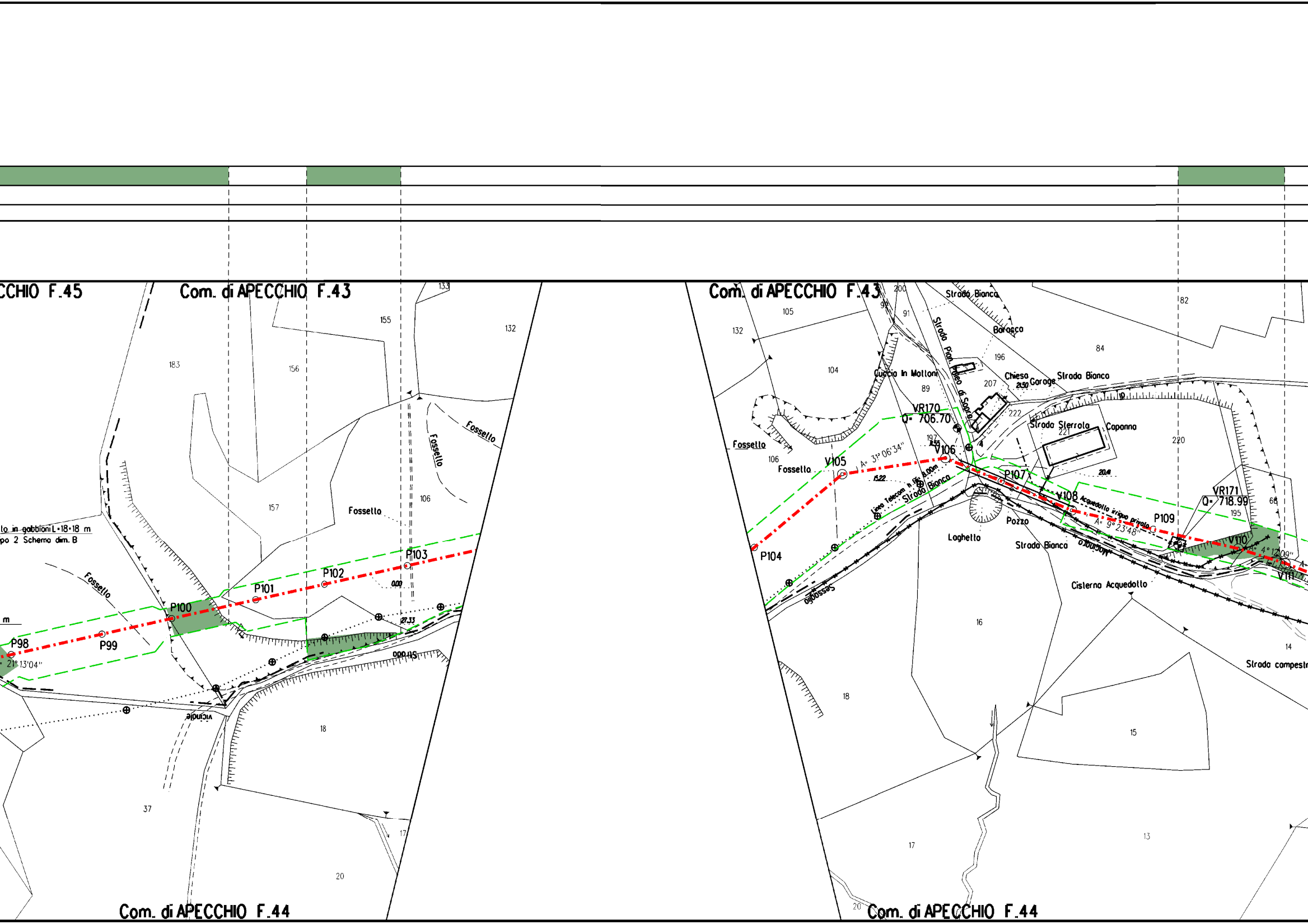
CCHIO F.45
Com. di APECCHIO F.43
Com. di APECCHIO F.44
Com. di APECCHIO F.43
Com. di APECCHIO F.44
P98
P99
P100
P101
P102
P103
P104
V105
V106
P107
V108
P109
V110
V111
VR170
Q= 706.70
VR171
Q= 718.99
A= 21° 13'04"
A= 31° 06'34"
A= 9° 23'48"
A= 4° 12'09"
lo in gabbioni L=18+18 m
po 2 Schema dim. B
Fossello
Fossello
Fossello
Fossello
Fossello
Strada Bianca
Strada Bianca
Strada Bianca
Strada Bianca
Strada Pian. Prato di Sopra
Baracca
Chiesa
Garage
Capanna
Strada Sterrata
Cuccia In Molloni
Laghetto
Pozzo
Cisterna Acquedotto
Acquedotto irriguo privato
Linea Telecom
Sessaggio
vicinale
Strada campestre
183
156
155
133
132
157
106
18
37
20
17
105
132
104
106
89
91
92
200
196
207
84
82
222
221
197
220
195
68
16
18
15
17
13
14
20
0.00
27.33
15.22
20.41
21.50
0.00
0.00

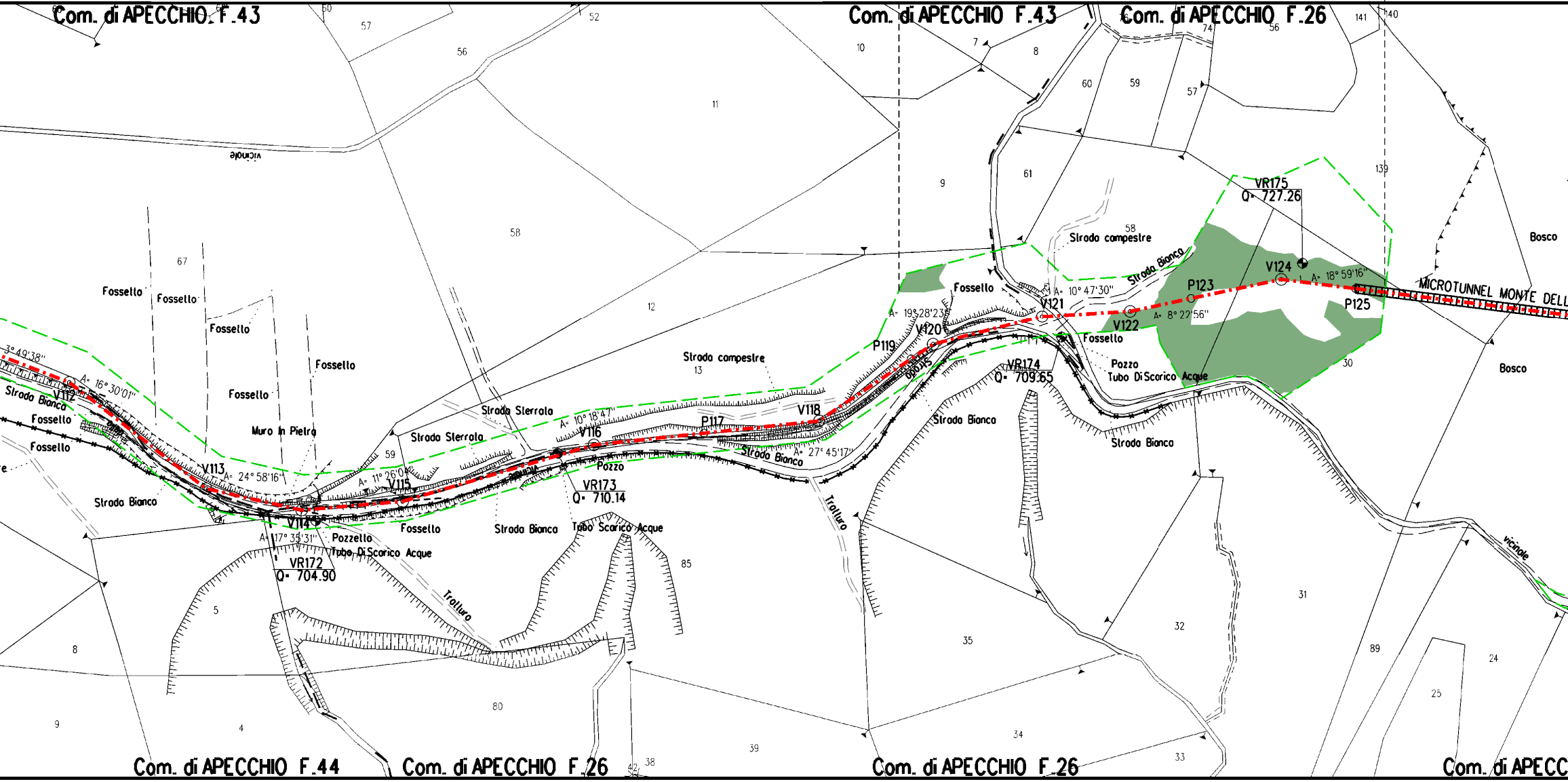
Com. di APECCHIO F.43
Com. di APECCHIO F.43
Com. di APECCHIO F.26
Com. di APECCHIO F.44
Com. di APECCHIO F.26
Com. di APECCHIO F.26
Com. di APECC
vicinale
Fossello
Fossello
Fossello
Fossello
Fossello
Fossello
Fossello
Fossello
Fossello
Fossello
Muro In Pietra
Strada Bianca
Strada Bianca
Strada Bianca
Strada Bianca
Strada Bianca
Strada Bianca
Strada Bianca
Strada Sterrata
Strada Sterrata
Strada campestre
Strada campestre
Pozzello
Tubo Di Scarico Acque
Tubo Scarico Acque
Tubo Di Scarico Acque
Pozzo
Pozzo
Trolluro
Trolluro
Bosco
Bosco
vicinale
MICROTUNNEL MONTE DELL
3° 49'38"
A= 16° 30'01"
V112
V113
A= 24° 58'16"
V114
A= 17° 35'31"
VR172
Q= 704.90
A= 11° 26'04"
V115
A= 10° 18'47"
V116
VR173
Q= 710.14
P117
V118
A= 27° 45'17"
P119
V120
A= 19° 28'23"
V121
A= 10° 47'30"
V122
A= 8° 22'56"
P123
V124
A= 18° 59'16"
P125
VR174
Q= 709.65
VR175
Q= 727.26
57
56
52
10
7
8
60
59
74
56
141
140
57
11
61
9
139
58
58
67
12
13
59
5
8
9
4
80
85
39
38
42
35
34
32
33
31
30
89
25
24

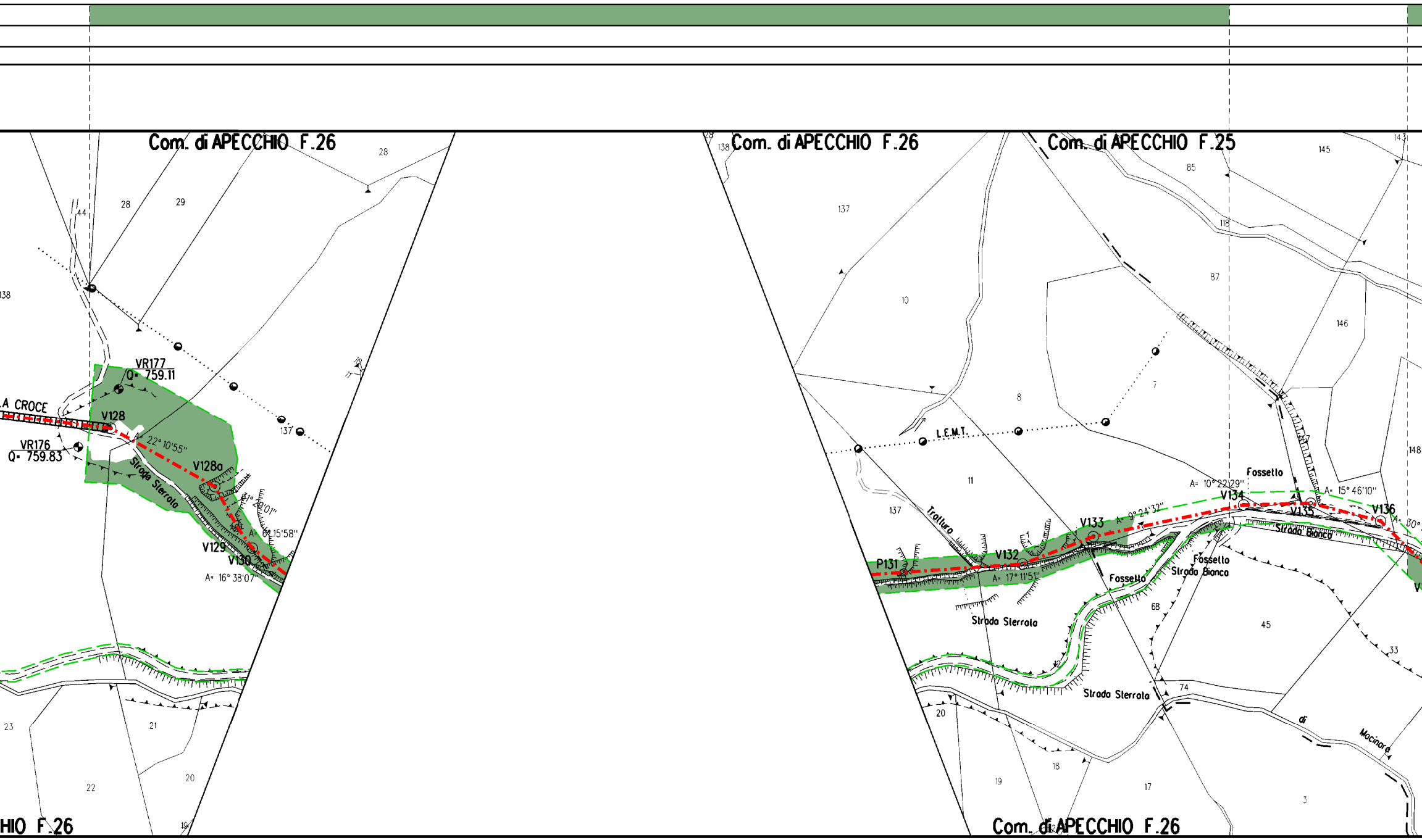
Com. di APECCHIO F.26
Com. di APECCHIO F.26
Com. di APECCHIO F.25
Com. di APECCHIO F.26
HIO F.26
LA CROCE
VR177
Q= 759.11
VR176
Q= 759.83
V128
V128a
V129
V130
A= 22° 10'55"
A= 6° 15'58"
A= 16° 38'07"
Strada Sterrata
P131
V132
V133
V134
V135
V136
A= 17° 11'51"
A= 9° 24'32"
A= 10° 22'29"
A= 15° 46'10"
L.E.M.T.
Trattura
Fossetto
Strada Bianca
Strada Sterrata
di Macinara
28
29
44
138
137
23
21
22
20
19
10
8
7
11
68
45
33
74
18
17
3
85
87
118
145
146
147
148
143

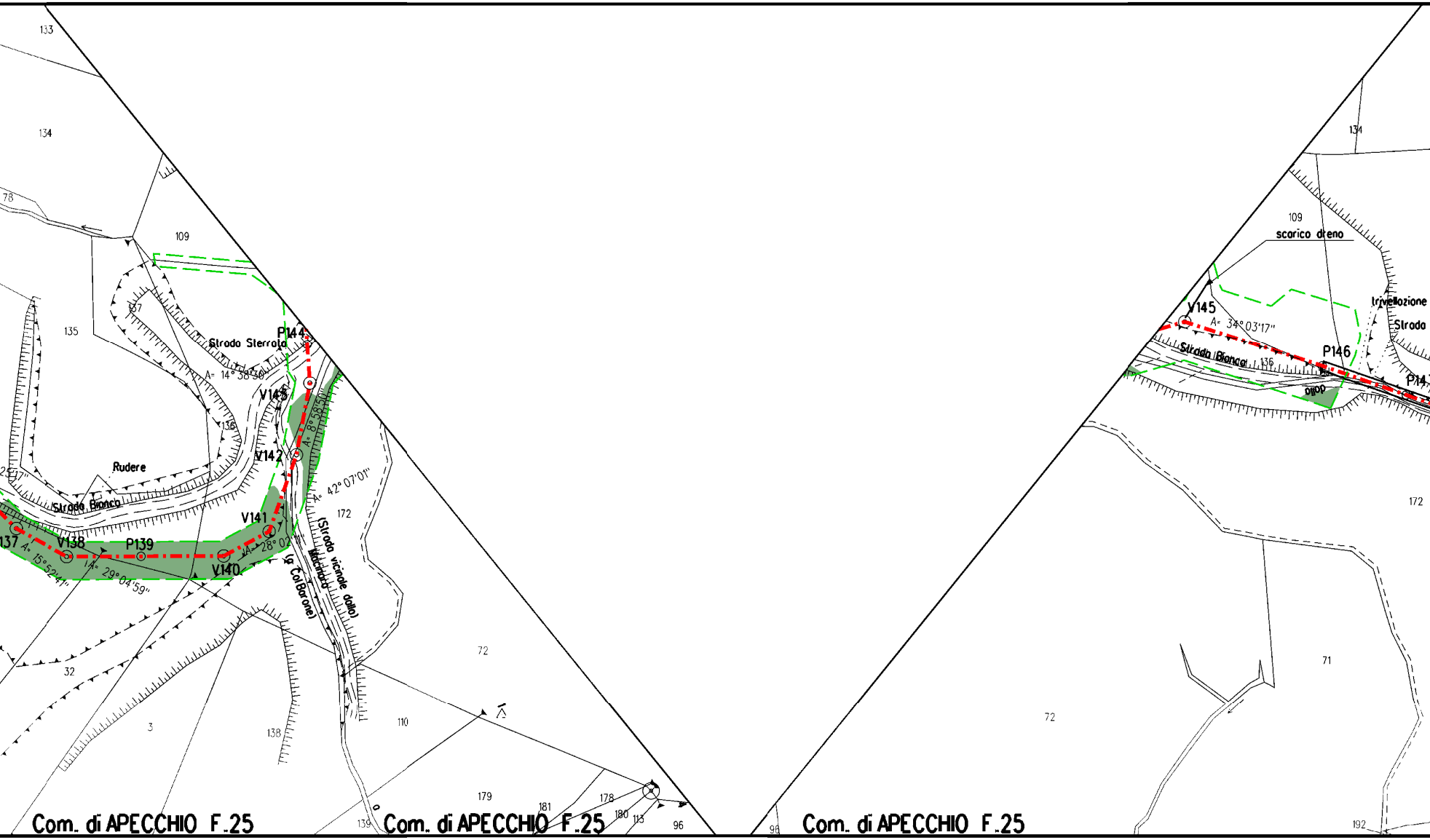
133
134
78
109
135
137
Strada Sterrata
P144
V143
A= 14° 38'30"
A= 8°58'50"
136
V142
A= 42°07'01"
Rudere
Strada Bianca
172
V141
137
V138
P139
V140
A= 15°52'47"
A= 29°04'59"
A= 28°02'
(Strada vicinale dalla Macinara
(g. Col Barone)
72
32
3
138
110
179
181
178
180
113
96
139
Com. di APECCHIO F.25
Com. di APECCHIO F.25
134
109
scarico dreno
trivellazione
Strada
V145
A= 34°03'17"
Strada Bianca
136
P146
P14
172
71
72
96
192
Com. di APECCHIO F.25

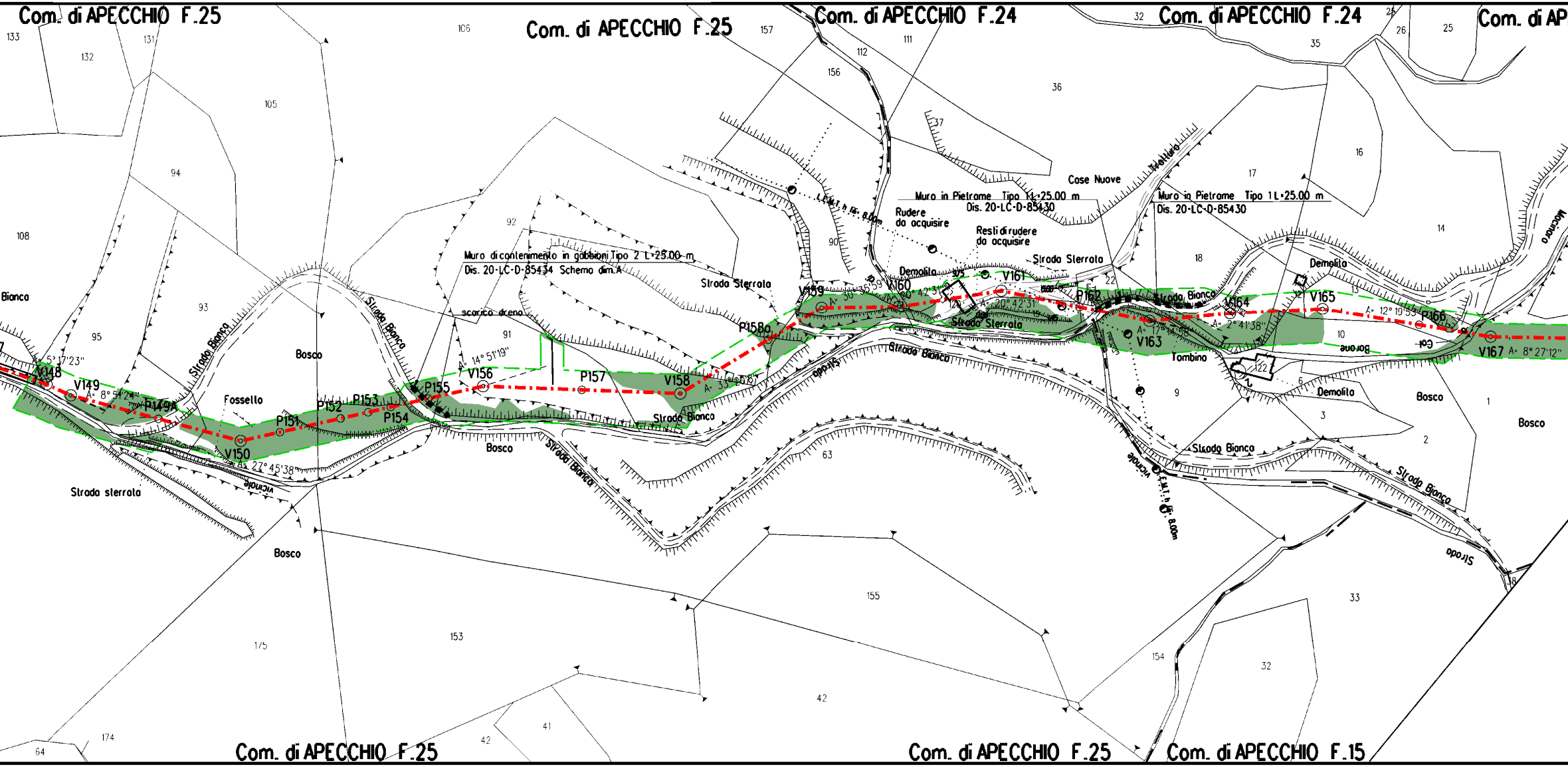
Com. di APECCHIO F.25
Com. di APECCHIO F.25
Com. di APECCHIO F.24
Com. di APECCHIO F.24
Com. di AP
Com. di APECCHIO F.25
Com. di APECCHIO F.25
Com. di APECCHIO F.15
133
132
131
106
105
157
112
111
156
36
37
32
35
26
25
94
108
92
90
16
17
18
14
93
95
91
Cose Nuove
Trattura
Muro in Pietrame Tipo 1L=25.00 m
Dis. 20-LC-D-85430
Muro in Pietrame Tipo 1L=25.00 m
Dis. 20-LC-D-85430
Rudere
da acquisire
Resti di rudere
da acquisire
Demolita
Strada Sterrata
Demolita
Mocinara
Muro di contenimento in gabbioni Tipo 2 L=25.00 m
Dis. 20-LC-D-85434 Schema dim.A
Strada Sterrata
scarico dreno
L.E.M.T. h fili 8.00m
Bianca
Strada Bianca
Bosco
Strada Bianca
Fossello
A= 5°17'23"
V148
V149
A= 8°51'24"
P149A
V150
A= 27°45'38"
P151
P152
P153
P154
P155
A= 14°51'19"
V156
P157
V158
A= 33°20'08"
P158a
V159
A= 30°35'59"
V160
A= 20°42'31"
V161
A= 20°42'31"
120
22
13
12
P162
V163
A= 17°14'58"
V164
A= 2°41'38"
V165
A= 12°19'53"
P166
V167
A= 8°27'12"
10
Borone
Col
Strada Sterrata
Strada Bianca
Strada Bianca
Strada
Tombino
122
6
Demolita
9
3
Bosco
1
Bosco
2
Strada Bianca
Strada Bianca
vicinale
L.E.M.T. h fili 8.00m
Strada
Strada Bianca
Bosco
vicinale
Strada sterrata
Bosco
63
155
33
153
175
154
32
42
41
42
174
64
18

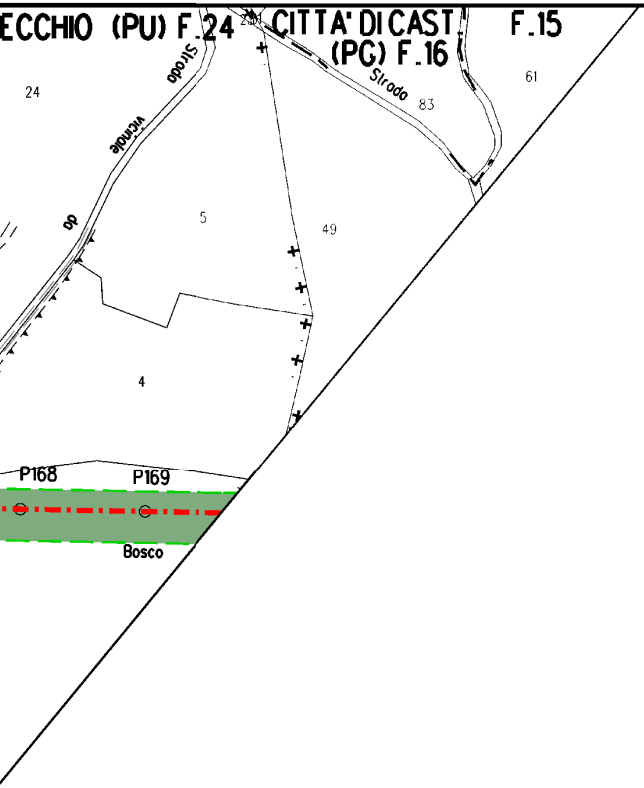
ECCHIO (PU) F.24
CITTA' DI CAST
(PG) F.16
F.15
24
Strada
vicinale
da
5
4
49
Strada
83
61
P168
P169
Bosco

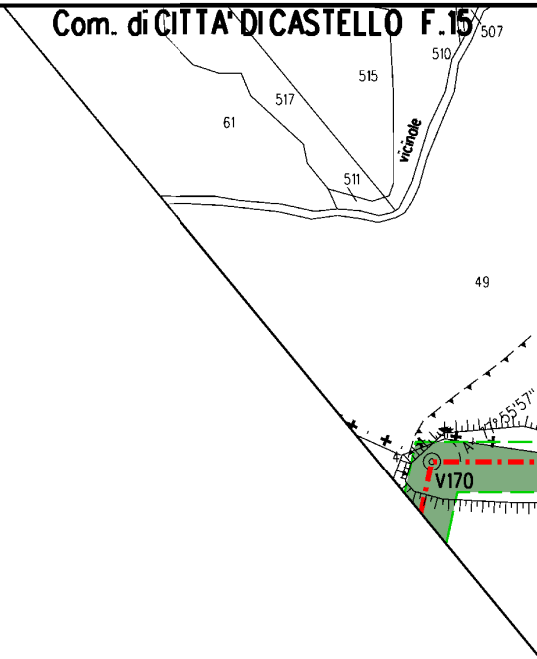
Com. di CITTA' DI CASTELLO F.15
507
510
515
517
61
vicinale
511
49
55'57"
V170

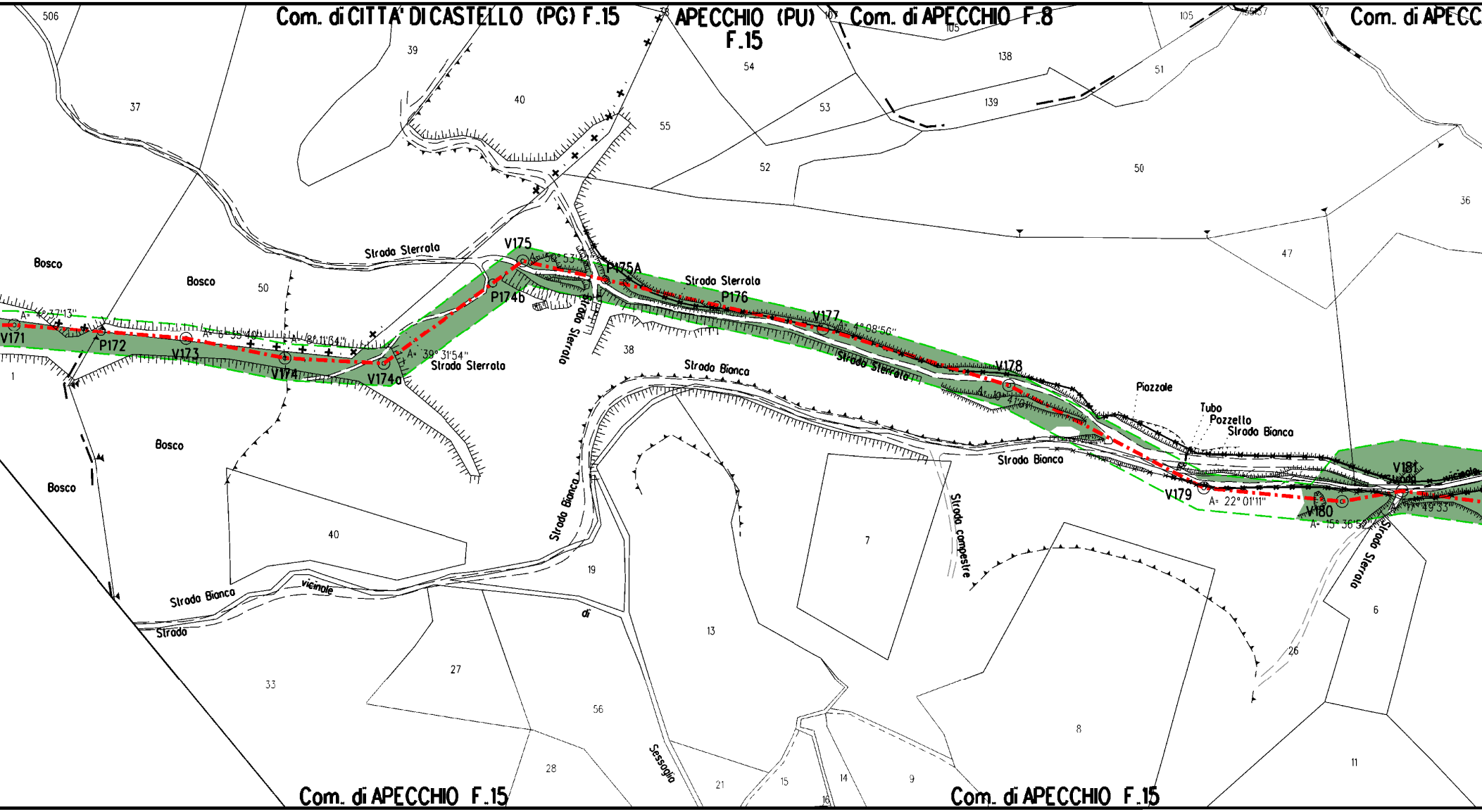
Com. di CITTA' DI CASTELLO (PG) F.15
APECCHIO (PU) F.15
Com. di APECCHIO F.8
Com. di APECC
Com. di APECCHIO F.15
Com. di APECCHIO F.15
V171
P172
V173
V174
V174a
P174b
V175
P175A
P176
V177
V178
V179
V180
V181
A= 4°37'13"
A= 6°35'40"
A= 8°11'34"
A= 39° 31'54"
A= 58°53'41"
A= 4°08'56"
A= 10°41'01"
A= 22° 01'11"
A= 15° 36'52"
49'53"
Bosco
Bosco
Bosco
Bosco
Strada Sterrata
Strada Sterrata
Strada Sterrata
Strada Sterrata
Strada Sterrata
Strada Sterrata
Strada Bianca
Strada Bianca
Strada Bianca
Strada Bianca
Strada Bianca
Strada campestre
Strada vicinale di Sessoglia
Strada vicinale
Piazzale
Tubo
Pozzetto
506
37
39
40
55
54
53
52
105
138
139
51
50
36
47
50
38
1
40
19
13
7
8
26
6
11
33
27
56
28
21
15
16
14
9

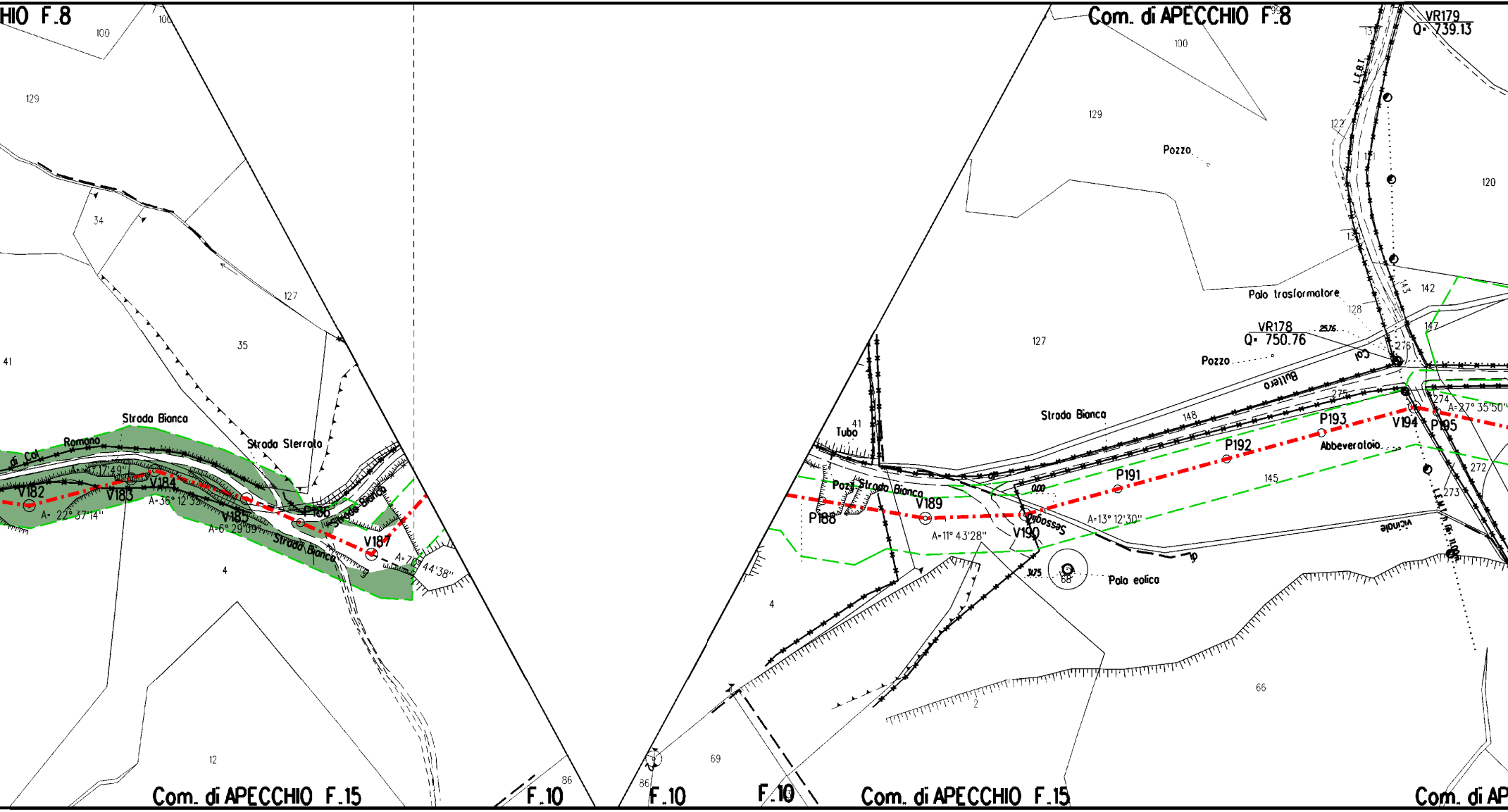

HIO F.8
100
129
34
127
35
41
Strada Bianca
Romano
di Col
Strada Sterrata
V182
A= 22° 37'14"
V183
A= 36° 12'35"
V184
V185
A=6° 29'09"
P186
Strada Bianca
Strada Bianca
V187
A=7
44'38"
4
12
Com. di APECCHIO F.15
86
F.10
Com. di APECCHIO F.8
100
129
Pozzo
127
VR179
Q= 739.13
L.E.B.T.
122
131
130
120
143
142
Palo trasformatore
128
VR178
Q= 750.76
25.76
147
Pozzo
Col
276
Bullero
41
Tubo
Strada Bianca
148
275
274
A=27° 35'50"
P193
V194
P195
P192
Abbeveraloio
P191
145
272
273
Pozz
Strada Bianca
0.00
P188
V189
A=11° 43'28"
V190
Sessoglio
A=13° 12'30"
vicinale
L.E.M.T. in linea
31.75
68
Palo eolica
4
66
2
69
86
F.10
F.10
Com. di APECCHIO F.15
Com. di AP

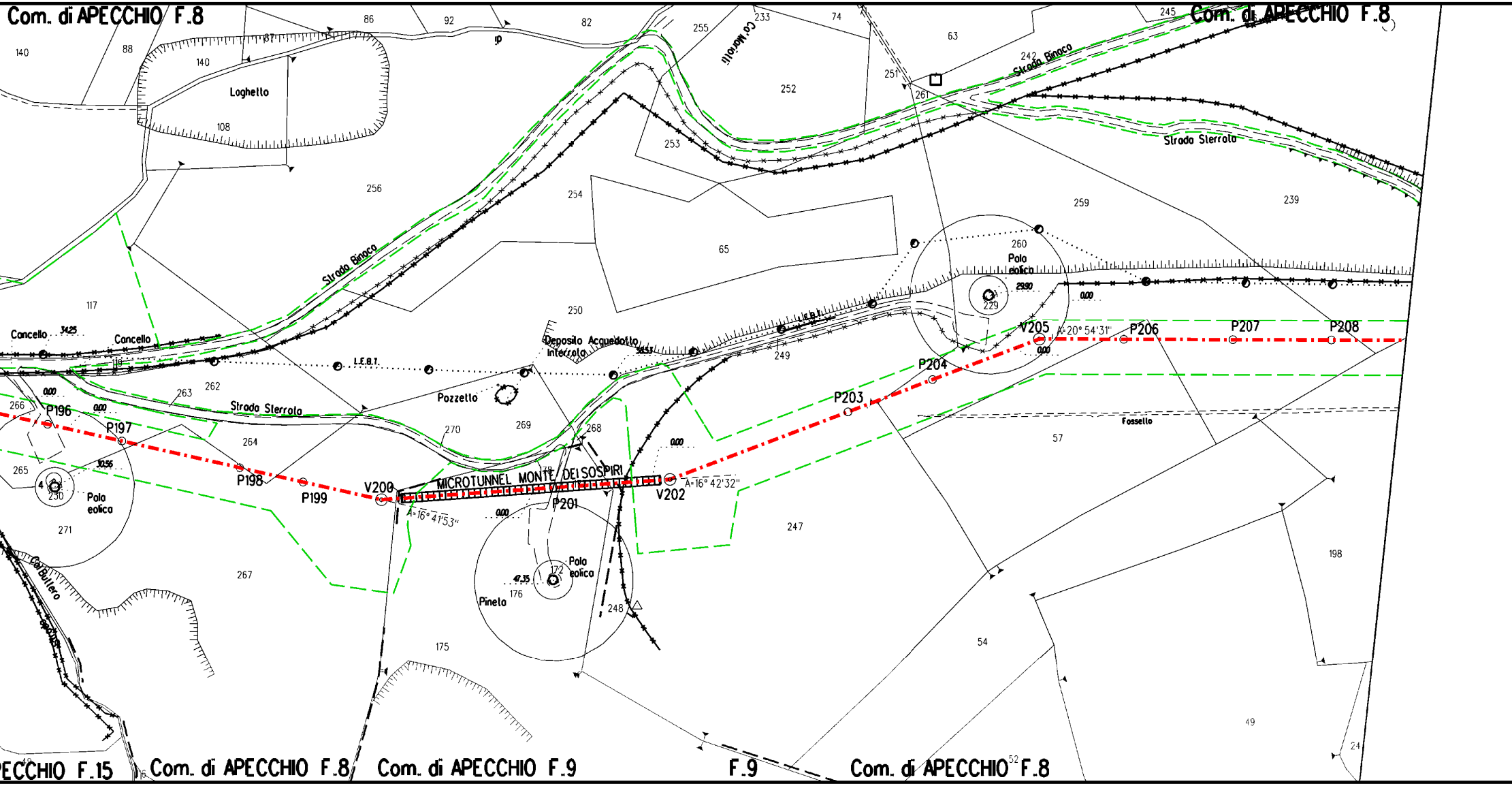
Com. di APECCHIO F.8
Loghetto
Co' Moretti
Strada Binaco
Strada Sterrata
Strada Binoco
Concello
Concello
34.25
L.E.B.T.
Deposito Acquedotto
Interrato
58.53
Pozzello
Strada Sterrato
Polo
eolica
Polo
eolico
29.90
0.00
V205
A=20° 54'31"
P206
P207
P208
P204
P203
Fossello
P196
P197
P198
P199
V200
A=16° 41'53"
MICROTUNNEL MONTE DEI SOSPIRI
P201
V202
A=16° 42'32"
30.56
Palo
eolica
Palo
eolica
47.35
Pineto
Ca' Bullero
ECCHIO F.15
Com. di APECCHIO F.8
Com. di APECCHIO F.9
F.9
Com. di APECCHIO F.8

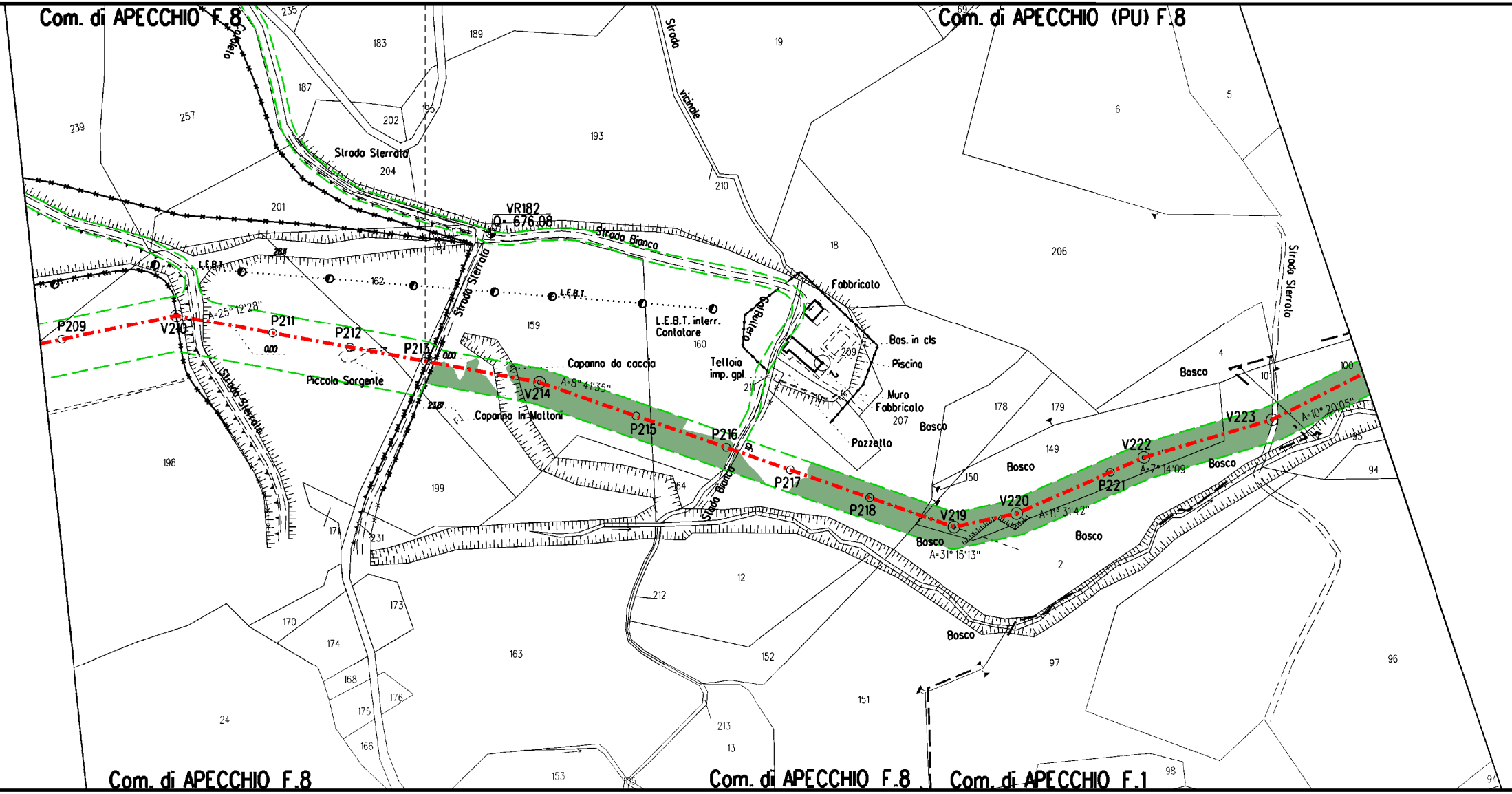
Com. di APECCHIO F.8
Com. di APECCHIO (PU) F.8
Com. di APECCHIO F.8
Com. di APECCHIO F.8
Com. di APECCHIO F.1
Strada Sterrata
Strada Bianca
Strada vicinale
Strada Sterrata
Strada Sterrata
Strada Sterrata
Strada Bianca
Col Bullero
VR182
Q. 676.08
P209
V210
A=25° 12'28"
P211
P212
P213
V214
A=8° 41'35"
P215
P216
P217
P218
V219
A=31° 15'13"
V220
A=11° 31'42"
P221
V222
A=7° 14'09"
V223
A=10° 20'05"
L.E.B.T.
L.E.B.T.
L.E.B.T. interr.
Contatore
Piccolo Sorgente
Capanno da caccia
Capanno In Mattoni
Tettoia imp. gpl
Fabbricato
Bas. in cls
Piscina
Muro Fabbricato
Pozzetto
Bosco
Bosco
Bosco
Bosco
Bosco
Bosco
Bosco
0.00
0.00
23.87
28.11
235
183
189
19
69
6
5
239
257
187
202
195
193
204
210
201
18
206
162
159
160
209
211
178
179
4
101
100
95
94
207
149
150
198
171
231
199
164
12
2
212
170
174
173
163
152
97
96
168
176
175
151
213
24
166
13
153
155
98
94

AREE RICADENTI NELLA REGIONE UMBRIA

AREE RICADENTI NELLA REGIONE UMBRIA

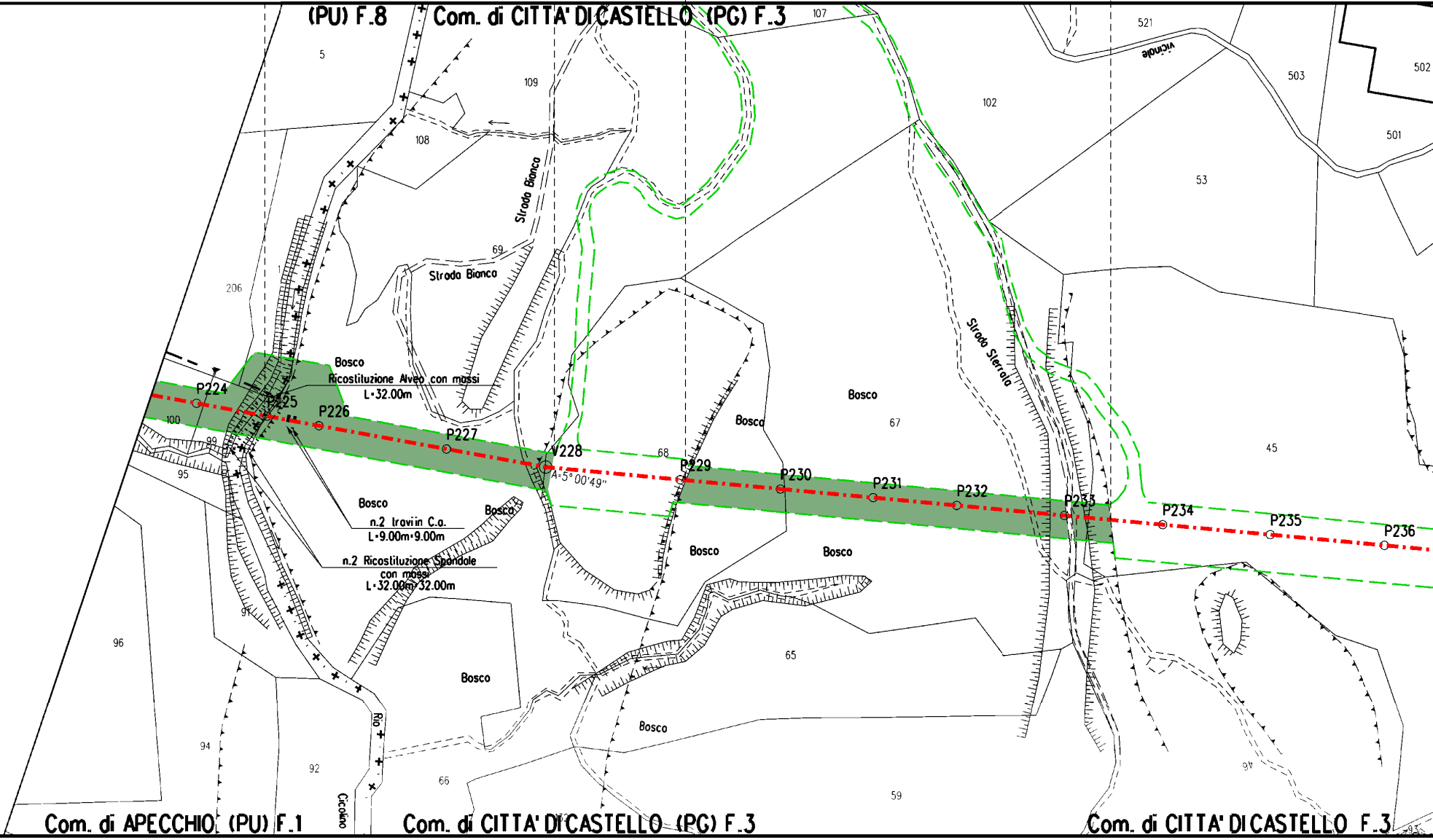
(PU) F.8
Com. di CITTA' DI CASTELLO (PG) F.3
107
521
vicinale
502
503
501
5
109
108
102
53
Strada Bianca
69
Strada Bianca
206
1
Strada Sterrata
Bosco
Ricostituzione Alveo con massi
L=32.00m
Bosco
67
Bosco
45
P224
P225
P226
P227
V228
68
P229
P230
P231
P232
P233
P234
P235
P236
100
99
95
A=5°00'49"
Bosco
n.2 Iravi in C.a.
L=9.00m=9.00m
Bosco
n.2 Ricostituzione Sponda
con massi
L=32.00m=32.00m
Bosco
Bosco
97
96
Bosco
65
Bosco
94
92
66
59
Rio
Cicolino
Com. di APECCHIO (PU) F.1
Com. di CITTA' DI CASTELLO (PG) F.3
Com. di CITTA' DI CASTELLO F.3

AREE RICADENTI NELLA REGIONE UMBRIA

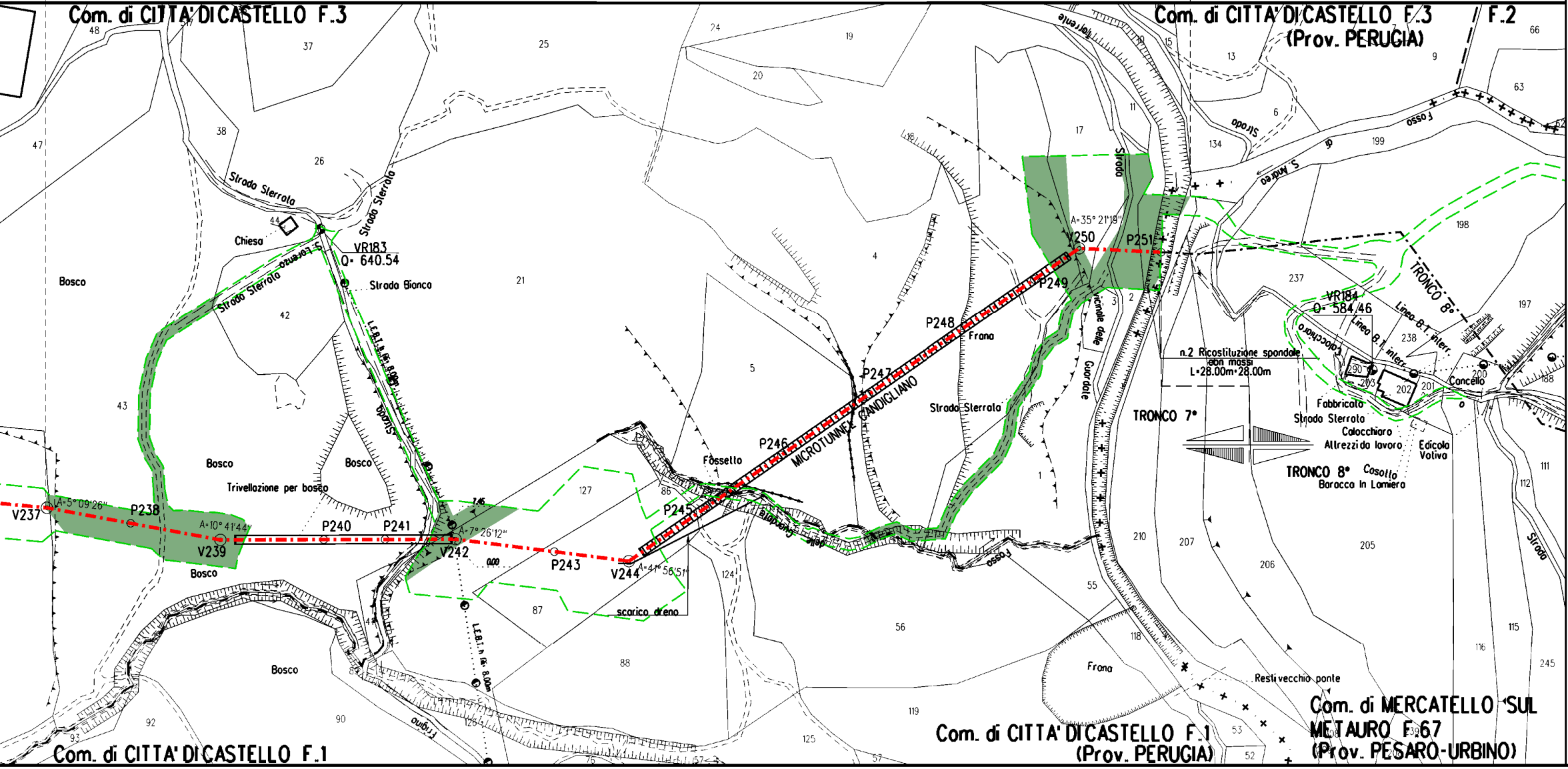
Com. di CITTA' DI CASTELLO F.3
Com. di CITTA' DI CASTELLO F.3
(Prov. PERUGIA)
F.2
Com. di CITTA' DI CASTELLO F.1
Com. di CITTA' DI CASTELLO F.1
(Prov. PERUGIA)
Com. di MERCATELLO SUL METAURO F.67
(Prov. PESARO-URBINO)
Strada Sterrata
Strada Sterrata
Strada Sterrata
S. Lorenzo
Chiesa
VR183
Q= 640.54
Strada Bianca
L.E.B.T. h fili 8.00m
Strada
Bosco
Bosco
Bosco
Bosco
Bosco
Trivellazione per bosco
V237
A=5° 09'26"
P238
V239
A=10° 41'44"
P240
P241
V242
A=7° 26'12"
P243
V244
A=41° 56'51"
P245
P246
P247
P248
P249
V250
A=35° 21'19"
P251
MICROTUNNEL CANDIGLIANO
Fossello
Frana
Frana
Strada Sterrata
Strada
vicinale delle
Guardate
Torrente
Fosso
Fosso
scarico dreno
n.2 Ricostituzione spondale con massi
L=28.00m+28.00m
TRONCO 7°
TRONCO 8°
TRONCO 8°
VR184
Q= 584.46
Linea B.T. interr.
Linea B.T. interr.
Colocchiaro
Fabbricato
Strada Sterrata
Colocchiaro
Attrezzi da lavoro
Edicola Votiva
Cosotto
Baracca in Lamiera
Cancello
Resti vecchio ponte
Strada
S. Andrea
Frigino
L.E.B.T. h fili 8.00m
48
37
25
24
19
20
13
9
66
63
47
38
26
44
21
42
43
4
5
17
16
11
10
15
6
134
199
62
198
237
238
197
200
188
201
202
203
290
3
2
1
127
86
87
88
124
56
55
210
207
206
205
111
112
115
116
245
118
119
125
57
53
52
92
90
93
89
126
75

LEGENDA

▭	Aree di occupazione temporanea
🟨	Impianti in progetto
▭	Impianti esistenti
-·-·-·-	Metanodotto in progetto
◎ V1	Vertice
○ P2	Picchetto
-·-·-·-	Gasdotti Snam in esercizio
🟩	Superfici boscate

Nota: Fogli Catastali aggiornati a Settembre 2022

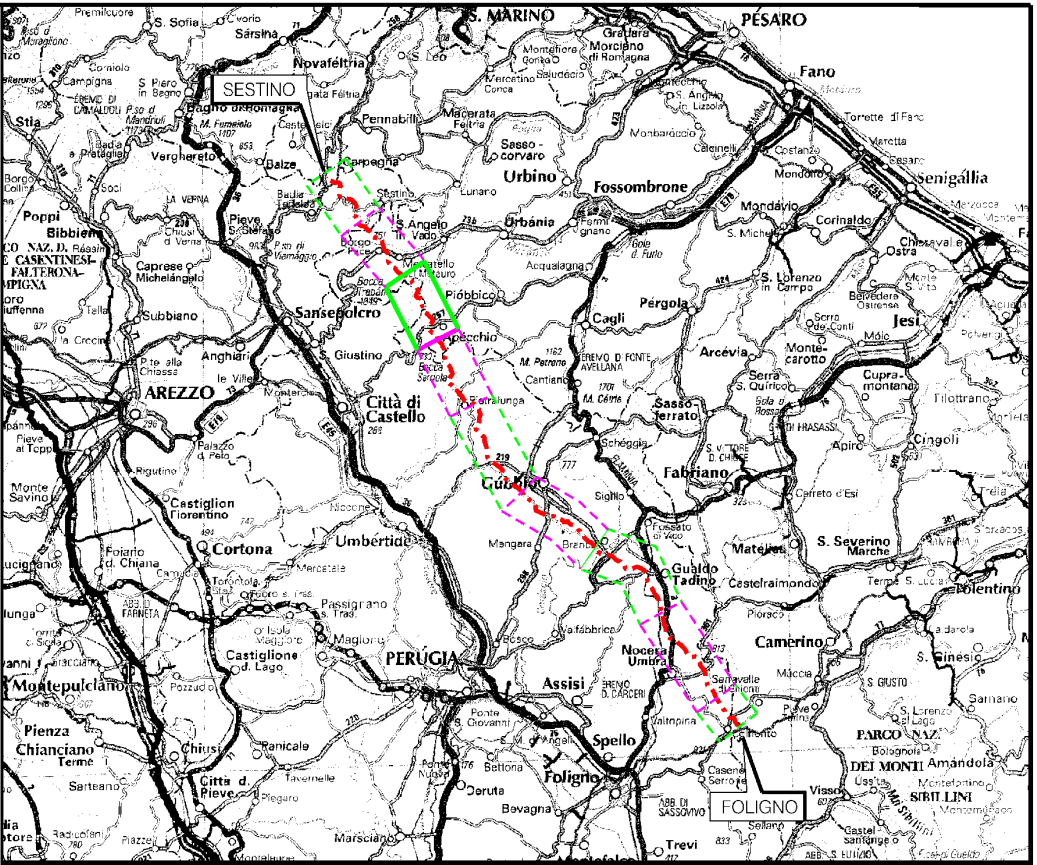
SESTINO
FOLIGNO
S. MARINO
PESARO
Fano
Senigallia
Urbino
Fossombrone
Urbania
Cagli
Pergola
Arcevia
Jesi
Fabriano
Gubbio
Gualdo Tadino
Nocera Umbra
Camerino
Assisi
Spello
PERUGIA
Umbertide
Città di Castello
Sansepolcro
AREZZO
Cortona
Castiglion Fiorentino
Montepulciano
Castiglione d. Lago
Novafeltria
Pennabilli
Piobbico
Pietralunga
Bibbiena
Poppi
Matelica
S. Severino Marche
Tolentino
Cingoli
Trevi

COROGRAFIA Scala 1:800.000

Nei Comuni di APECCHIO (MARCHE) ,CITTA' DI CASTELLO (UMBRIA), PIETRALUNGA (UMBRIA)

FERRINI FRANCESCO
2023.12.15 11:41:11
CN=FERRINI FRANCESCO
C=IT
2.5.4.4=FERRINI
2.5.4.42=FRANCESCO
RSA/2048 bits

0A	15/12/2023	EMISSIONE PER COMMENTI	L.FALCETELLI	F.VITALI	A.BRUNI G.BRIA
Rev.	DATA	DESCRIZIONE	ELABORATO	VERIFICATO	APPROVATO AUTORIZZATO

PROGETTISTA

Rif.TPIT: 2295-207-DW-1424-04

COMMESSA	CODICE TECNICO
NQ/R22357	21377

METANODOTTO FOLIGNO - SESTINO
DN 1200 mm (48") DP 75 bar

DIS. N. 10-ZB-40E-81704

7° TRONCO PIETRALUNGA - CITTA' DI CASTELLO
PLANIMETRIA CATASTALE CON UBICAZIONE
AREE BOSCATE

REVISIONE 0

FG 1 DI 1

SCALA 1:2000

DOCUMENTO DI PROPRIETA' Snam Rete Gas. LA SOCIETA' TUTELERA' I PROPRI DIRITTI IN SEDE CIVILE E PENALE A TERMINI DI LEGGE.