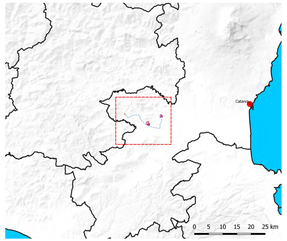

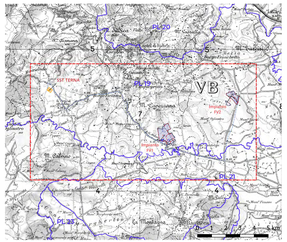

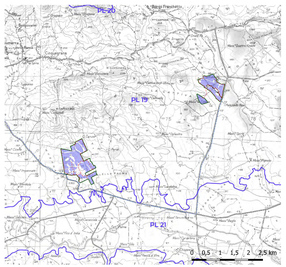

REGIONE SICILIA
PROVINCIA CATANIA
COMUNE DI RAMACCA

PROGETTO PER LA REALIZZAZIONE DI UN IMPIANTO AGROVOLTAICO DENOMINATO "AGV RAMACCA" E DELLE OPERE DI CONNESSIONE ALLA RETE ELETTRICA IN AT NEL COMUNE DI RAMACCA (CT)
POT. IMMISSIONE 67,2598 MW - POT. IMPIANTO 75,38388 MWp

PROGETTO DEFINITIVO

RCP07 - Sistema tutele carta dei Regimi Normativi (P.T.P. Catania)

Titolo elaborato

Committente: emeren

Progettazione: SOLARTIG srl

Team di Progettazione Ambientale
D.M. Ingegneria & Ambiente S.r.l.
Via Roma 35
95041 Caltagirone (CT)
Tel. 0933/56203
ORDINE DEGLI INGEGNERI PROV. CATANIA Ing. Daniele MIRABILE Sez. A Prot. n. 6177
ORDINE DEGLI INGEGNERI PROV. CATANIA Ing. Giuseppe CANELLA Sez. A Prot. n. 4000
agr. Paolo Catelli
geol. Rosaria Ferro
agr. Corrado Cunsolo
geol. Michele Sgroi

Commessa	Cod. elaborato	Nome file	Scala	Formato	Foglio
P04/22	RAMAS\I004240	07.2 PTP_Tutele.dgz	1:10.000	10 I 990M	

Rev.	Data	Oggetto revisione	Redatto	Verificato	Approvato
00	15.09.2023	Emissione	Gulino	Dgnibene	

IL PRESENTE DOCUMENTO NON POTRA' ESSERE COPIATO, RIPRODOTTO O ALTRIMENTI PUBBLICATO, IN TUTTO O IN PARTE, SENZA IL CONSENSO SCRITTO DEI AUTORI DEL SOLO SCRITTO CHE DISPONE DI ESCLUSIVA LA FACOLTA' DI USARLO
THIS DOCUMENT CAN NOT BE COPIED, REPRODUCED OR PUBLISHED, EITHER IN PART OR IN ITS ENTIRETY, WITHOUT THE WRITTEN PERMISSION, UNLESS THE SOLE OWNER OF THE INTELLECTUAL RIGHTS

AREE DI INTERFERENZA: Cavidotto interrato su strade esistenti

19a. Paesaggio delle aste fluviali e delle aree di interesse archeologico
(Comprendente i corsi d'acqua Manca, Chiaretta , S. Giuseppe Mendolo e le aree di interesse archeologico di Contrada Margherito Sottano, Cozzo Saitano - C.da Ventrelli, Poggio delle Forche)
Livello di Tutela 1 - Obiettivi specifici:
Tutela e valorizzazione del patrimonio paesaggistico attraverso misure orientate a:
- mantenimento dell'attività e dei caratteri naturali del paesaggio;
- conservazione dei valori paesaggistici, contenimento dell'uso del suolo, salvaguardia degli elementi caratterizzanti il territorio;
- recupero paesaggistico con particolare attenzione alla qualità architettonica dei costrutti in funzione della mitigazione dell'impatto sul paesaggio;
- per i nuovi impianti arborei, ove la loro inconveniente si dovrà mantenere la distanza minima adeguata dalle sponde dei corsi d'acqua, al fine di consentirne, sia la normale periodiche visiva, che la loro rinaturalizzazione;
- rimozione dei detrattori ambientali lungo l'alveo delle aree fluviali;
- divieto di realizzare nuovi edifici per qualunque destinazione e di aumento sul corso d'acqua e sulle sponde di pertinenza;
- contenimento delle eventuali nuove costruzioni, che dovranno essere a bassa densità, di dimensioni tali da non incidere e alterare il contesto generale del paesaggio agricolo e i caratteri tipologici del sito e tali da mantenere i caratteri dell'insediamento sparso agricolo e della tipologia edilizia tradizionale;
- tutela, riqualificazione e ripristino degli elementi di importanza naturalistica ed ecosistemica, al fine del mantenimento del corridoi ecologici fluviali, elementi fondamentali della rete ecologica;
- tutela dei valori percettivi del paesaggio e delle emergenze geomorfologiche.

19d. Paesaggio delle aste fluviali con elementi di naturalità, aree di interesse archeologico comprese
(Comprendente i corsi d'acqua Capo Biancio, Bercci, Muti, Valsinello, Albogrino, Giumenta, Chiaretta, Mendolo, S.Giuseppe, Sbarda, Olmo, Ratio, Ventrilli, La Signora, Turusi, Polmone e le aree di interesse archeologico di Cozzo Saitano - C.da Ventrelli)
Livello di Tutela 2 - Obiettivi specifici:
Tutela e valorizzazione del patrimonio paesaggistico attraverso misure orientate a:
- salvaguardia dei valori ambientali e percettivi del paesaggio, delle singolarità geomorfologiche e biologiche, dei torrenti e dei valori;
- salvaguardia e recupero ambientale dei corsi d'acqua e rinaturalizzazione delle sponde con l'uso di tecniche dell'ingegneria naturalistica;
- rimozione dei detrattori ambientali lungo l'alveo, con il recupero ambientale e la rinaturalizzazione dei corsi d'acqua interessati dalla presenza di opere idrauliche non compatibili con i caratteri paesistici e ambientali originari.

25a. Paesaggio delle aste fluviali con elementi di naturalità, aree di interesse archeologico comprese
(Comprendente i corsi d'acqua Mendolo, La Signora, Ventrilli, Scavo Celsi, Monaco, Behante, Sbarda, Olmo, Polmone, Collura, Zappulla, Mastra, Bufalaceto, Behante e le aree di interesse archeologico di C.da Sferro, C.da Bilmpato, Cozzo Saitano - C.da Ventrelli, Giarretta del Monaco, Poggio Monaco, Poggio Rosso, C.da Ospedaletto)
Livello di Tutela 2 - Obiettivi specifici:
Tutela e valorizzazione del patrimonio paesaggistico attraverso misure orientate a:
- salvaguardia dei valori ambientali e percettivi del paesaggio, delle singolarità geomorfologiche e biologiche, dei torrenti e dei valori;
- salvaguardia e recupero ambientale dei corsi d'acqua e rinaturalizzazione delle sponde con l'uso di tecniche dell'ingegneria naturalistica;
- recupero e valorizzazione del patrimonio storico-culturale e degli antichi percorsi, finalizzati alla individuazione di itinerari naturalistici ed escursionistici, mediante la rifunzionalizzazione del patrimonio architettonico esistente;
- mantenimento della vegetazione naturale presente o prossima alle aree coltivate o boscate (siepi, filari, fasce ed elementi isolati arborei o arbustivi, elementi geologici, come rocce e pareti rocciose, e morfologici, come scarpate e forsi), in grado di costituire habitat di interesse ai fini della biodiversità.

Carta dei Regimi Normativi

PIANO TERRITORIALE PAESAGGISTICO PROVINCIALE DI CATANIA

REGIMI NORMATIVI

- paesaggi locali

Contesto paesaggistico - Titolo III, Paesaggi Locali delle N.d.A.

Aree soggette a prescrizioni aventi diretta efficacia nei confronti di tutti i soggetti pubblici e privati

- Aree con livello di tutela 1
- Aree con livello di tutela 2
- Aree con livello di tutela 3

Impianto Agrovoltaico in progetto

Impianto agrovoltaico
- Recinzione
- Cavidotto AT (interrato)
- Cavidotto MT (interrato)
- fascia arborea
- Cabine di impianto
- Strada sterrata (esistente)
- Strade bianche di progetto
- Aree agricole
- Tracker
- SSE Terna
- Area temporanea di cantiere

1:10.000
0 0,2 0,4 0,6 0,8 1 km