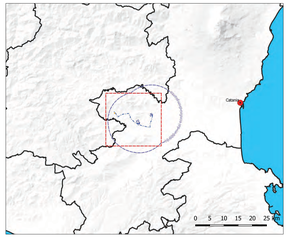


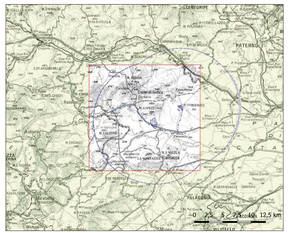


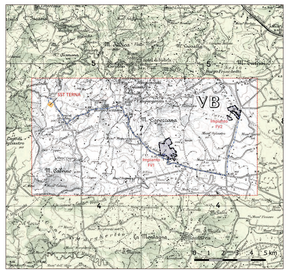


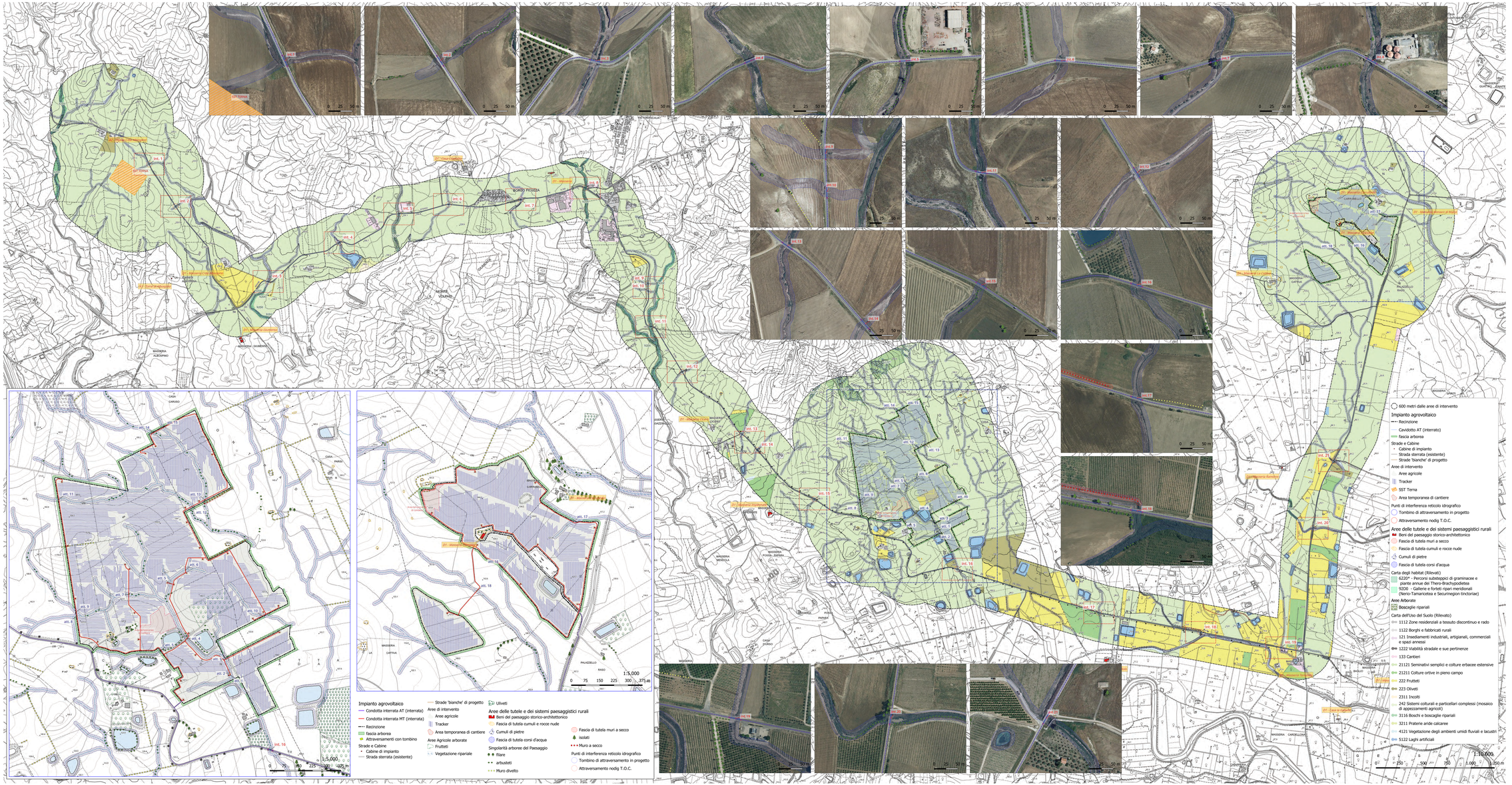


REGIONE SICILIA
PROVINCIA CATANIA
COMUNE DI RAMACCA

**PROGETTO PER LA REALIZZAZIONE DI UN IMPIANTO AGROVOLTAICO DENOMINATO "AGV RAMACCA" E DELLE OPERE DI CONNESSIONE ALLA RETE ELETTRICA IN AT NEL COMUNE DI RAMACCA (CT)**
**POT. IMMISSIONE 67,2598 MW - POT. IMPIANTO 75,38388 MWp**

PROGETTO DEFINITIVO

# RCP10 - Carta dell'uso del Suolo rilevato e delle valenze paesaggistiche

Titolo elaborato

Committente: emeren

Progettazione: SOLARTING 360°


Team di Progettazione Ambientale
O.M. Ingegneria & Ambiente S.r.l.
sede: Enna-Nissa, 20
94144 - Pagliarone (PA)
P. IVA: 01921920350
ing. Maria Cosetta Orofino
geol. Rosario Pria
ag. Corrado Cupido
geol. Michele Ognibene


| P04/22 | RAMASIS0045A0 | 06.2 - Paesaggio Agrario ogr. | 1:10.000 1:5.000 | 18 FUNZ. | |
|---|---|---|---|---|---|
| Commessa | Cod. elaborato | Nome file | Scala | Formato | Foglio |

| | | | | | | |
|---|---|---|---|---|---|---|
| 00 | 15.09.2023 | Emissione | Gulino | Ognibene | | |
| Rev. | Data | Oggetto revisione | Redatto | Verificato | Approvato | |

IL PRESENTE DOCUMENTO NON POTRA' ESSERE COPIATO, RIPRODOTTO O ALTRIMENTI PUBBLICATO, IN TUTTO O IN PARTE, SENZA IL CONSENSO SCRITTO DEGLI AUTORI DEL DOCUMENTO. OGNI UTILIZZO NON AUTORIZZATO SARA' PERSEGUITO A NORMA DI LEGGE.
THIS DOCUMENT CAN NOT BE COPIED, REPRODUCED OR PUBLISHED, EITHER IN PART OR IN ITS ENTIRETY, WITHOUT THE WRITTEN PERMISSION. UNAUTHORIZED USE WILL BE PROSECUTED BY LAW.

600 metri dalle aree di intervento

Impianto agrovoltaico
- Recinzione
- Cavidotto AT (interrato)
- fascia arborea

Strade e Cabine
- Cabine di impianto
- Strada sterrata (esistente)
- Strade 'bianche' di progetto

Aree di intervento
- Aree agricole
- Tracker
- SST Terna
- Area temporanea di cantiere

Punti di interferenza reticolo idrografico
- Tombino di attraversamento in progetto
- Attraversamento rodig T.O.C.

Aree delle tutele e dei sistemi paesaggistici rurali
- Beni del paesaggio storico-architettonico
- Fascia di tutela muri a secco
- Fascia di tutela cumuli e rocce nude
- Cumuli di pietre
- Fascia di tutela corsi d'acqua

Carta degli habitat (Rilevati)
- 6220* - Percorsi substeppici di graminacee e piante annue dei Thero-Brachypodietea
- 92D0 - Gallerie e fortet ripari meridionali (Nerio-Tamaricetea e Securinegion tinctoriae)

Aree Arborate
- Boscaglie ripariali

Carta dell'Uso del Suolo (Rilevato)
- 1112 Zone residenziali a tessuto discontinuo e rado
- 1122 Borghi e fabbricati rurali
- 121 Insediamenti industriali, artigianali, commerciali e spazi annessi
- 1222 Viabilità stradale e sue pertinenze
- 133 Cantieri
- 21121 Seminativi semplici e colture erbacee estensive
- 21211 Colture ortive in pieno campo
- 222 Frutteti
- 223 Oliveti
- 2311 Incolti
- 242 Sistemi colturali e particellari complessi (mosaico di appezzamenti agricoli)
- 3116 Boschi e boscaglie ripariali
- 3211 Praterie aride calcaree
- 4121 Vegetazione degli ambienti umidi fluviali e lacustri
- 5122 Laghi artificiali

Impianto agrovoltaico
- Condotta interrata AT (interrata)
- Condotta interrata MT (interrata)
- Recinzione
- fascia arborea
- Attraversamenti con tombino

Strade e Cabine
- Cabine di impianto
- Strada sterrata (esistente)
- Strade 'bianche' di progetto

Aree di intervento
- Aree agricole
- Tracker
- Area temporanea di cantiere

Aree Agricole arborate
- Frutteti
- Vegetazione ripariale
- Uliveti

Aree delle tutele e dei sistemi paesaggistici rurali
- Beni del paesaggio storico-architettonico
- Fascia di tutela cumuli e rocce nude
- Cumuli di pietre
- Fascia di tutela corsi d'acqua

Singolarità arboree del Paesaggio
- filare
- arbusteti
- Muro diveltto
- Fascia di tutela muri a secco
- isolati
- Muro a secco

Punti di interferenza reticolo idrografico
- Tombino di attraversamento in progetto
- Attraversamento rodig T.O.C.