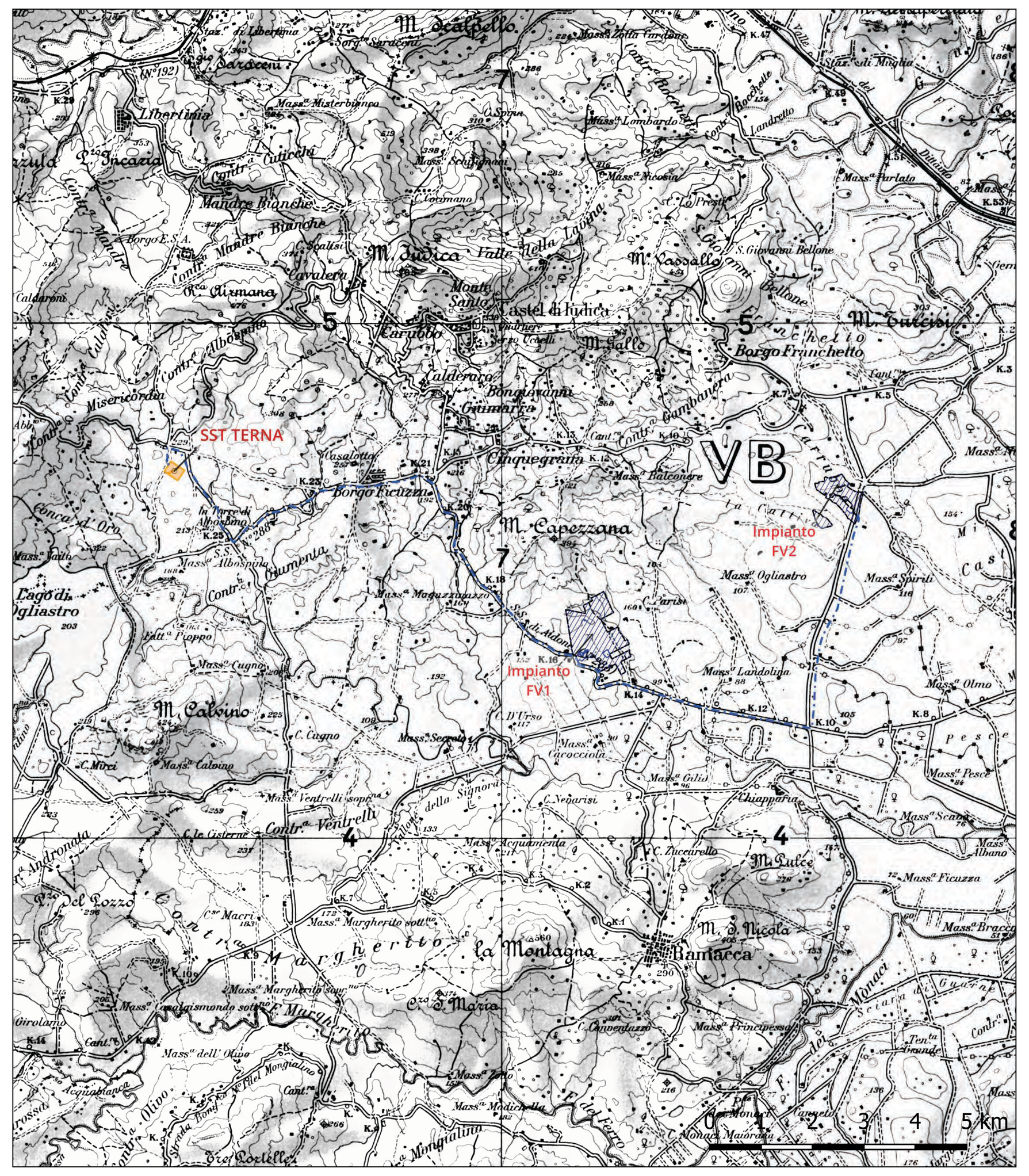

Impianto agrovoltaico
- Cavidotto AT (interrato)
- Recinzione

Aree di intervento
- Area di Impianto
- SST Terna

REGIONE SICILIA
PROVINCIA CATANIA
COMUNE DI RAMACCA

PROGETTO PER LA REALIZZAZIONE DI UN IMPIANTO AGROVOLTAICO DENOMINATO "AGV RAMACCA" E DELLE OPERE DI CONNESSIONE ALLA RETE ELETTRICA IN AT NEL COMUNE DI RAMACCA (CT) POT. IMMISSIONE 67,2598 MW - POT. IMPIANTO 75,38388 MWp

PROGETTO DEFINITIVO

RCP13 - Analisi di intervisibilità territoriale sul patrimonio stroico, culturale e paesaggistico

Titolo elaborato

Committente: emeren

Progettazione: SOLANING SRL

Team di Progettazione Ambientale

O.M. Ingegneria & Ambiente S.r.l.
Viale Croce Rossa, 25
90144 - Palermo (PA)
Tel. 0919763933

agr. Paolo Castelli
geol. Rosario Fria
agr. Corrado Castello

geol. Michele Ognibene
ing. Ivo Gulino

P04/22	RAMASIS0048A0	08.2. Intervisibilità territoriale.qgz	1:25.000	1189x841	
Commessa	Cod. elaborato	Nome file	Scala	Formato	Foglio

00	15.09.2023	Emissione	Gulino	Ognibene	
Rev.	Data	Oggetto revisione	Redatto	Verificato	Approvato

IL PRESENTE DOCUMENTO NON POTRA' ESSERE COPIATO, RIPRODOTTO O ALTRIMENTI PUBBLICATO, IN TUTTO O IN PARTE, SENZA IL CONSENSO SCRITTO. OGNI UTILIZZO NON AUTORIZZATO SARA' PERSEGUITO A NORMA DI LEGGE.
THIS DOCUMENT CAN NOT BE COPIED, REPRODUCED OR PUBLISHED, EITHER IN PART OR IN ITS ENTIRETY, WITHOUT THE WRITEN PERMISSION. UNAUTHORIZED USE WILL BE PROSECUTE BY LAW.



Carta del grado di intervisibilità territoriale e delle interferenze sui beni storici e paesaggistici

Impianto agrovoltaico
- Cavidotto AT (interrato)
- Recinzione
- fascia arborea
- Aree di Installazione
- Distanze multiple dai confini di impianto

COMPONENTI DEL SISTEMA ANTROPICO
- Tratti panoramici
- Punti Panoramici

Sistema Storico Culturale

Centri e Nuclei Storici
- C centri storici
- N nuclei storici

Beni Isolati
- B2 - Cappelle, chiese
- B3 - Cimiteri, ossari
- D1 - Aziende, bagli, casali, cortili, fattorie, fondi, casene, masserie, robbe rurali
- D2 - Case coloniche, depositi frumentari, magazzini, stalle
- D4 - Mulini
- D5 - Abbeveratoi, cisterne, fontane, gebbie, norie o senie, pozzi, vasche
- D8 - Cave, miniere, solfare

- Vincoli Archeologici
- Aree di Interesse Archeologico
- Ferrovia storica
- Viabilità storica

Carta dell'intervisibilità con opere di mitigazione
- Molto alto
- Alto
- Medio
- Basso
- Molto basso
- Nullo

1:25.000

0 0,5 1 1,5 2 2,5 km

Beni sparsi interferenti entro l'area di probabile influenza visuale con indicazione del grado di interferenza e la distanza dall'impianto

scheda	denominazione	località	title(comune)	classe	grado Interf.	dist. FV1	dist. FV2
1488	Masseria Impennate	C.da Impennate	Ramacca	D1	Molto basso	0,96	6,25
1427	Masseria Cacocciola		Ramacca	D1	Molto basso	1,36	5,96
1487	Masseria Cicero	C.da Magazzinazzo	Ramacca	D1	Molto basso	1,44	6,51
548	Masseria Comunelli	Monte Capezzo	Castel Di Judica	D1	Molto basso	1,49	5,39
1428	Fattoria Palma		Ramacca	D1	Molto basso	1,71	5,45
1425	Masseria Casal D'Urso		Ramacca	D1	Molto basso	1,97	7,13
1429	Masseria Mendolo		Ramacca	D1	Basso	1,98	4,57
1434	Masseria Landolina		Ramacca	D1	Molto basso	2,06	3,39
1486	Masseria Magazzinazzo	C.da Magazzinazzo	Ramacca	D1	Molto basso	2,26	7,28
1430	Masseria Gilio		Ramacca	D1	Basso	2,41	5,79
1424	Masseria Secreto		Ramacca	D1	Molto basso	2,57	7,93
1474	Masseria Ramione	c.da Ramione	Ramacca	D1	Molto basso	3,33	2,00
575	Fattoria la Spina	C.da Cinquegrana	Castel Di Iudica	D1	Nullo	3,44	6,14
573	Fattoria Cameria	C.da Giumarra	Castel Di Iudica	D1	Nullo	3,57	6,18
1441	Masseria Cardellena		Ramacca	D1	Basso	3,72	4,83
1439	Masseria Chiapparia		Ramacca	D2	Basso	3,78	5,21
1513	Masseria La Cattiva	c.da Cattiva	Ramacca	D1	Basso	3,90	0,42
574	Fattoria Scalia	C.da Giumarra	Castel Di Iudica	D1	Nullo	4,03	7,19
1508	Masseria Giunta		Ramacca	D1	Nullo	4,05	1,99
1521		C/da Ficuzza	Ramacca	D1	Nullo	4,18	7,99
576	Masseria Dragonia		Castel Di Judica	D1	Nullo	4,35	4,95
1438	Casa la Gabella		Ramacca	D1	Molto basso	4,39	4,61
1507	Solfara Chiapparia	C/da Poggio Forche	Ramacca	D8	Nullo	4,51	7,09
1440	Masseria Baglio		Ramacca	D1	Nullo	4,55	4,14
1509	Masseria Cafro		Ramacca	D1	Molto basso	4,66	1,46
1505	Mulino Chiarenza		Ramacca	D4	Molto basso	4,77	8,18
1511	Masseria Carrubbe		Ramacca	D1	Molto basso	4,80	0,02
572	Cimitero di Castel di Iudica	Quartiere Serra Ucce	Castel Di Iudica	B3	Nullo	5,01	6,87
1523		C/da Poggio Gatto	Ramacca	D1	Molto basso	5,10	1,72
557	Casa Stancanelli	Monte Matteo	Castel Di Iudica	D1	Nullo	5,13	5,82
1447	Masseria Spinasanta	Contrada Spinasanta	Ramacca	D1	Nullo	5,13	5,58
1444	Masseria Gelso		Ramacca	D1	Nullo	5,22	5,47
1525	Chiesa Cristo Re		Ramacca	B2	Molto basso	5,24	1,50
558	Masseria Marchese Gravina (ex)	Loc. Calderaro	Castel Di Iudica	D1	Nullo	5,27	8,14
1478	Masseria Carrubbillo	c.da Carrubbello-Ras	Ramacca	D1	Molto basso	5,29	0,08
1476	Masseria Pignato		Ramacca	D1	Molto basso	5,46	2,36
1442	Masseria Celso		Ramacca	D1	Molto basso	5,71	4,69
547		Contrada Vassallo	Castel Di Iudica	D1	Nullo	5,80	5,26
1514	Masseria Monaco di sotto	c.da Monaco	Ramacca	D1	Molto basso	5,81	0,81
556	Masseria Grande	Loc. Borgo Franchett	Castel Di Iudica	D1	Molto basso	5,97	2,14
1512	Masseria Monaco di Sopra	c.da Monaco	Ramacca	D1	Molto basso	6,04	0,68
1436	Masseria Olmo		Ramacca	D1	Nullo	6,29	3,74
1473	Masseria Svegliamassaro	c.da Sveglia Massaro	Ramacca	D1	Nullo	6,34	7,88
546		Contrada Scaramilli	Castel Di Iudica	D1	Nullo	6,48	6,82
1445	Masseria Santo Stefano	Contrada S. Stefano	Ramacca	D1	Nullo	6,62	7,21
1437	Masseria Pesce		Ramacca	D1	Nullo	6,67	5,30
1443	Masseria Ficuzza	Contrada Ficuzza	Ramacca	D1	Nullo	6,72	7,00
569	Masseria Cosentino		Castel Di Iudica	D1	Nullo	6,85	5,32
1524		C/da Quattro Finaite	Ramacca	D1	Molto basso	6,94	1,99
1510	Masseria Quattro Finaite	C.da Quattro finaite	Ramacca	D1	Nullo	7,00	1,82
568			Castel Di Iudica	D5	Nullo	7,16	5,78
550	Case Messina	Loc. San Giovanni Be	Castel Di Iudica	D2	Nullo	7,18	4,76
1449	Masseria Scavo		Ramacca	D1	Nullo	7,28	6,17
1446	Masseria Santo Stefano Piccolo		Ramacca	D1	Nullo	7,46	8,09
1448	Masseria Albano	Contrada Spinasanta-	Ramacca	D1	Nullo	7,96	6,68
1477	Masseria Castellitto	C.da Castellitto	Ramacca	D1	Nullo	7,96	3,60
571	Masseria Truglio	S.Giovanni Bellone	Castel Di Iudica	D1	Nullo	8,02	5,34
563	Masseria Nicosia	Valle della Lavina	Castel Di Iudica	D1	Nullo	8,06	7,26
1452	Masseria Moligno		Ramacca	D1	Nullo	8,11	5,93
570	Masseria Ingalbone		Castel Di Iudica	D1	Nullo	8,23	4,81
552	Masseria Saitta	Contrada Turcisi	Castel Di Iudica	D1	Nullo	8,41	4,57
555	Masseria Turcisi	Monte Turcisi	Castel Di Iudica	D1	Nullo	8,65	4,04
565	Masseria Cuscunà	Vallone della Lavini	Castel Di Iudica	D1	Nullo	8,84	5,99
566	Masseria Previtera		Castel Di Iudica	D1	Nullo	8,88	6,71
1450	Masseria Lago		Ramacca	D1	Nullo	8,94	7,24
1475	Masseria Stella	C/da Maglitta	Ramacca	D1	Nullo	9,32	5,56

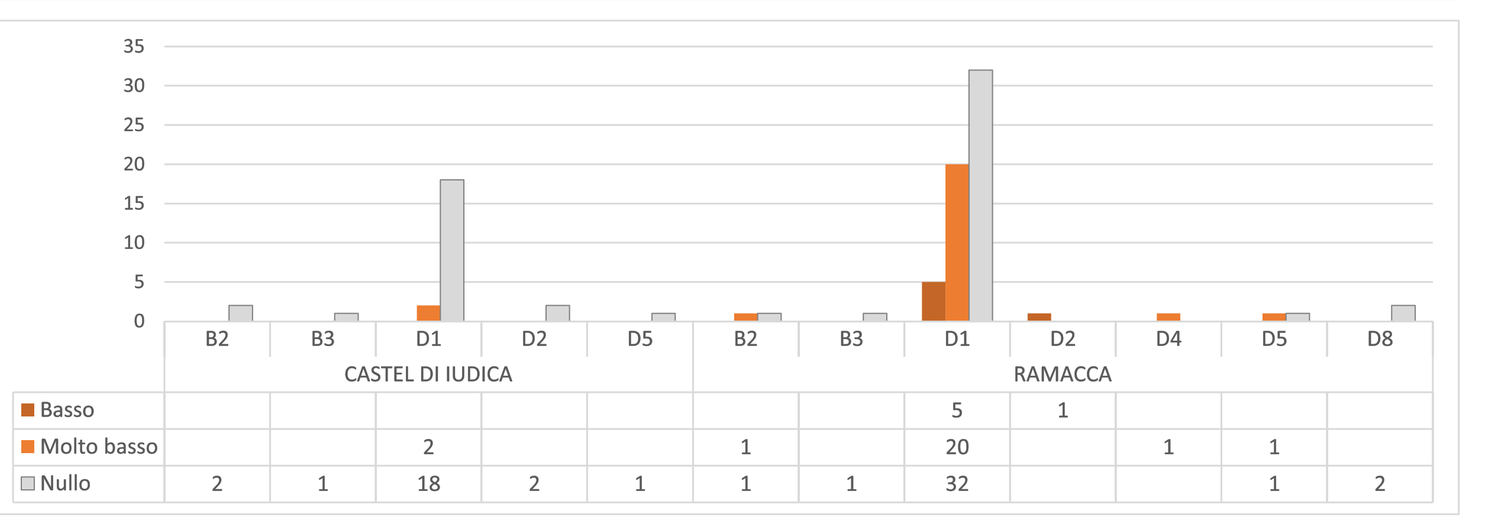

B2 - Cappelle, chiese;
B3 - Cimiteri, ossari;
D1 - Aziende, bagli, casali, case ,cortili, fattorie, fondi, gasene, masserie;
D2 - Case coloniche, dammusi, depositi, frumentari, magazzini, stalle;
D4 - Mulini;
D5 - Abbeveratoi, acque, cisterne, fontane, fonti, gebbie, macchine idriche, norie, pozzi, senie, serbatoi, vasche;
D8 - Cave, miniere, solfare.

Centri e Nuclei Storici interferenti entro l'area di studio con indicazione del grado di interferenza e la distanza dall'impianto

tipo	nome	comune	Dist. FV1 (km)	Dist. FV2 (km)	Grado Interf.
nuclei storici	Giumarra	Castel di Iudica	4,08	6,99	Nullo
centri storici	Ramacca	Ramacca	5,32	8,73	Nullo
nuclei storici	Castel di Iudica	Castel di Iudica	6,01	7,67	Nullo
nuclei storici	Carrubbo	Castel di Iudica	6,77	8,97	Nullo

Aree di vincolo archeologico interferenti entro l'area di probabile influenza visuale con indicazione del grado di interferenza e la distanza dall'impianto

ID.	contrada	comune	vincolo	descrizione	Grado Interf.	Dist.FV1 (km)	Dist.FV2 (km)
200	Franchetto	Castel di Iudica		Area di rispetto di un edificio rurale d	Molto basso	5,73	1,74
201	Franchetto	Castel di Iudica	X	Edificio rurale di epoca romana	Molto basso	5,75	1,77
49	Monte Judica	Castel di Judica		Area di rispetto Abitato "casa dei pitho	Nullo	6,18	7,31
50	Monte Judica	Castel di Judica	X	Abitato "casa dei pithoi"	Nullo	6,28	7,41
47	Lavina	Castel di Judica		Area di rispetto Edificio rurale di epoc	Nullo	7,01	7,13
46	Lavina	Castel di Judica		Area di rispetto Edificio rurale di epoc	Nullo	7,07	7,18
48	Lavina	Castel di Judica	X	Edificio rurale di epoca romana repubbli	Nullo	7,10	7,21
53	Castellitto	Ramacca	X	Villa romana con pavimento a mosaico	Nullo	7,84	3,60
22	Montagna	Ramacca	X	Area archeologica di contrada Montagna	Nullo	5,41	9,81

Siti di rilevanza panoramica interferenti entro l'area di probabile influenza visuale con indicazione del grado di interferenza e la distanza dall'impianto

stazione	comune	Grado interf.	Dist. FV1 (km)	Dist. FV2 (km)	stazione	comune	Grado interf.	Dist. FV1 (km)	Dist. FV2 (km)
A6	Ramacca	Nullo	1,76	6,85	I23	Castel di Judica	Nullo	6,02	6,57
A9	Ramacca	Molto basso	2,05	7,24	B09	Ramacca	Nullo	6,18	7,21
A7	Ramacca	Molto basso	2,09	7,28	I24	Castel di Judica	Nullo	6,18	6,62
A8	Ramacca	Nullo	2,21	7,50	F26a	Ramacca	Nullo	6,21	11,25
F11	Ramacca	Nullo	2,72	3,45	I19	Castel di Judica	Nullo	6,33	7,64
F10	Ramacca	Nullo	3,33	2,36	B02	Ramacca	Molto basso	6,52	1,64
A5	Ramacca	Molto basso	3,43	3,84	I21	Castel di Judica	Nullo	6,57	7,14
F16a	Castel di Judica	Nullo	3,66	7,41	B01	Ramacca	Molto basso	6,67	1,72
B06	Ramacca	Molto basso	3,77	4,05	F27	Ramacca	Nullo	6,76	11,94
B07	Ramacca	Basso	3,99	4,52	I20	Castel di Judica	Nullo	6,80	8,08
F23	Ramacca	Molto basso	4,20	7,88	F27a	Ramacca	Nullo	6,91	12,14
F17	Ramacca	Nullo	4,23	8,38	F02	Ramacca	Nullo	7,15	2,21
F09	Ramacca	Nullo	4,43	1,43	B10	Mineo	Nullo	7,22	9,12
B08	Ramacca	Basso	4,56	5,47	F18	Ramacca	Nullo	7,33	11,84
F24	Ramacca	Molto basso	4,58	8,80	B13	Mineo	Nullo	7,34	10,58
F17a	Ramacca	Nullo	4,62	8,86	I17	Castel di Judica	Nullo	7,68	9,85
F25	Ramacca	Molto basso	4,65	9,42	F01	Ramacca	Nullo	7,70	2,53
F08	Castel di Judica	Nullo	5,09	3,15	B11	Mineo	Nullo	7,86	11,18
F06	Castel di Judica	Nullo	5,23	2,08	I16	Castel di Judica	Nullo	7,96	10,04
F07	Castel di Judica	Nullo	5,23	3,10	F19	Ramacca	Nullo	9,21	13,38
B	Castel di Judica	Nullo	5,26	6,42	F28	Mineo	Nullo	9,23	14,10
I25	Castel di Judica	Nullo	5,43	4,85	I15	Castel di Judica	Nullo	9,70	11,64
F03	Ramacca	Nullo	5,45	1,37	F29	Mineo	Nullo	9,87	14,70
B04	Ramacca	Molto basso	5,45	0,07	I14	Ramacca	Nullo	9,96	11,94
F13	Castel di Judica	Nullo	5,52	8,27	D03	fuori provincia	Nullo	10,50	6,92
F15	Castel di Judica	Nullo	5,53	7,15	A4	Ramacca	Nullo	10,58	8,41
F05	Castel di Judica	Molto basso	5,55	1,61	D02	fuori provincia	Nullo	11,17	6,12
I26	Castel di Judica	Nullo	5,56	4,80	A3	Ramacca	Nullo	11,87	9,50
F16	Castel di Judica	Nullo	5,69	7,36	E06	Paternò	Nullo	13,39	8,16
I27	Castel di Judica	Molto basso	5,73	1,51	B05	Ramacca	Molto basso	3,87	1,97
B03	Ramacca	Molto basso	5,79	1,12	F26	Ramacca	Nullo	5,87	10,87
I22	Castel di Judica	Nullo	5,84	6,45	F04	Ramacca	Nullo	5,49	1,51
B12	Ramacca	Nullo	6,02	9,22	F12	Ramacca	Nullo	2,64	3,67

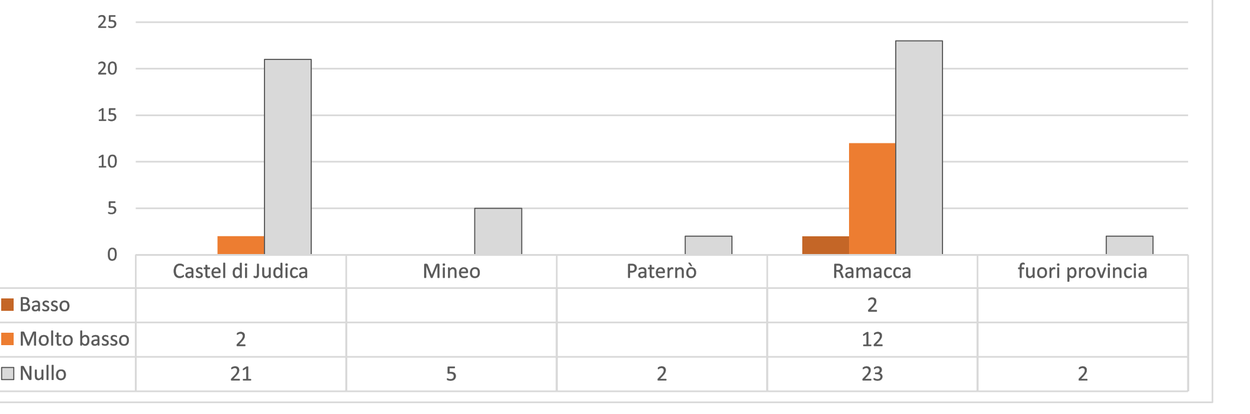
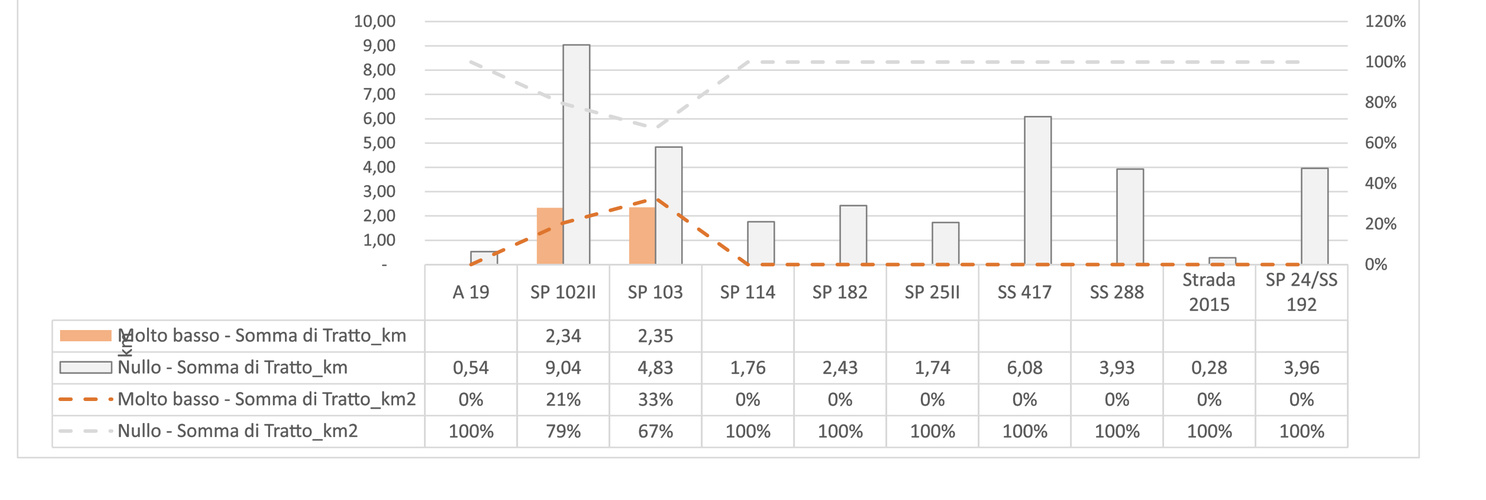
Grafico delle strade a rilevanza panoramica interferenti entro l'area di probabile influenza visuale