






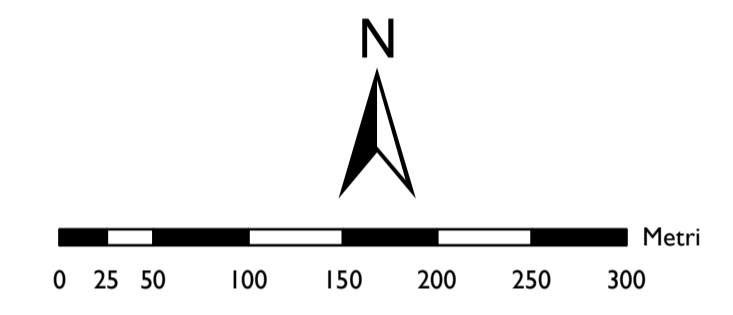
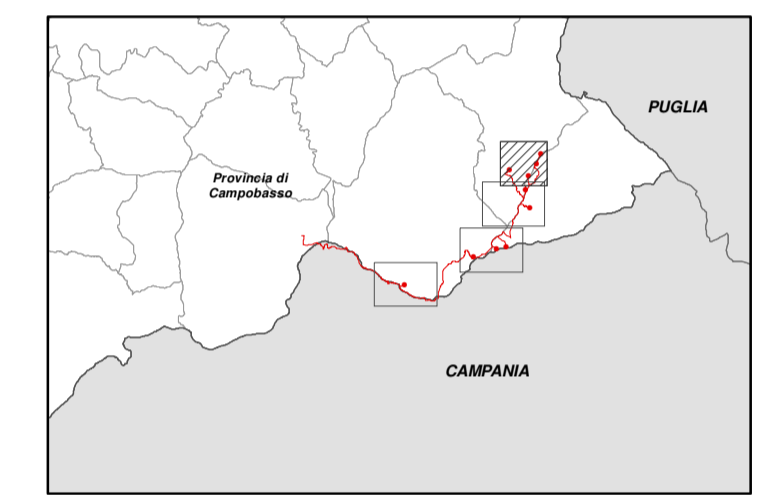


-  Sagoma aerogeneratore
-  Aree oggetto di esproprio
-  Aree soggette ad occupazione temporanea
-  Aree oggetto di servizi di cavidotto
-  Aree oggetto di servizi di passaggio
-  Aree oggetto di servizi di sorvolo
-  Strada/pertinenza pubblica



Fonti: Ns elaborazione



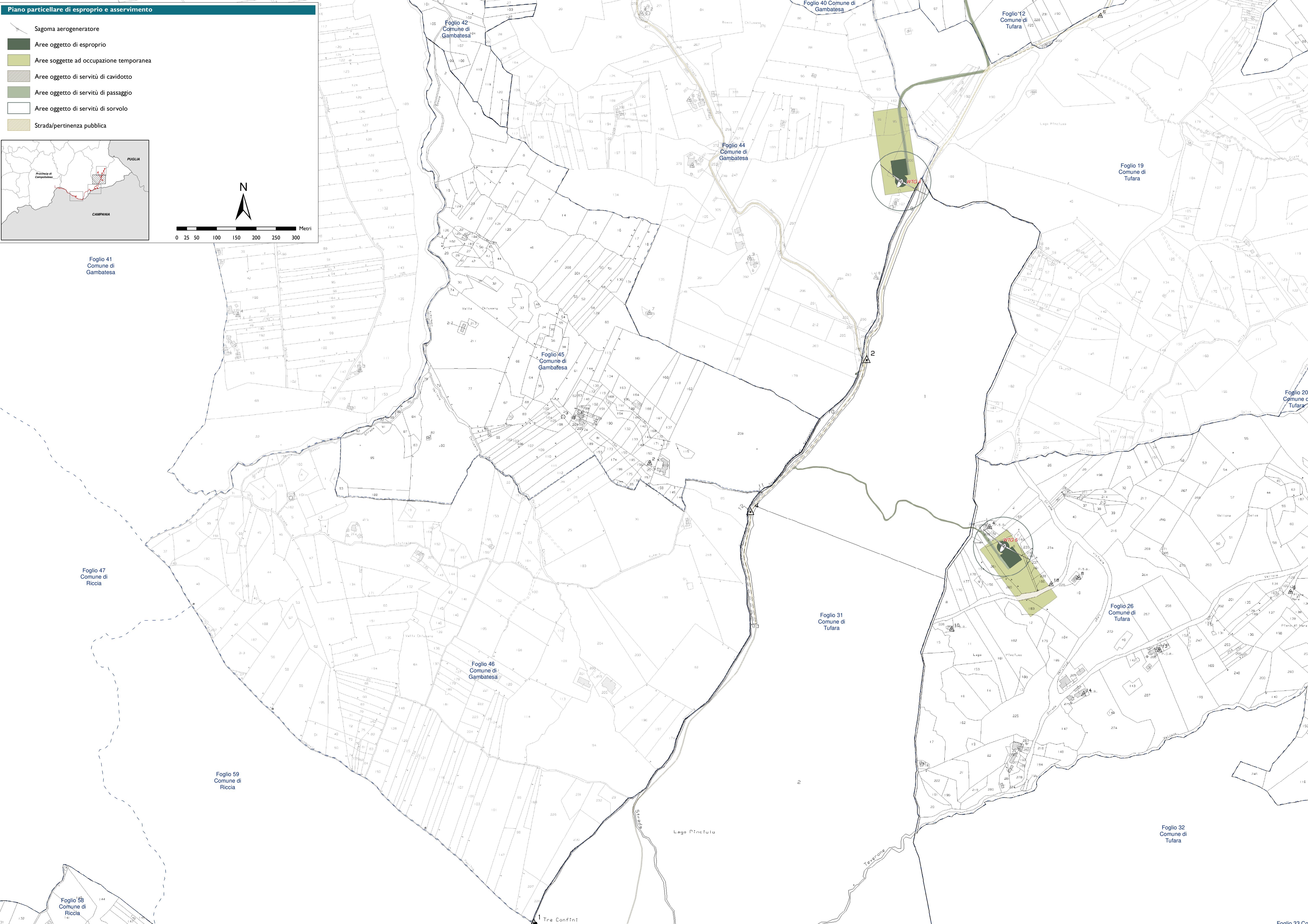
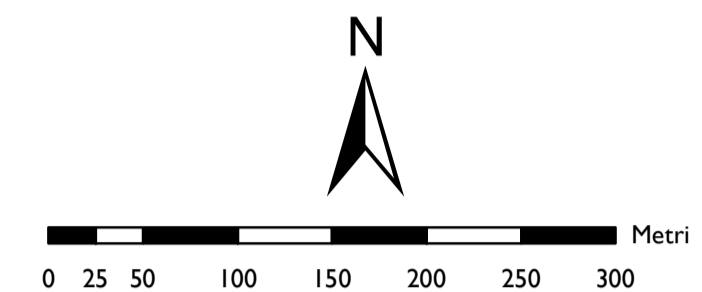
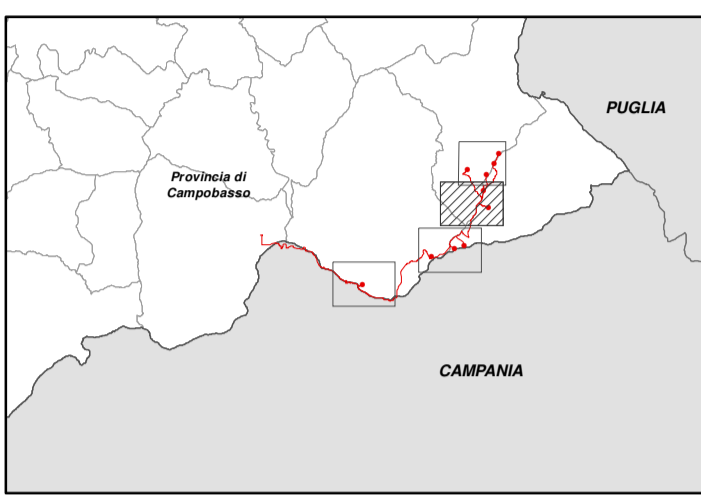
RICCIA - TUFARA - GAMBATESA	REGIONE MOLISE	PROVINCIA DI CAMPOBASSO
<b>IMPIANTO EOLICO DA 55 MW COMPOSTO DA N. 10 AEROGENERATORI RICADENTI NEI COMUNI DI RICCIA, TUFARA E GAMBATESA IN PROVINCIA DI CAMPOBASSO, CON RELATIVE OPERE ED INFRASTRUTTURE</b>		
PROGETTO DEFINITIVO		
<b>PIANO PARTICELLARE D'ESPROPRIO E ASSERVIMENTO -WTG E VIABILITÀ D'ACCESSO-</b>		
Proponente: <b>EN.IT s.r.l.</b> Via Antonio Locatelli n.1 37122 Verona P.IVA 04642500237 www.enitspa.it enit srl@pec.enitspa.it	Progettazione: <b>WH Group s.r.l.</b> Via A. Locatelli n.1 - 37122 Verona (VR) P.IVA 12336131003 ingegneria@enitgroup.eu  Ing. Antonio Tartaglia	
Spazio riservato agli Enti:		

File: 2022030-1.15.1-PianoEsproprioWTG.pdf		COD: 2022030	Scala: 1:4'000		
	Rev.	Data	Descrizione	Redatto	Approvato
	00	24/07/2023	Prima emissione	A. Tartaglia	S.M. Caputo
<b>I.15.1</b>					
WH Group s.r.l.   Via A. Locatelli n.1 - 37122 Verona (VR) - P.IVA 12336131003   ingegneria@enitgroup.eu					



Piano particellare di esproprio e asservimento

- Sagoma aerogeneratore
- Aree oggetto di esproprio
- Aree soggette ad occupazione temporanea
- Aree oggetto di servitù di cavidotto
- Aree oggetto di servitù di passaggio
- Aree oggetto di servitù di sorvolo
- Strada/pertinenza pubblica



Foglio 42  
Comune di  
Gambatesa

Foglio 40 Comune di  
Gambatesa

Foglio 12  
Comune di  
Tufara

Foglio 19  
Comune di  
Tufara

Foglio 44  
Comune di  
Gambatesa

Foglio 41  
Comune di  
Gambatesa

Foglio 45  
Comune di  
Gambatesa

Foglio 20  
Comune di  
Tufara

Foglio 47  
Comune di  
Riccia

Foglio 31  
Comune di  
Tufara

Foglio 26  
Comune di  
Tufara

Foglio 46  
Comune di  
Gambatesa

Foglio 59  
Comune di  
Riccia

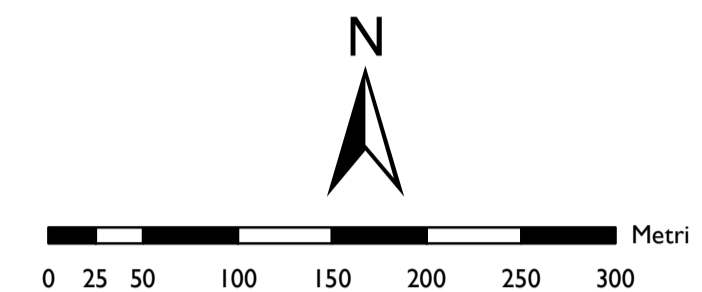
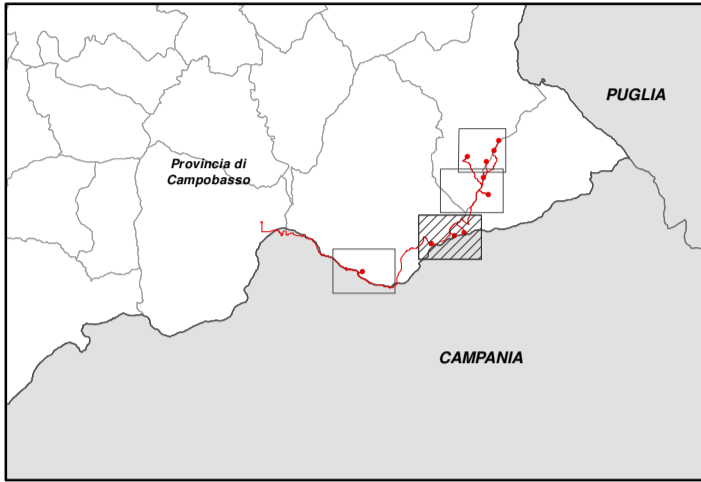
Foglio 58  
Comune di  
Riccia

Foglio 32  
Comune di  
Tufara

Foglio 33 Com

Piano particellare di esproprio e asservimento

- Sagoma aerogeneratore
- Aree oggetto di esproprio
- Aree soggette ad occupazione temporanea
- Aree oggetto di servitù di cavidotto
- Aree oggetto di servitù di passaggio
- Aree oggetto di servitù di sorvolo
- Strada/pertinenza pubblica



Foglio 59  
Comune di Riccia

Foglio 58  
Comune di Riccia

Foglio 31  
Comune di Tufara

Foglio 35  
Comune di Tufara

Foglio 65  
Comune di Riccia

Foglio 66  
Comune di Riccia

Foglio 67  
Comune di Riccia

Foglio 68  
Comune di Riccia

Foglio 10  
Comune di Castelvetere  
in Val Fort\*

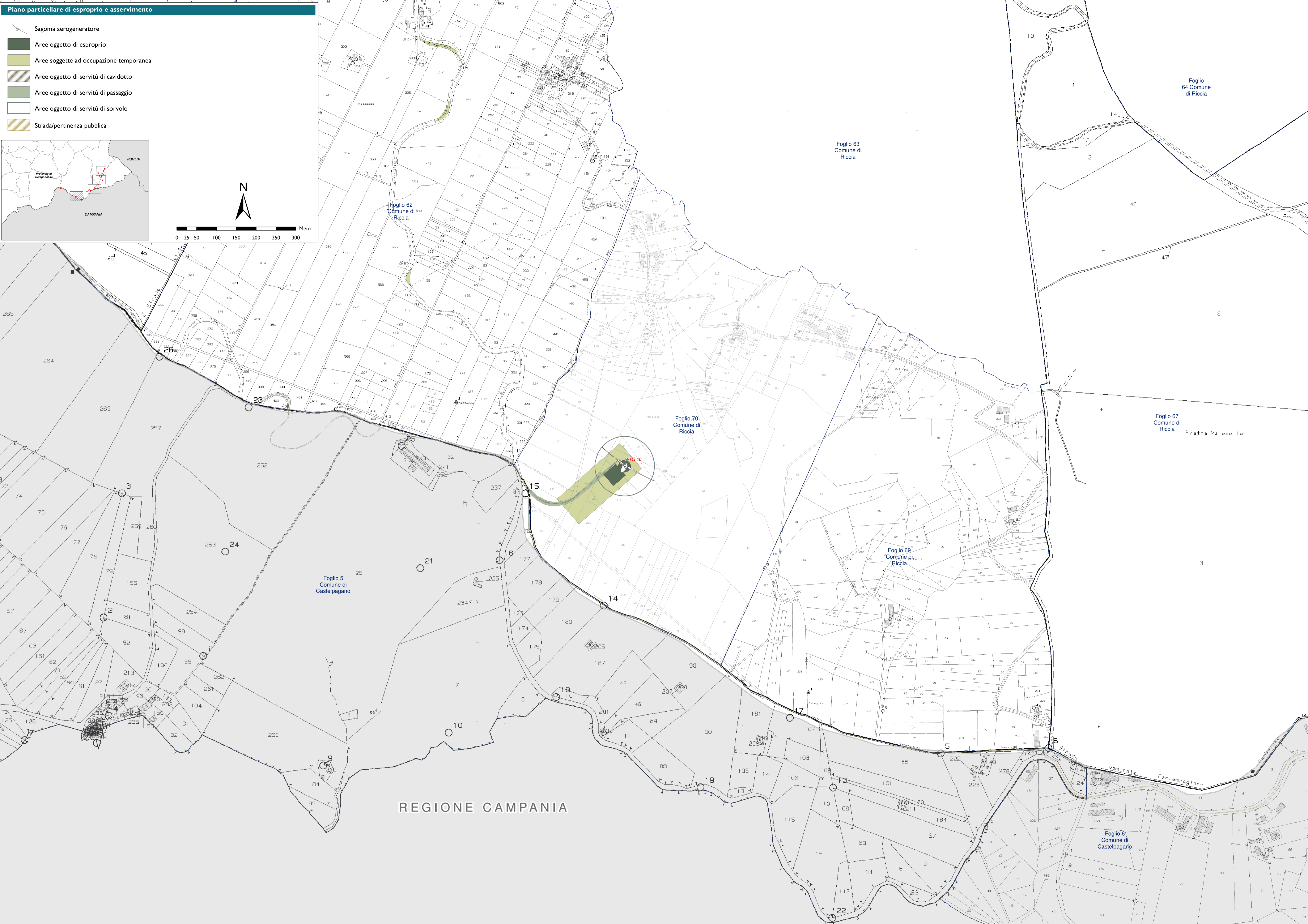
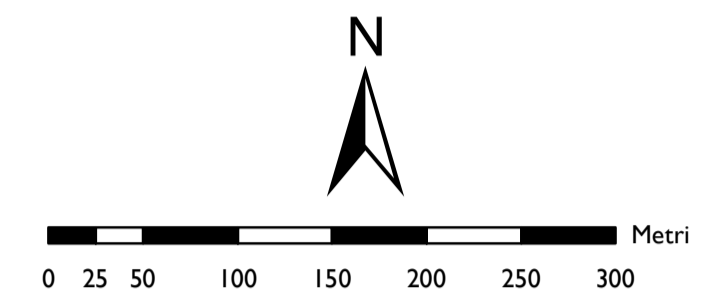
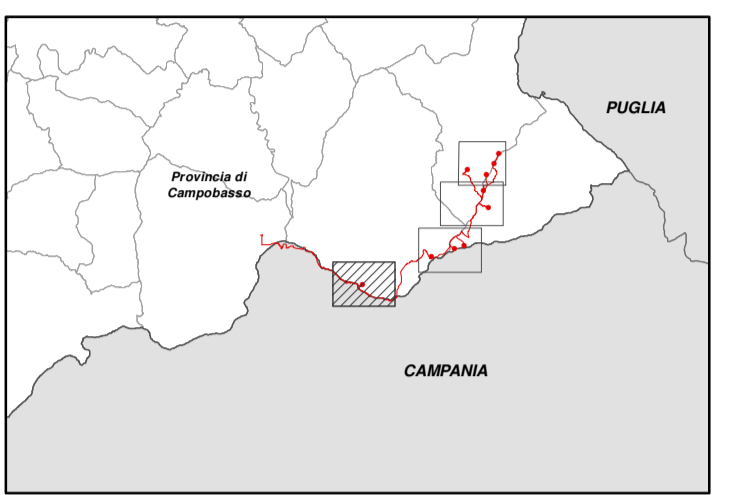
Foglio 4  
Comune di Castelvetere  
in Val Fort\*

Foglio 11  
Comune di Castelvetere  
in Val Fort\*

REGIONE CAMPANIA

Piano particolare di esproprio e asservimento

- Sagoma aerogeneratore
- Aree oggetto di esproprio
- Aree soggette ad occupazione temporanea
- Aree oggetto di servizi di cavidotto
- Aree oggetto di servizi di passaggio
- Aree oggetto di servizi di sorvolo
- Strada/pertinenza pubblica



REGIONE CAMPANIA

Foglio 64  
Comune di Riccia

Foglio 63  
Comune di Riccia

Foglio 62  
Comune di Riccia

Foglio 70  
Comune di Riccia

Foglio 67  
Comune di Riccia

Fratta Maledetta

Foglio 69  
Comune di Riccia

Foglio 5  
Comune di Castelpagano

Foglio 6  
Comune di Castelpagano

Cercemaggiore