

RICCIA – TUFARA -
GAMBATESA

REGIONE MOLISE

PROVINCIA DI
CAMPOBASSO

**IMPIANTO EOLICO DA 55 MW COMPOSTO DA N. 10
AEROGENERATORI RICADENTI NEI COMUNI DI RICCIA,
TUFARA E GAMBATESA IN PROVINCIA DI CAMPOBASSO, CON
RELATIVE OPERE ED INFRASTRUTTURE**

PROGETTO DEFINITIVO

**INQUADRAMENTO DEL CAVIDOTTO SU CARTOGRAFIA
CATASTALE**

Proponente:

EN.IT s.r.l.
Via Antonio Locatelli n.1
37122 Verona
P.IVA 04642500237
www.enitspa.it
enitsrl@pec.enitspa.it

Progettazione:

WH Group s.r.l.
Via A. Locatelli n.1 - 37122 Verona (VR)
P.IVA 12336131003
ingegneria@enitgroup.eu

Ing. Antonio Tartaglia



Spazio riservato agli Enti:

File: 2022030-1.5.3-InquadramentoCatastaleCavidotto.pdf		COD.: 2022030		Scala: 1:4000	
1.5.3	Rev.	Data	Descrizione	Redatto	Approvato
	00	24/07/2023	Prima emissione	A. Tartaglia	S.M. Caputo



Cavidotto di vettoriamento	Piazzola aerogeneratore
Linea AT di connessione	Viabilità di progetto
Cabina di sezionamento	Limite foglio catastale
Cabina di consegna	Particella catastale
Futura SE Terna	Limiti comunali

N

0 12,5 25 50 75 100 125 Metri

29

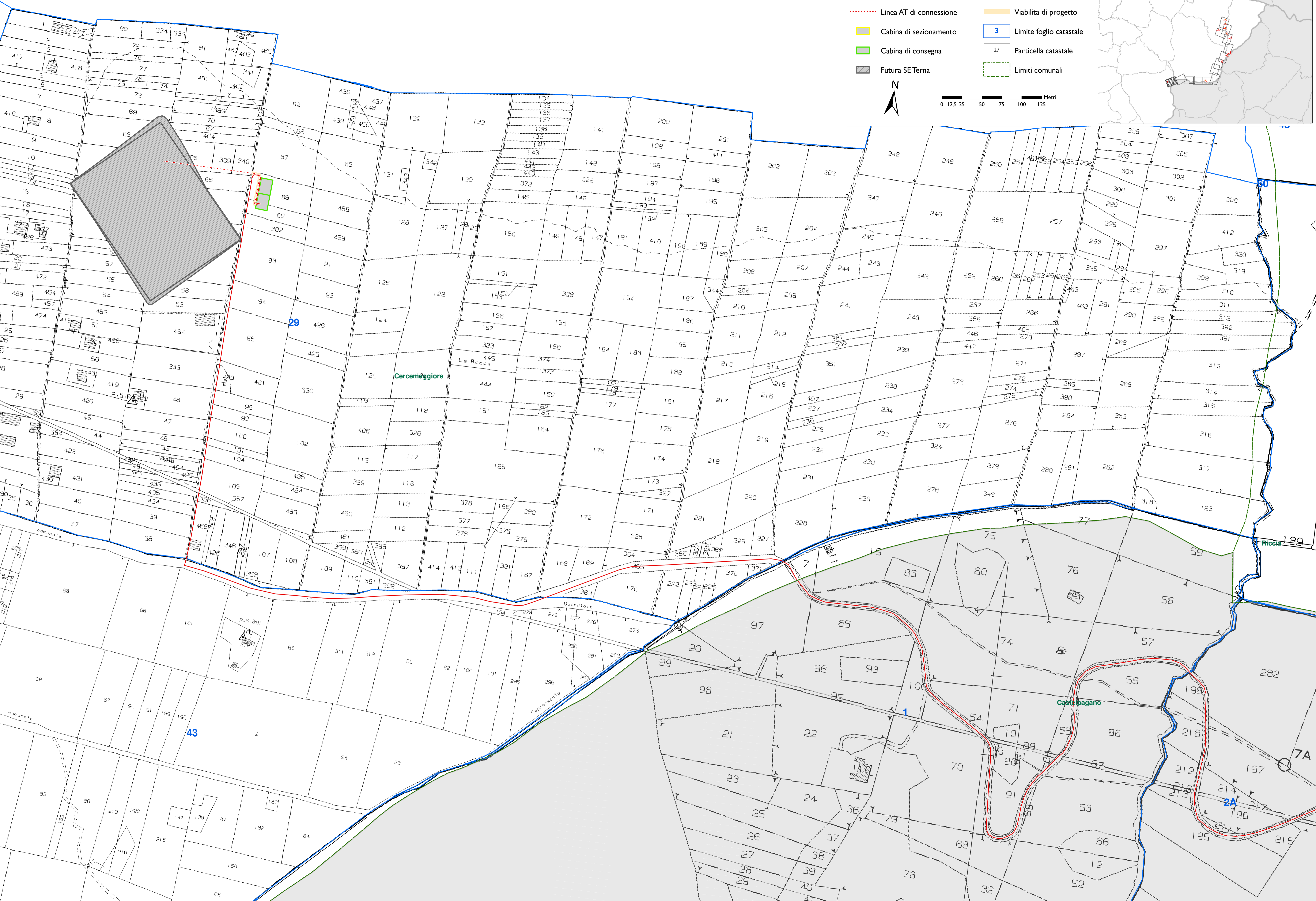
43

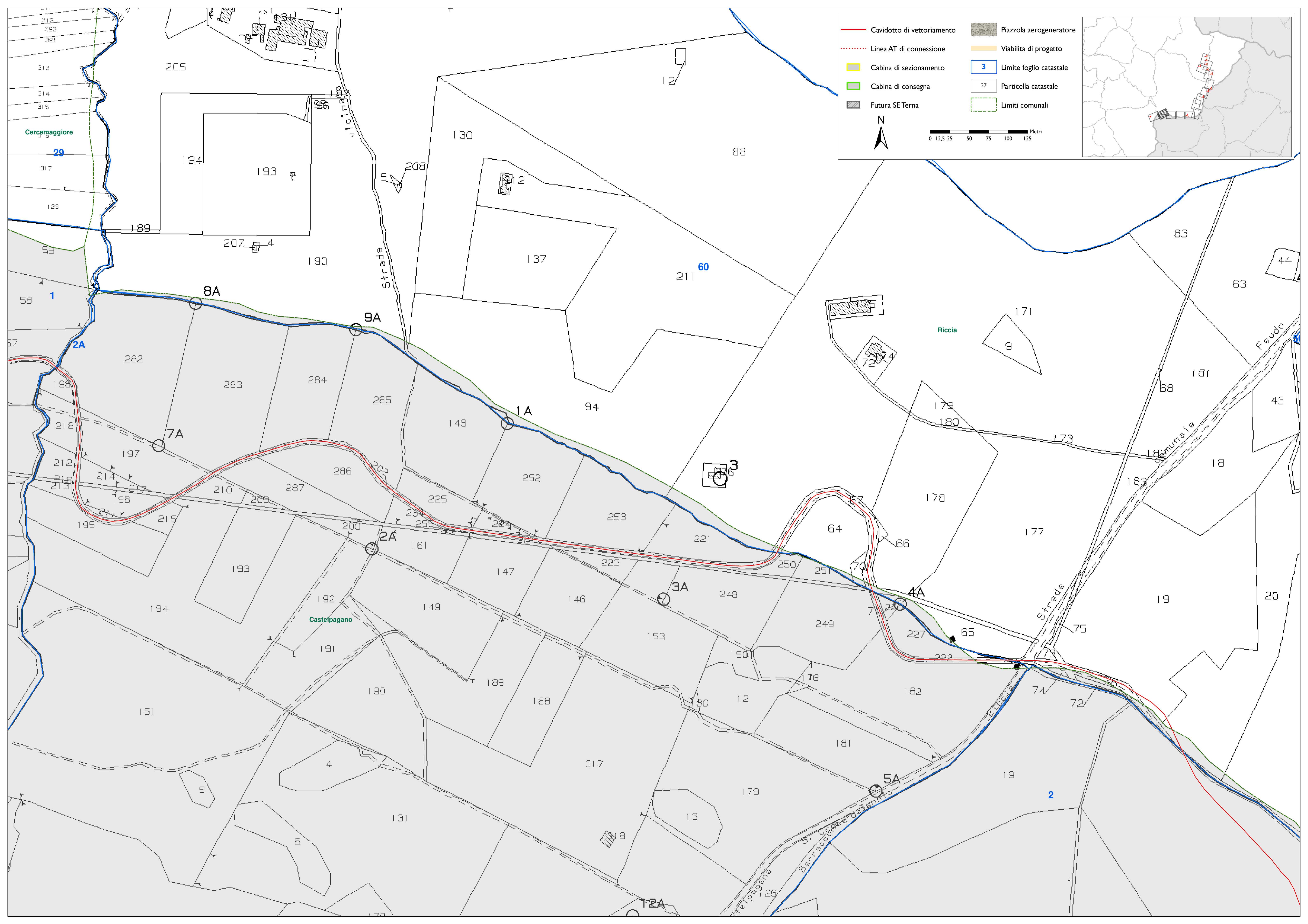
7A

2A

Cercenaghgiore

Castelpagano

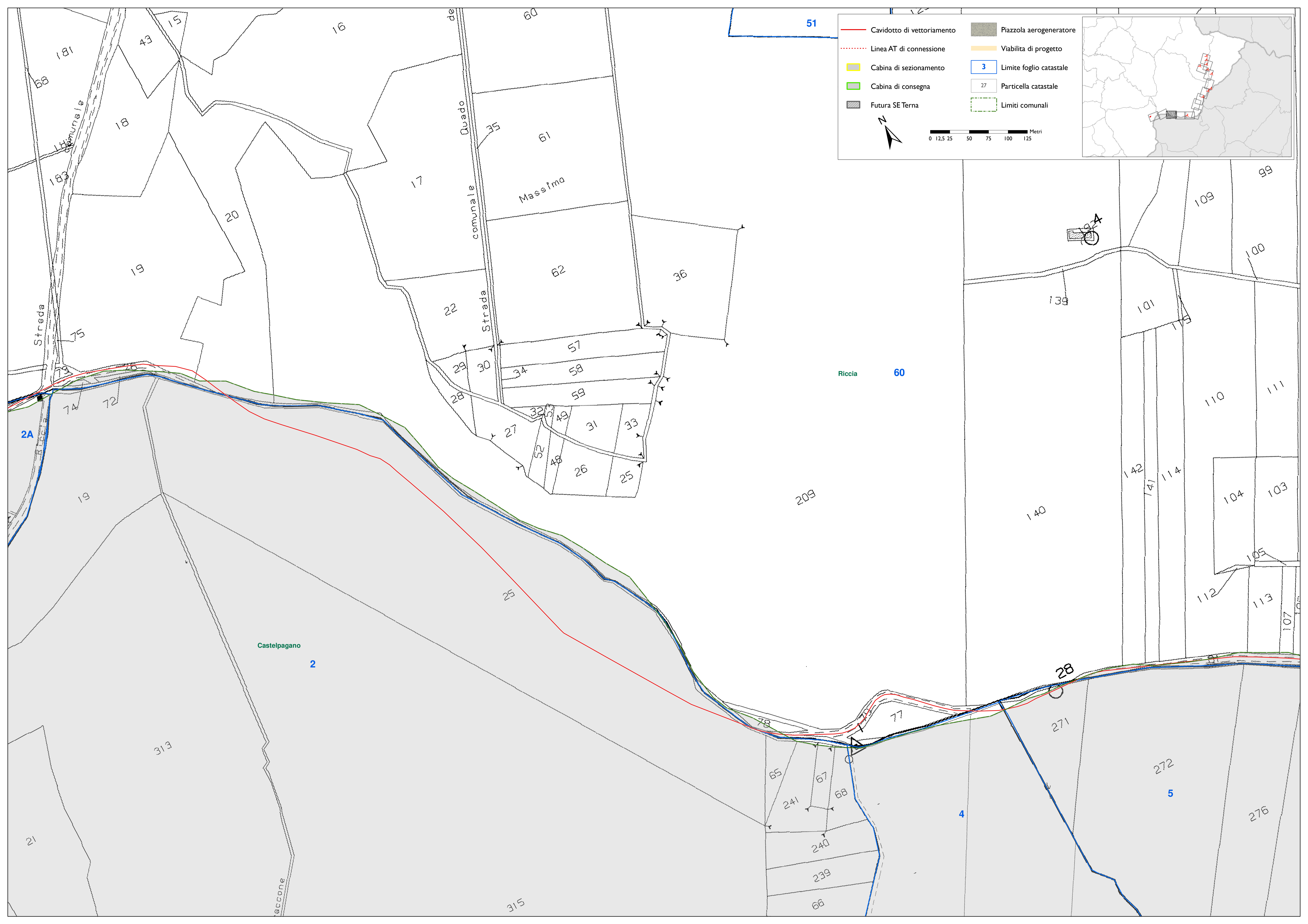




Cavidotto di vettoriamento	Piazzola aerogeneratore
Linea AT di connessione	Viabilità di progetto
Cabina di sezionamento	Limite foglio catastale
Cabina di consegna	Particella catastale
Futura SE Terna	Limiti comunali

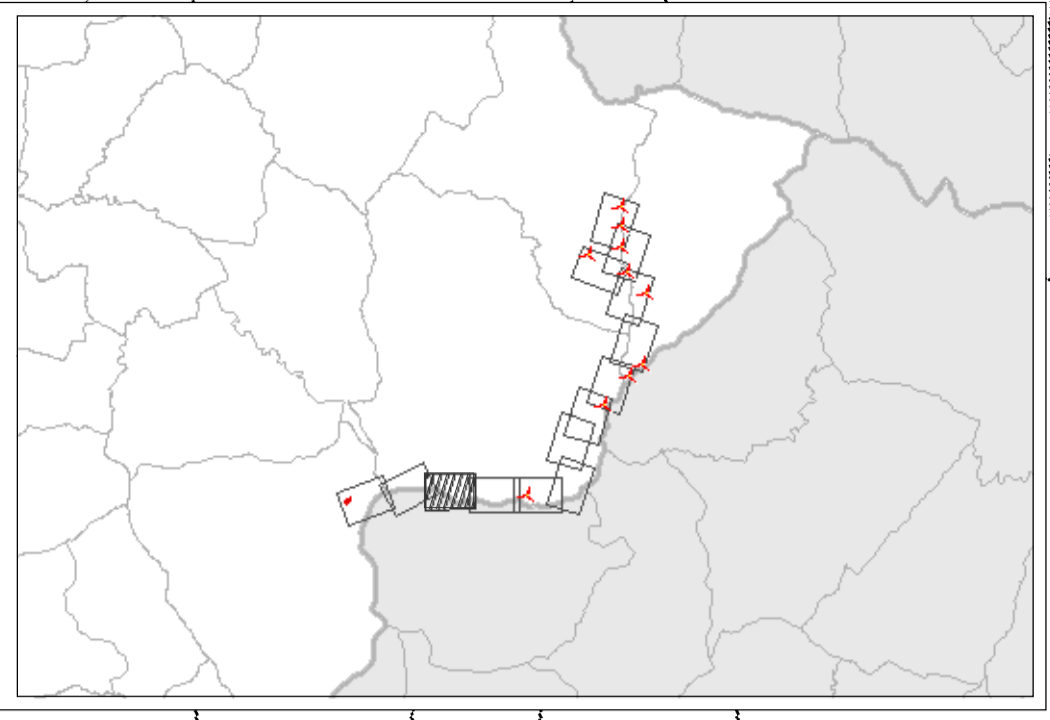
N

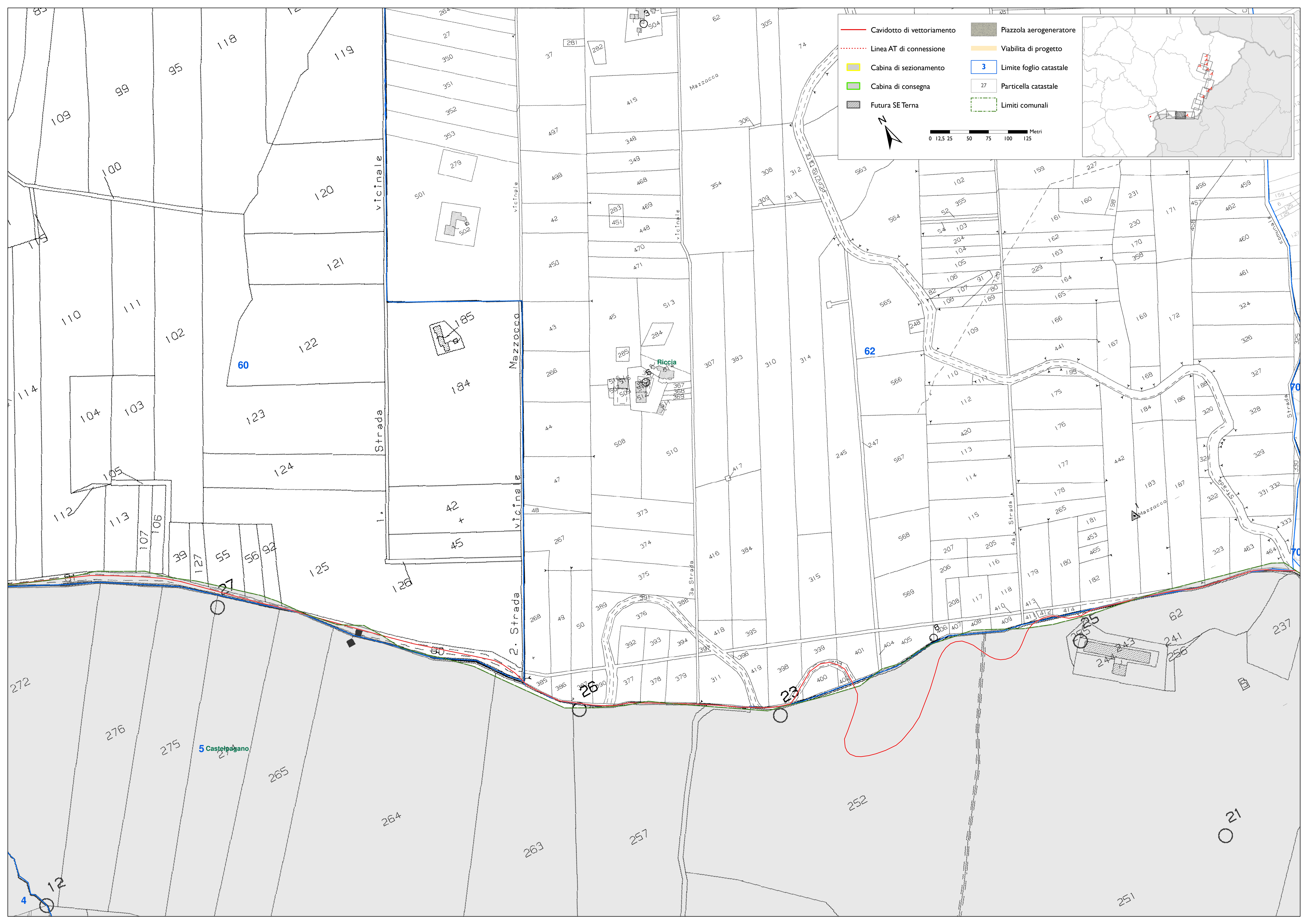
0 12,5 25 50 75 100 125 Metri

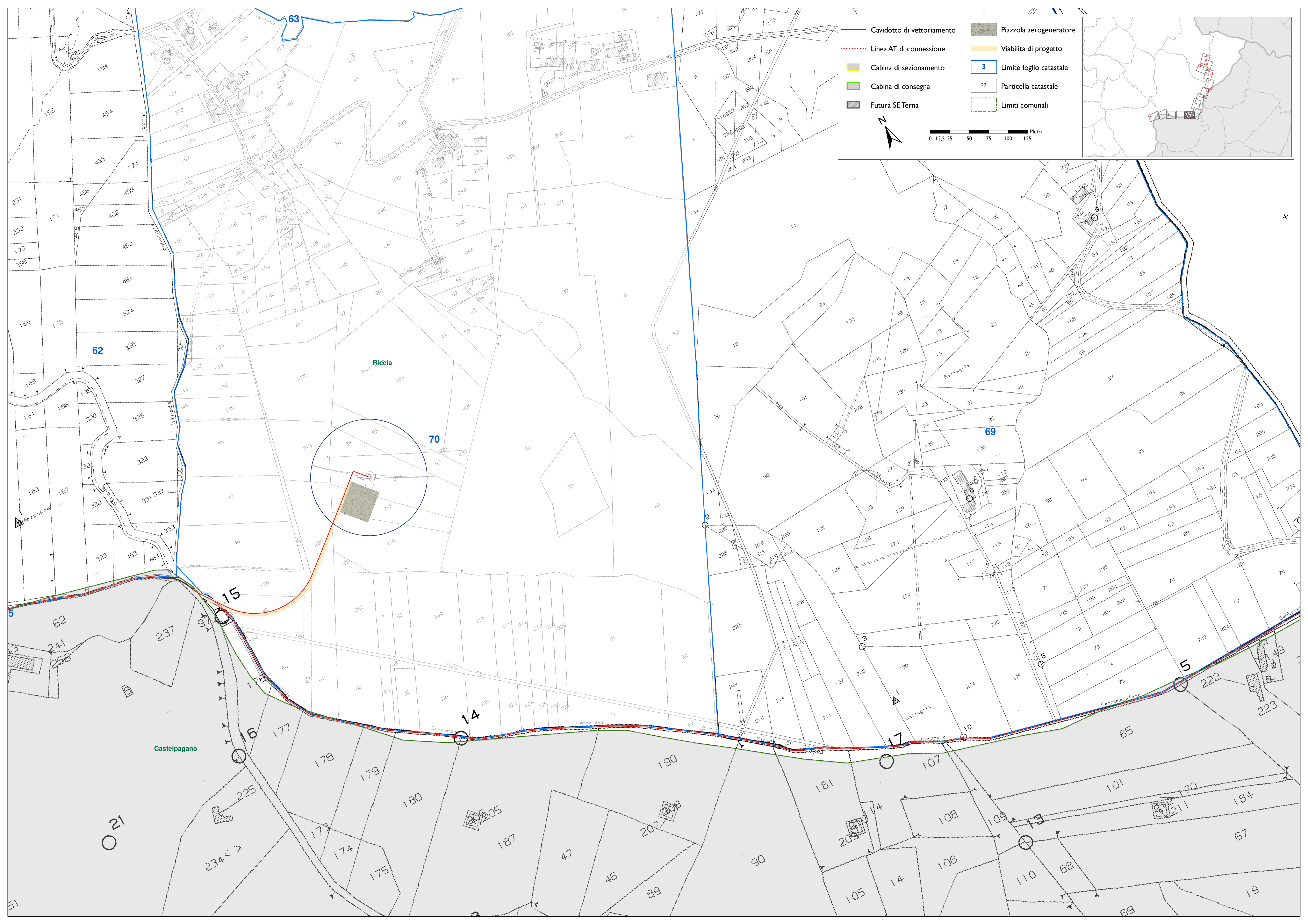


	Cavidotto di vettoriamento		Piazzola aerogeneratore
	Linea AT di connessione		Viabilità di progetto
	Cabina di sezionamento		Limite foglio catastale
	Cabina di consegna		Particella catastale
	Futura SE Terna		Limiti comunali

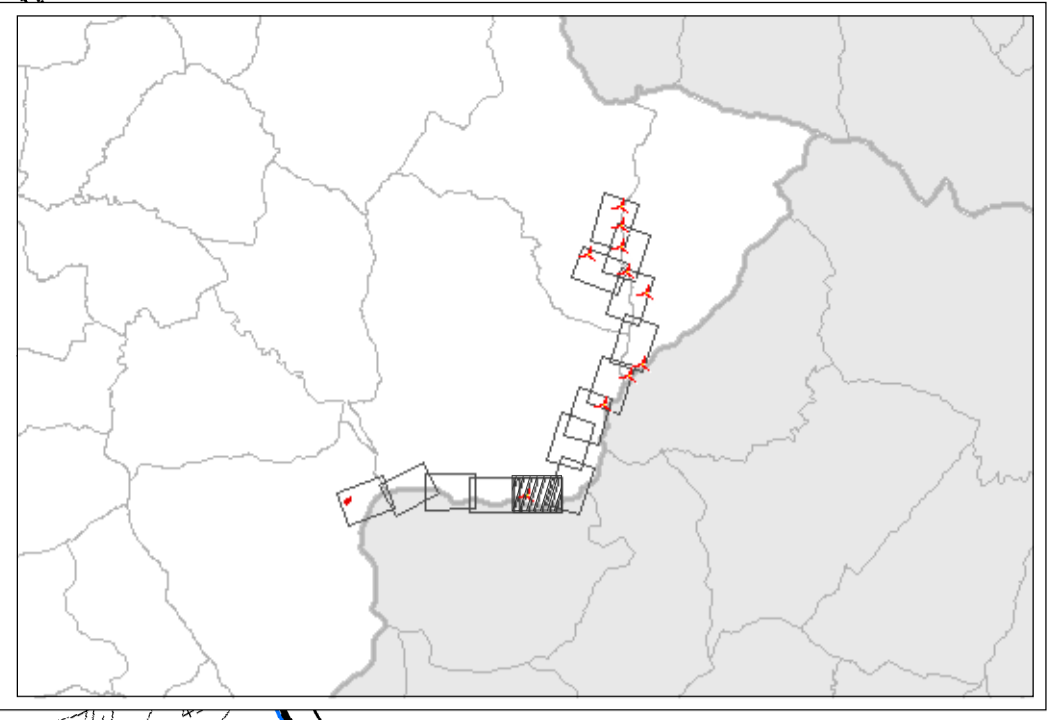
0 12,5 25 50 75 100 125 Metri







Cavidotto di vettoriamento	Piazzola aerogeneratore
Linea AT di connessione	Viabilità di progetto
Cabina di sezionamento	3 Limite foglio catastale
Cabina di consegna	27 Particella catastale
Futura SE Terna	Limiti comunali



62

63

70

69

15

14

17

16

177

179

180

187

190

181

108

101

170

184

19

Riccìa

Castelpagano

Mazzacò

Baffaglia

Baffaglia

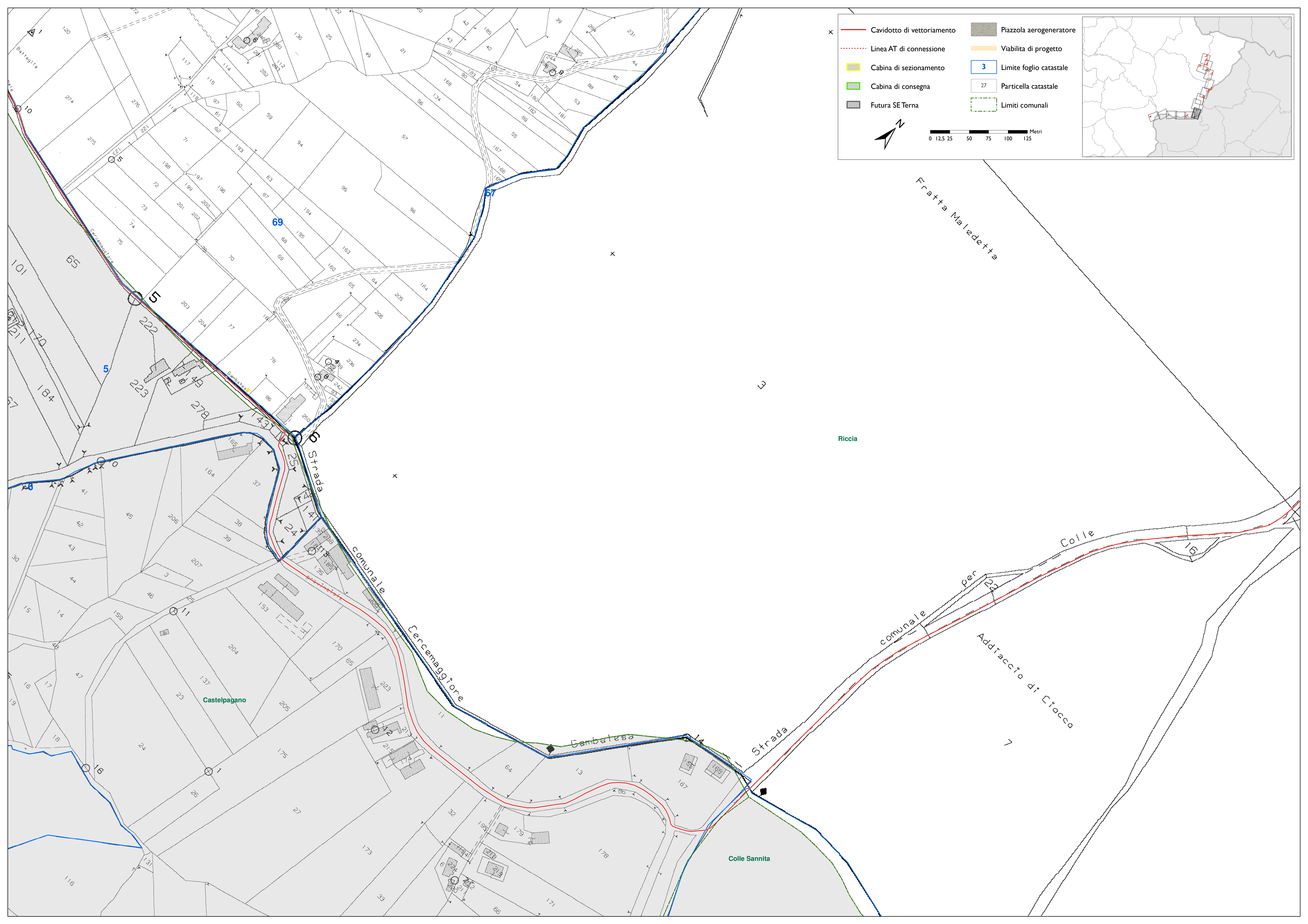
Carcemoga Terna

Gambato

per

Strada

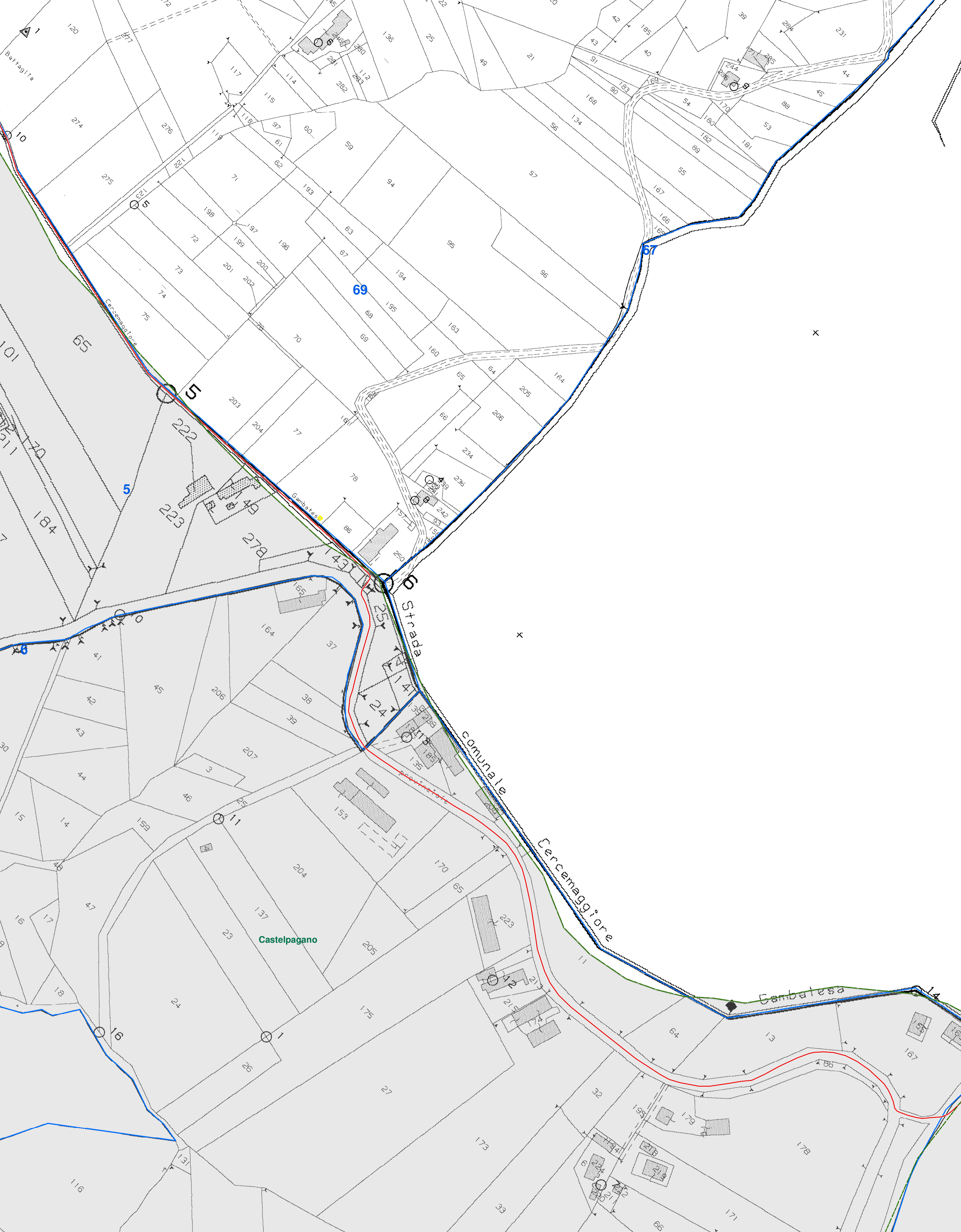
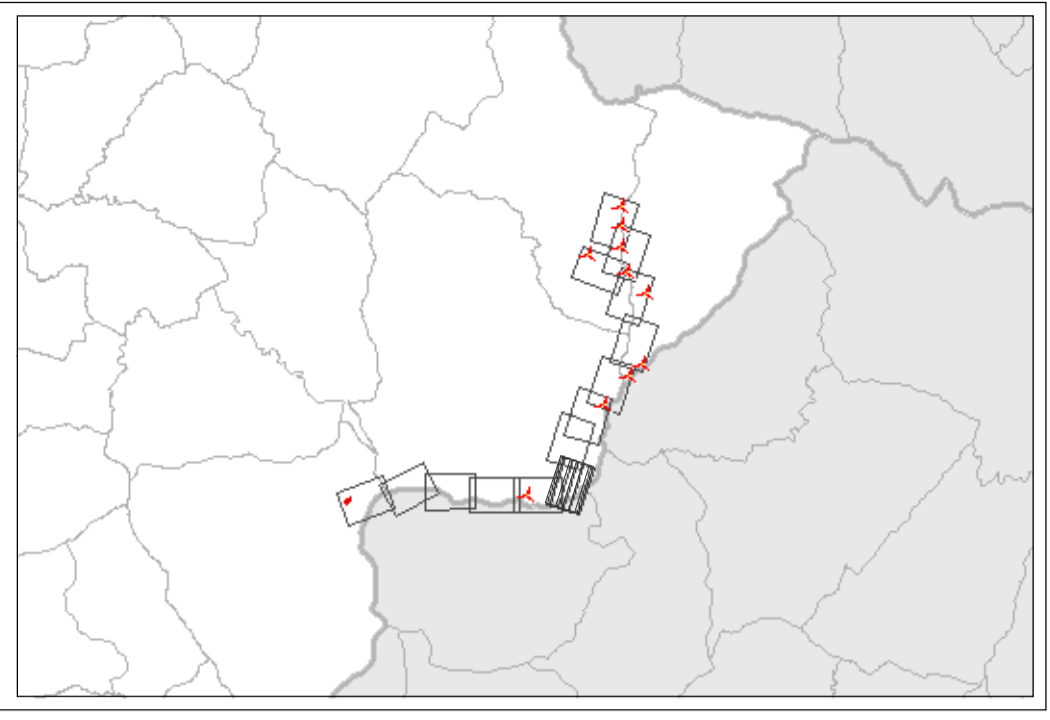
Strada comunale



Legend and scale information:

- Cavidotto di vettoriamento
- Linea AT di connessione
- Cabina di sezionamento
- Cabina di consegna
- Futura SE Terna
- Piazzola aerogeneratore
- Viabilità di progetto
- Limite foglio catastale
- Particella catastale
- Limiti comunali

Scale: 0 12,5 25 50 75 100 125 Metri



Fratta Maledetta


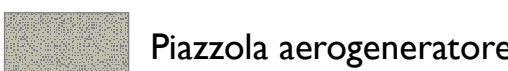


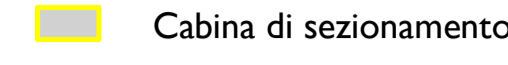
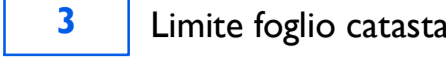



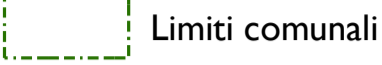
Riccìa

Castelpagano


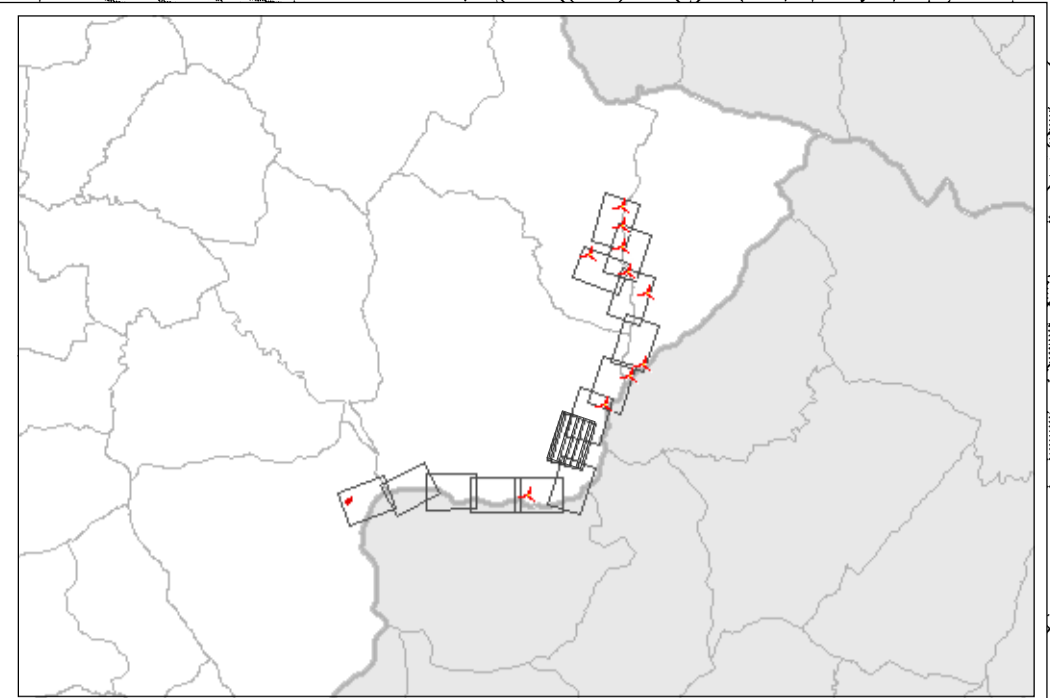
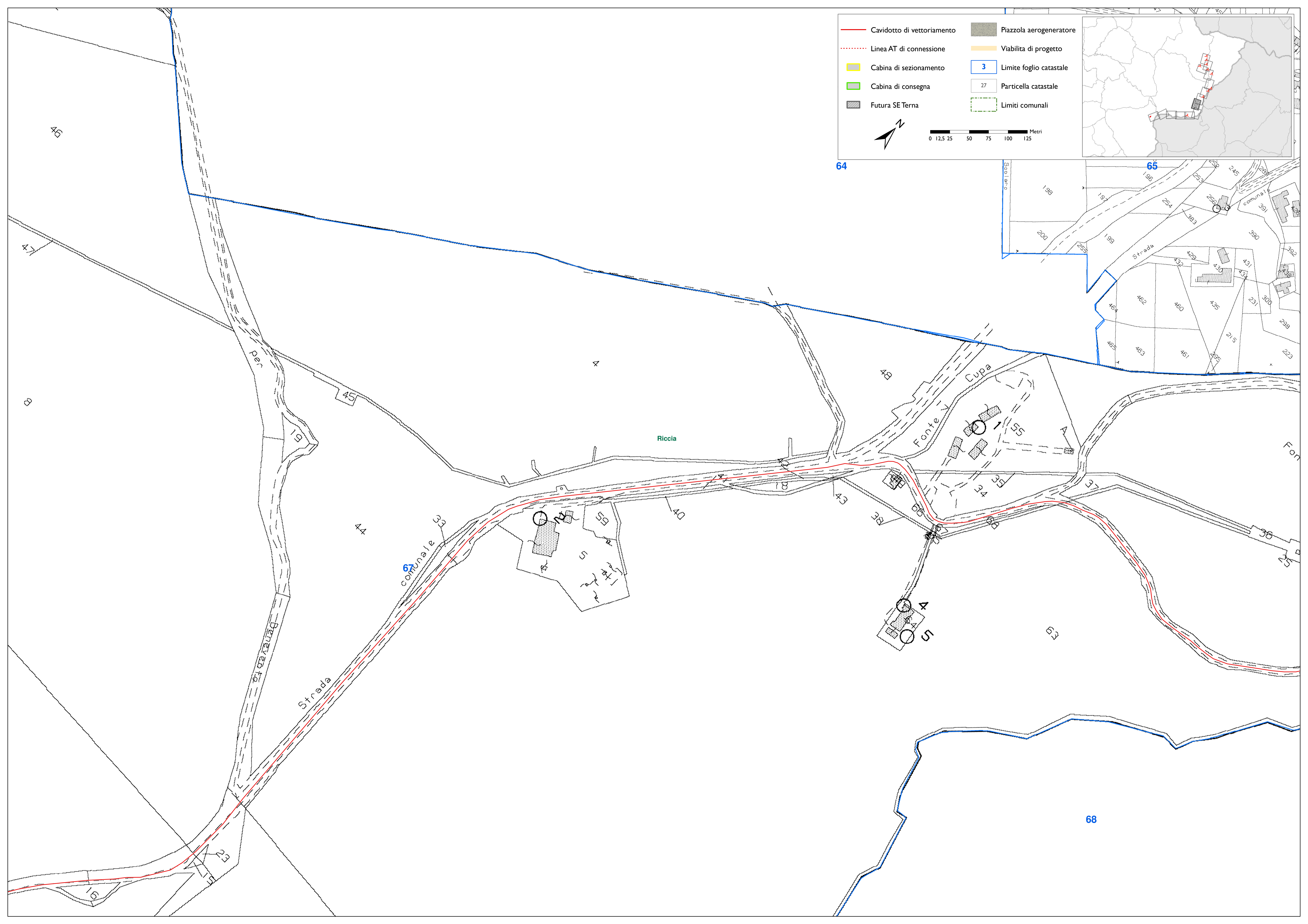
Cambalesa

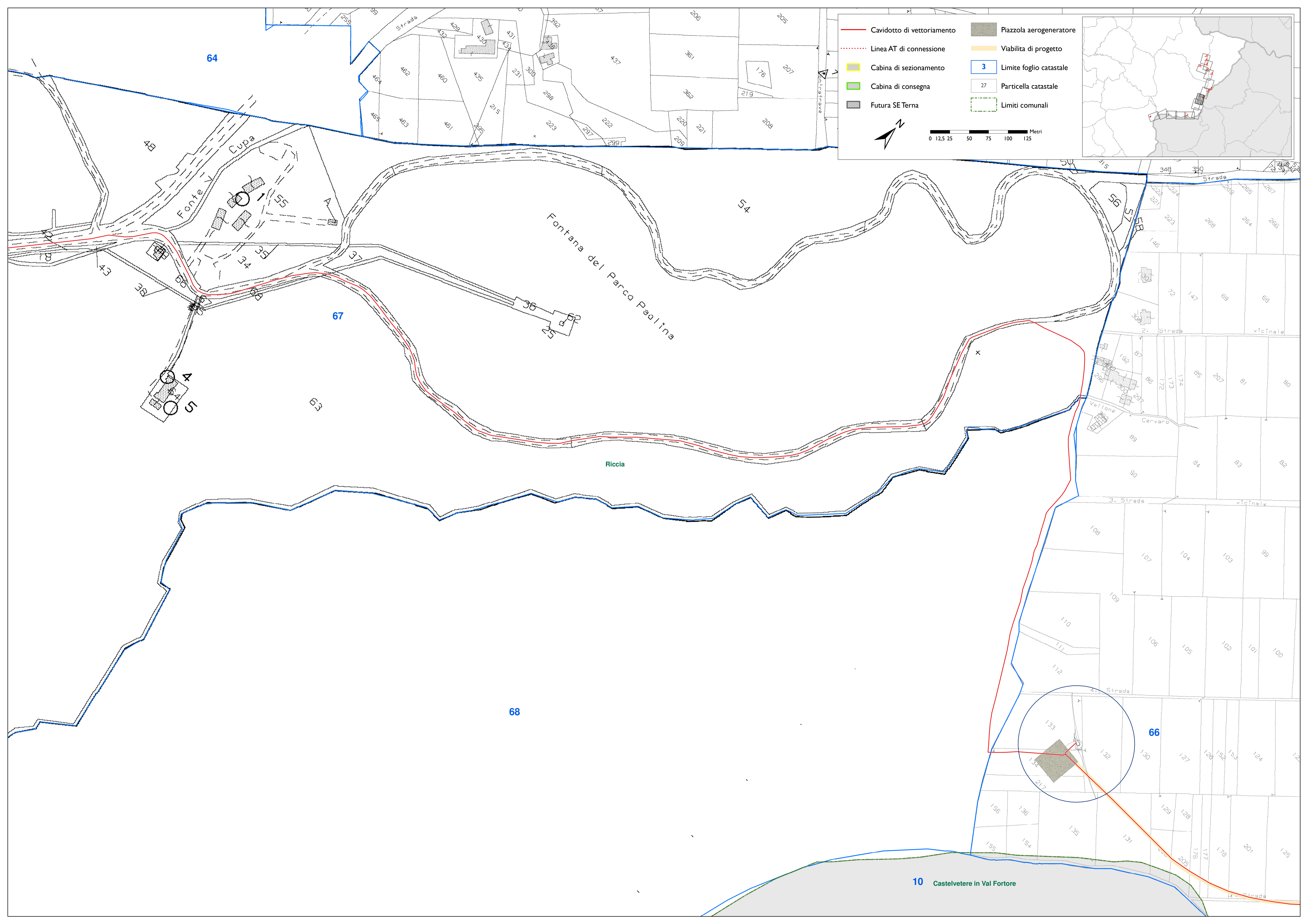
Colle Sannita

Strada comunale per Colle Addiaccio di Ciacco

 Cavidotto di vettoriamento	 Piazzola aerogeneratore
 Linea AT di connessione	 Viabilità di progetto
 Cabina di sezionamento	 3 Limite foglio catastale
 Cabina di consegna	 27 Particella catastale
 Futura SE Terna	 Limiti comunali

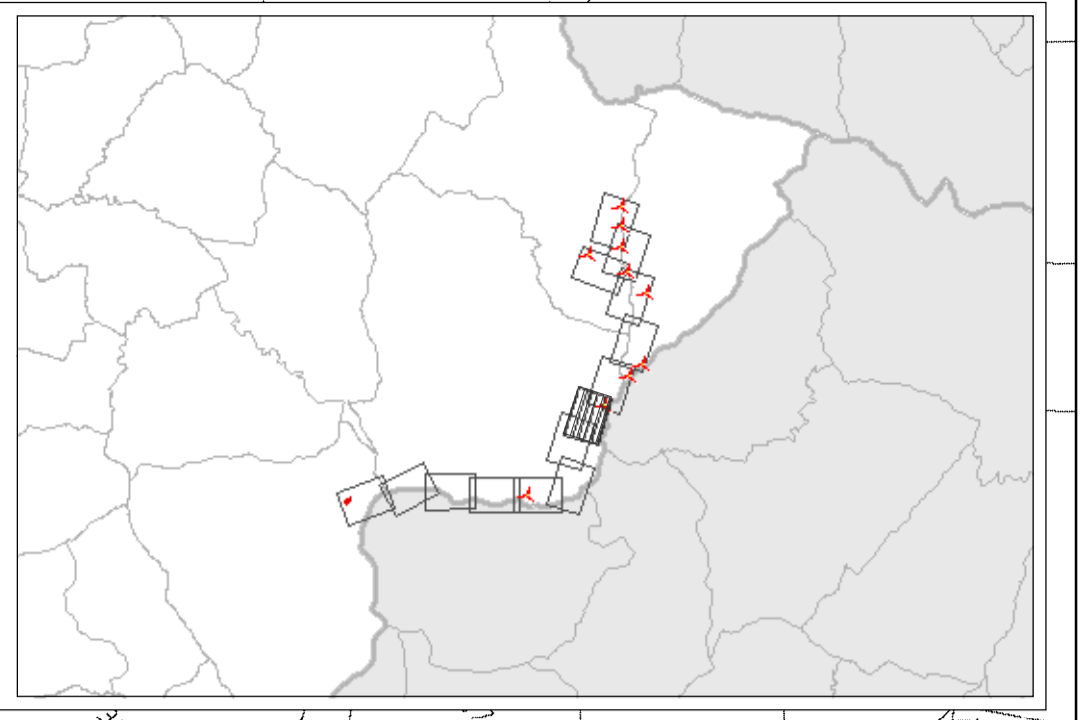
0 12,5 25 50 75 100 125 Metri



Cavidotto di vettoriamento	Piazzola aerogeneratore
Linea AT di connessione	Viabilità di progetto
Cabina di sezionamento	Limite foglio catastale
Cabina di consegna	Particella catastale
Futura SE Terna	Limiti comunali

Metri
0 12,5 25 50 75 100 125



64

67

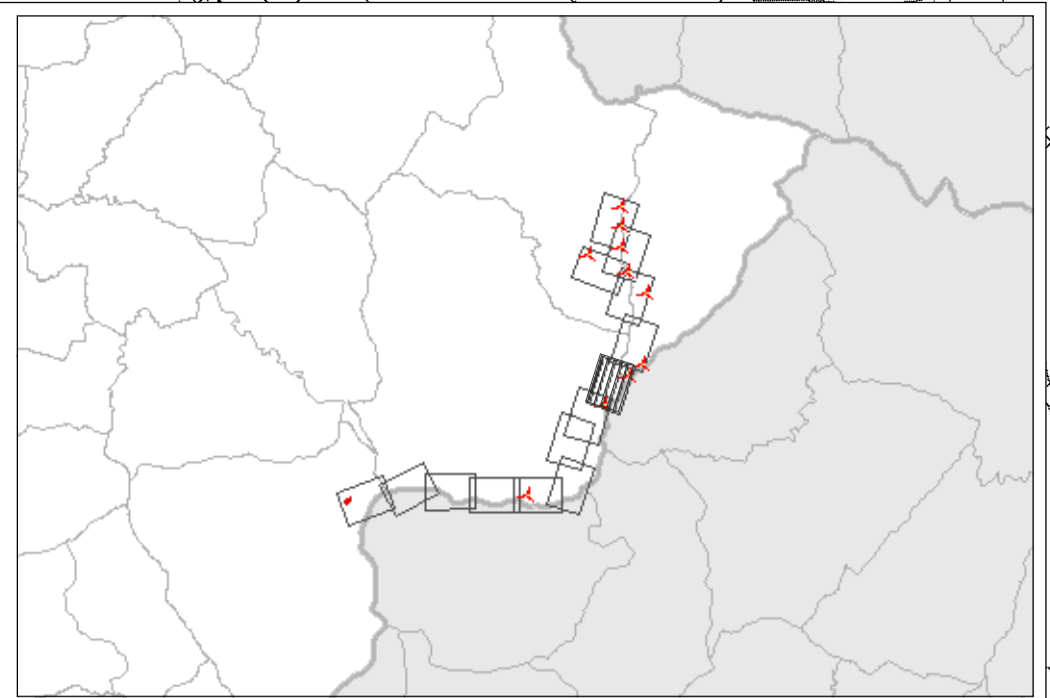
68

66



Cavidotto di vettoramento	Piazzola aerogeneratore
Linea AT di connessione	Viabilità di progetto
Cabina di sezionamento	Limite foglio catastrale
Cabina di consegna	Particella catastrale
Futura SE Terna	Limiti comunali


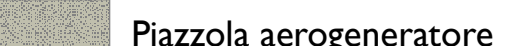








Metri
0 12,5 25 50 75 100 125


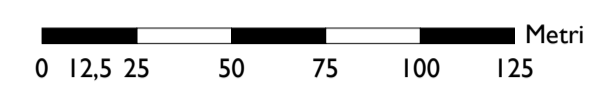


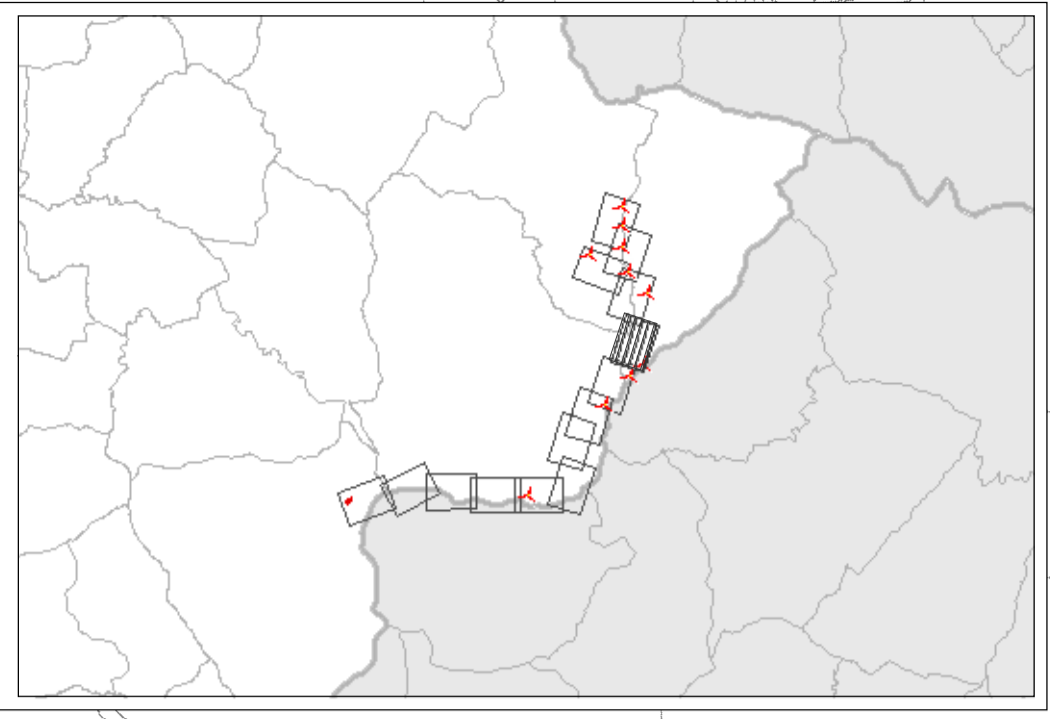
10
Castelvetrore in Val Fortore

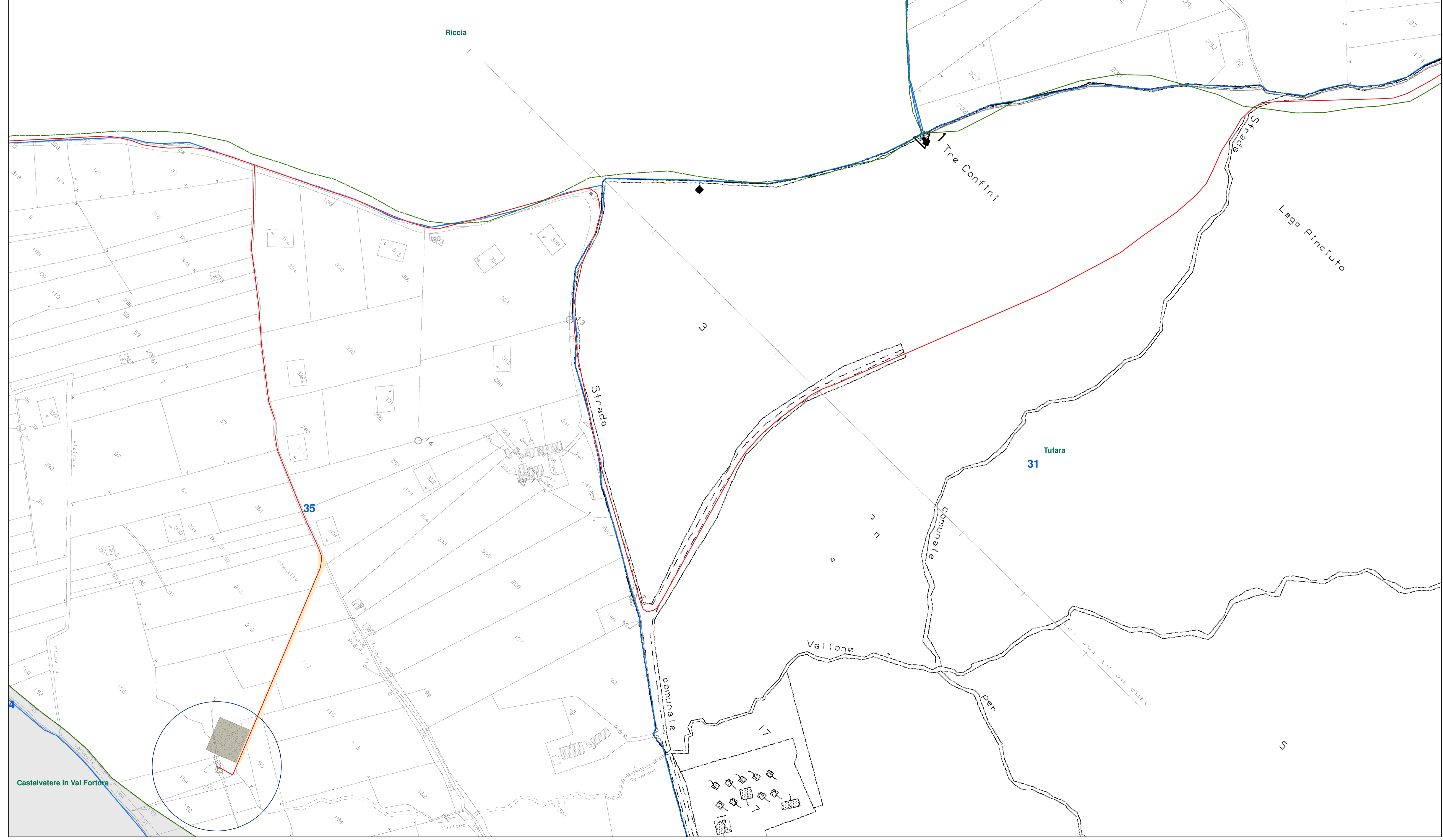
Riccia

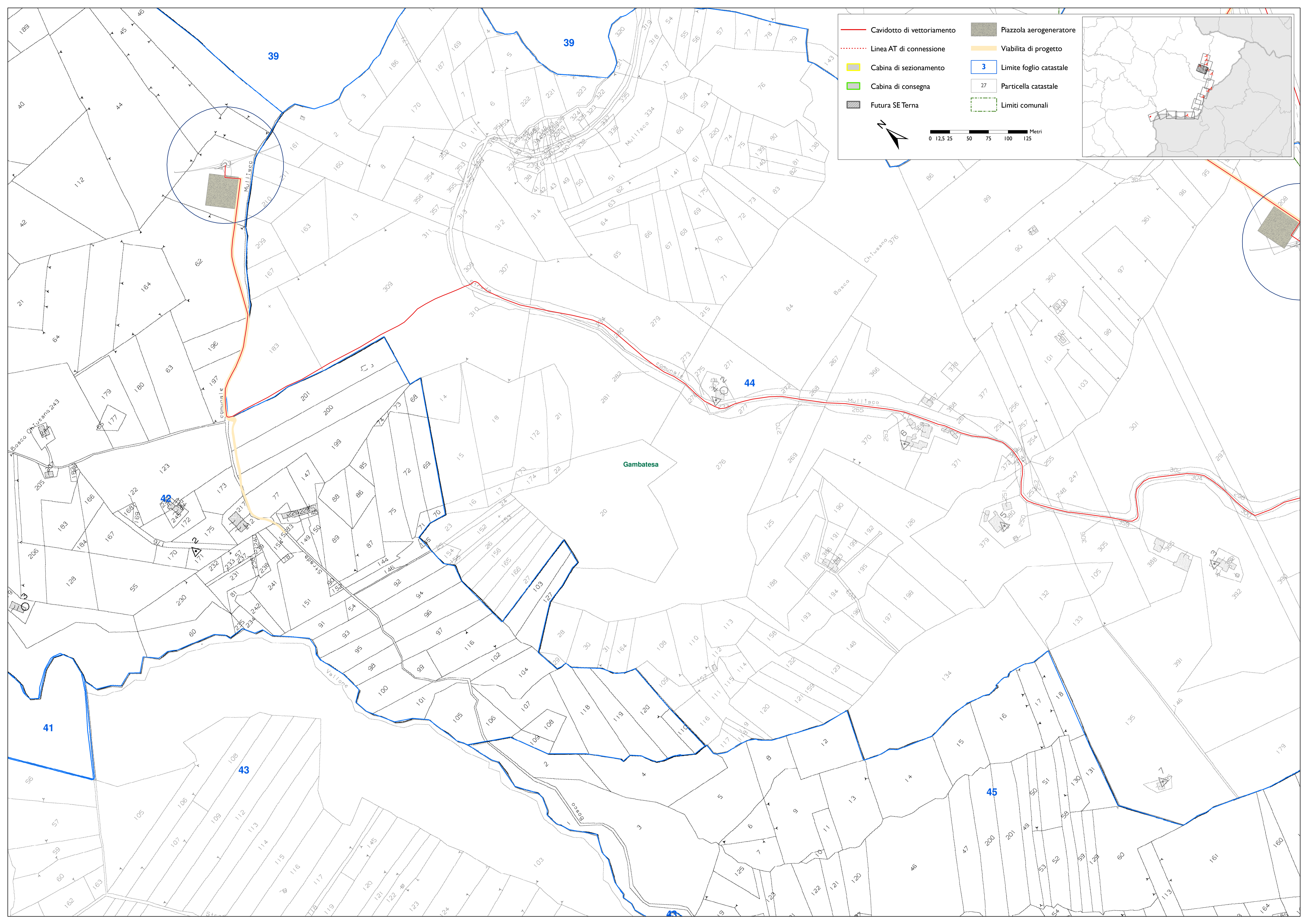
Tufara

 Cavidotto di vettoriamento	 Piazzola aerogeneratore
 Linea AT di connessione	 Viabilità di progetto
 Cabina di sezionamento	 Limite foglio catastale
 Cabina di consegna	 Particella catastale
 Futura SE Terna	 Limiti comunali

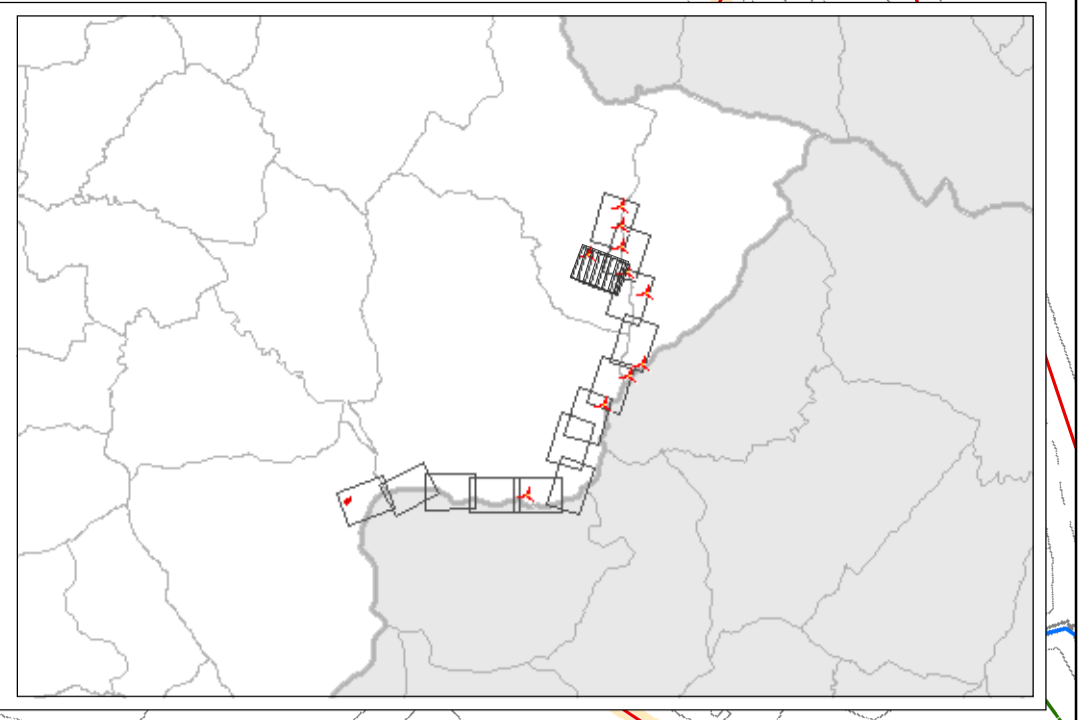






Cavidotto di vettoriamento	Piazzola aerogeneratore
Linea AT di connessione	Viabilità di progetto
Cabina di sezionamento	3 Limite foglio catastale
Cabina di consegna	27 Particella catastale
Futura SE Terna	Limiti comunali

0 12,5 25 50 75 100 125 Metri



39

39

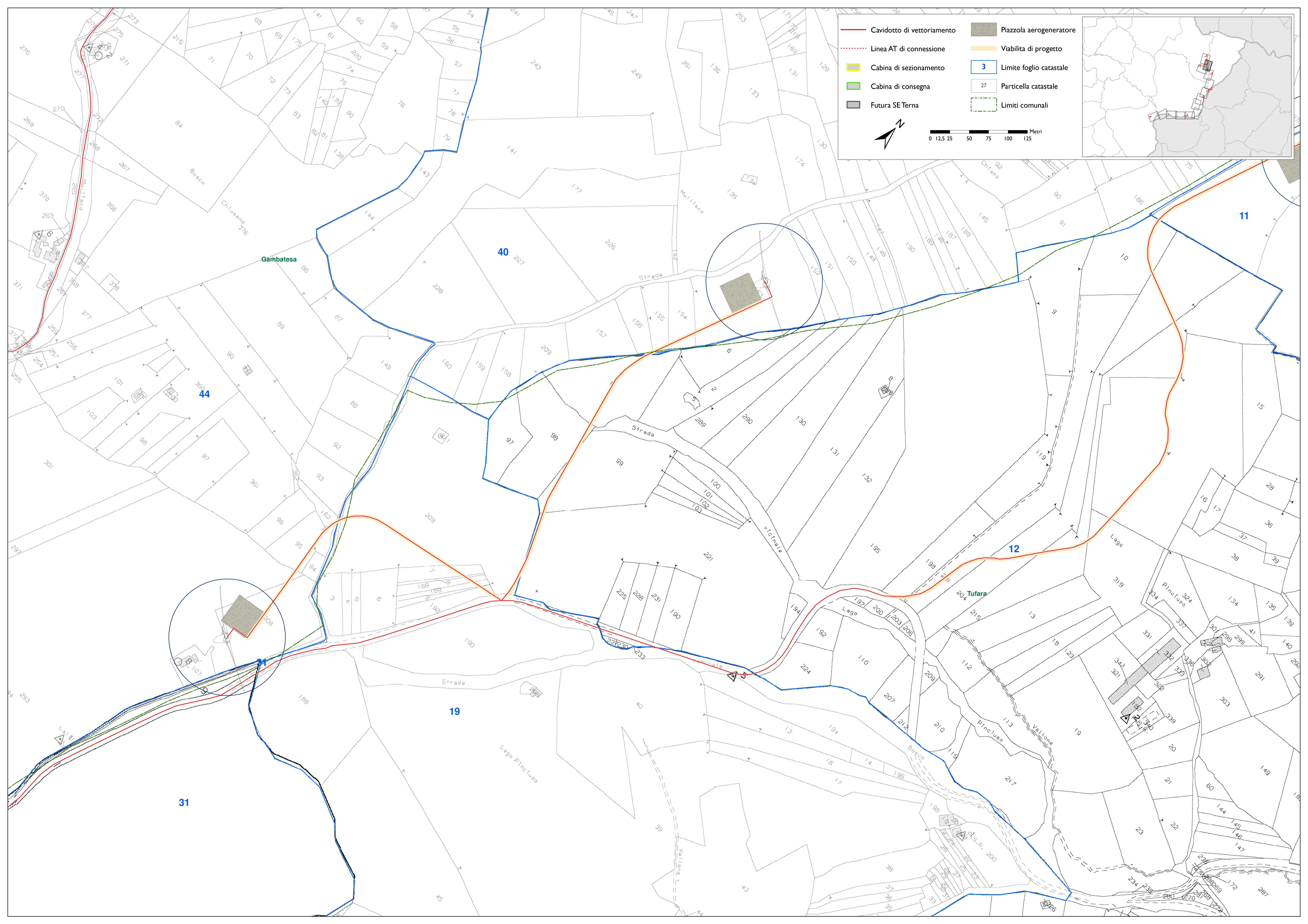
44


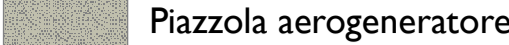


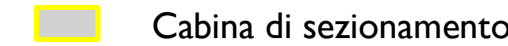





Gambatesa


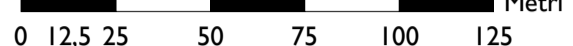
41

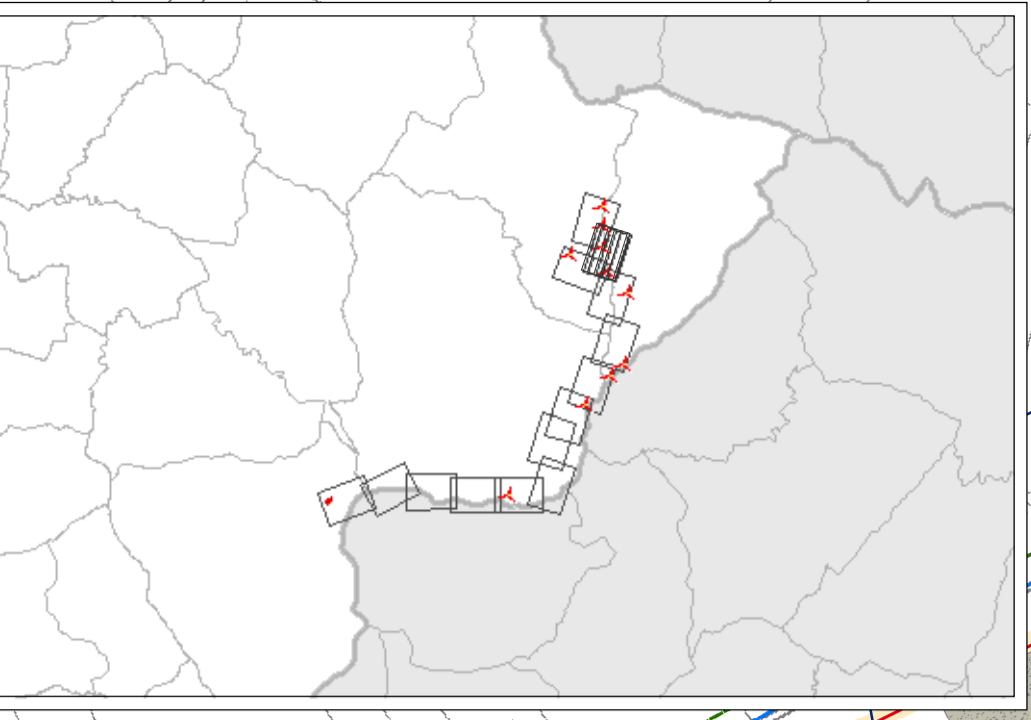
43

45



 Cavidotto di vettoriamento	 Piazzola aerogeneratore
 Linea AT di connessione	 Viabilità di progetto
 Cabina di sezionamento	 3 Limite foglio catastale
 Cabina di consegna	 27 Particella catastale
 Futura SE Terna	 Limiti comunali

  Metri
0 12,5 25 50 75 100 125



Gambatesa

40

44

11











12

Tufara

19

31



 Cavidotto di vettoriamento	 Piazzola aerogeneratore
 Linea AT di connessione	 Viabilità di progetto
 Cabina di sezionamento	 3 Limite foglio catastale
 Cabina di consegna	 27 Particella catastale
 Futura SE Terna	 Limiti comunali

