SCAVI E BONIFICHE	
SCOTICO terreno	4.863 mq
RILEVATO	14.024 mq
SOVRASTRUTTURA STRADALE	
STRATO DI SUPERCOMPATTATO	1.754 mq
STRATO DI FONDAZIONE	0.775 mq
STRATO DI BASE	0.385 mq
STRATO DI BINDER	0.200 mq
STRATO DI USURA	0.160 mq
SCARPATA	
RILEVATO	2.090 mq
SCAVO	1.080 mq

PROG 0+260.00
SEZ. 14

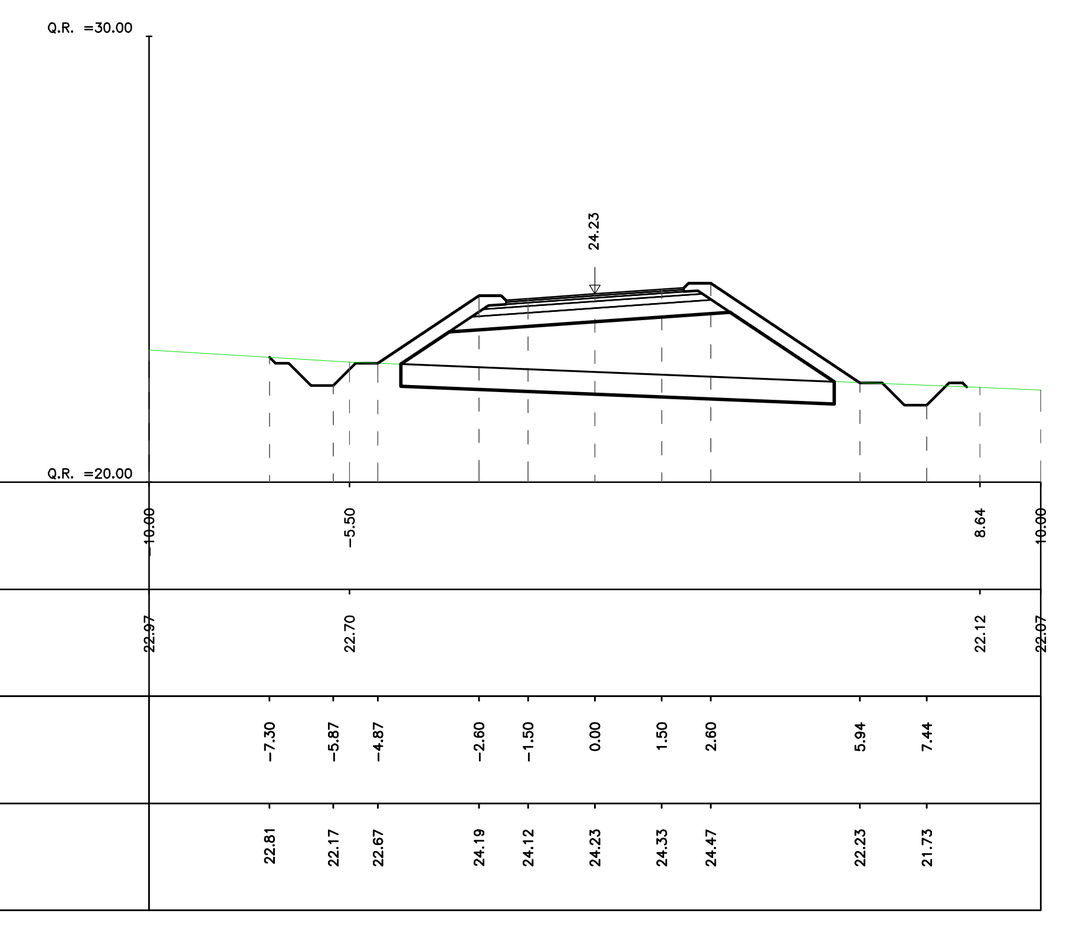

SCAVI E BONIFICHE	
SCOTICO terreno	2.769 mq
RILEVATO	1.762 mq
SOVRASTRUTTURA STRADALE	
STRATO DI SUPERCOMPATTATO	1.659 mq
STRATO DI FONDAZIONE	0.780 mq
STRATO DI BASE	0.387 mq
STRATO DI BINDER	0.200 mq
STRATO DI USURA	0.160 mq
SCARPATA	
RILEVATO	0.571 mq
SCAVO	1.212 mq

PROG 0+340.00
SEZ. 18

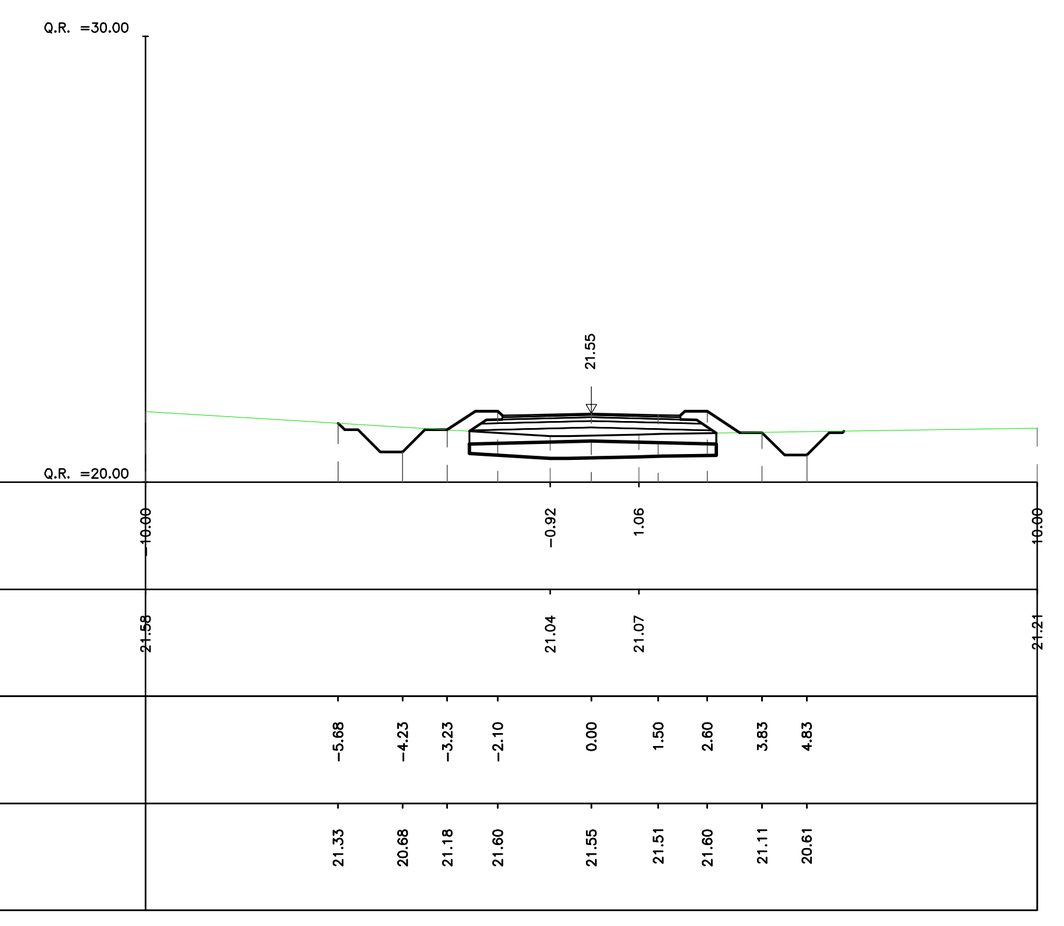

SCAVI E BONIFICHE	
SCOTICO terreno	2.167 mq
RILEVATO	0.318 mq
SOVRASTRUTTURA STRADALE	
STRATO DI SUPERCOMPATTATO	1.200 mq
STRATO DI FONDAZIONE	0.600 mq
STRATO DI BASE	0.320 mq
STRATO DI BINDER	0.200 mq
STRATO DI USURA	0.160 mq
SCARPATA	
RILEVATO	0.309 mq
SCAVO	1.093 mq

PROG 0+420.00
SEZ. 22

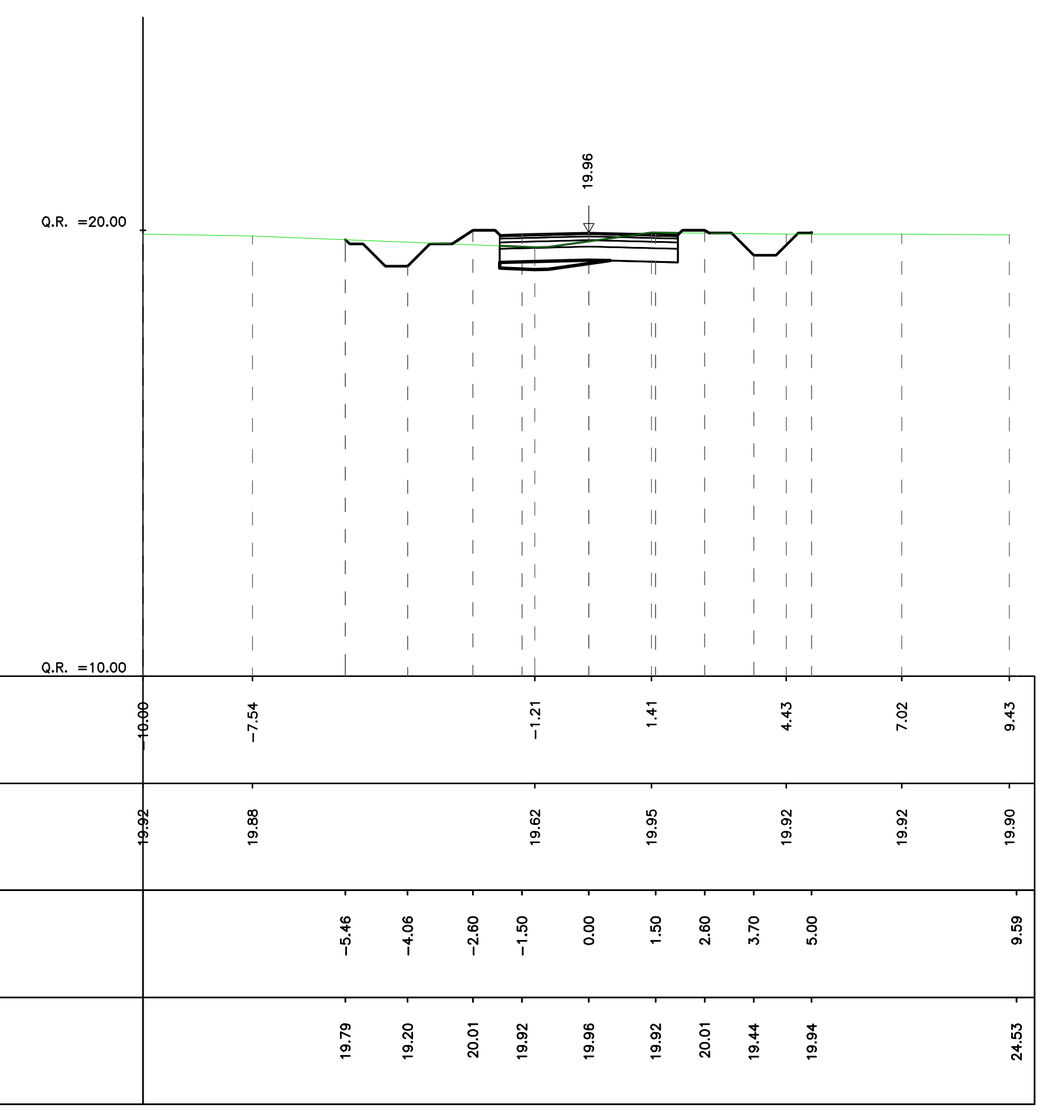

SCAVI E BONIFICHE	
SCOTICO terreno	5.566 mq
RILEVATO	19.574 mq
SOVRASTRUTTURA STRADALE	
STRATO DI SUPERCOMPATTATO	1.770 mq
STRATO DI FONDAZIONE	0.780 mq
STRATO DI BASE	0.387 mq
STRATO DI BINDER	0.200 mq
STRATO DI USURA	0.160 mq
SCARPATA	
RILEVATO	2.601 mq
SCAVO	1.066 mq

PROG 0+250.00
SEZ. 13 bis

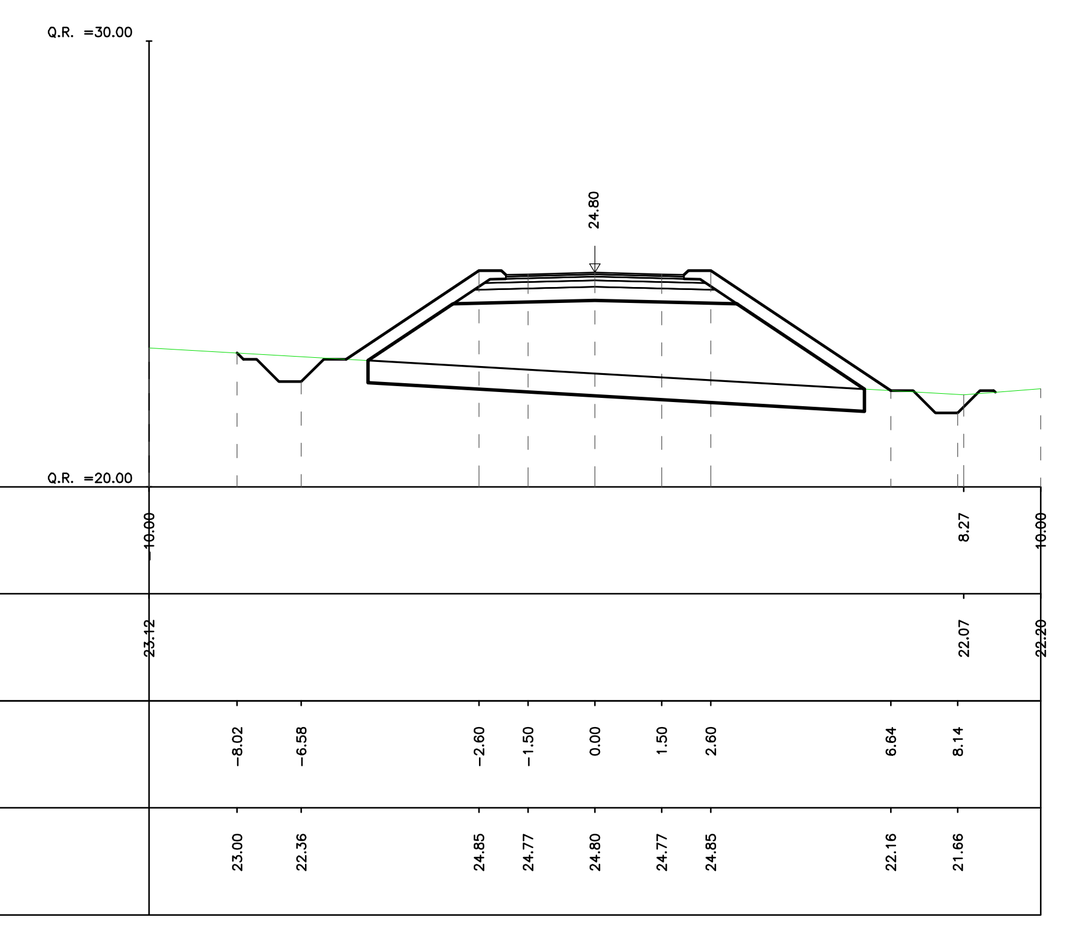

SCAVI E BONIFICHE	
SCOTICO terreno	2.348 mq
RILEVATO	
SOVRASTRUTTURA STRADALE	
STRATO DI SUPERCOMPATTATO	1.200 mq
STRATO DI FONDAZIONE	0.600 mq
STRATO DI BASE	0.320 mq
STRATO DI BINDER	0.200 mq
STRATO DI USURA	0.160 mq
SCARPATA	
RILEVATO	0.138 mq
SCAVO	0.982 mq

PROG 0+320.00
SEZ. 17

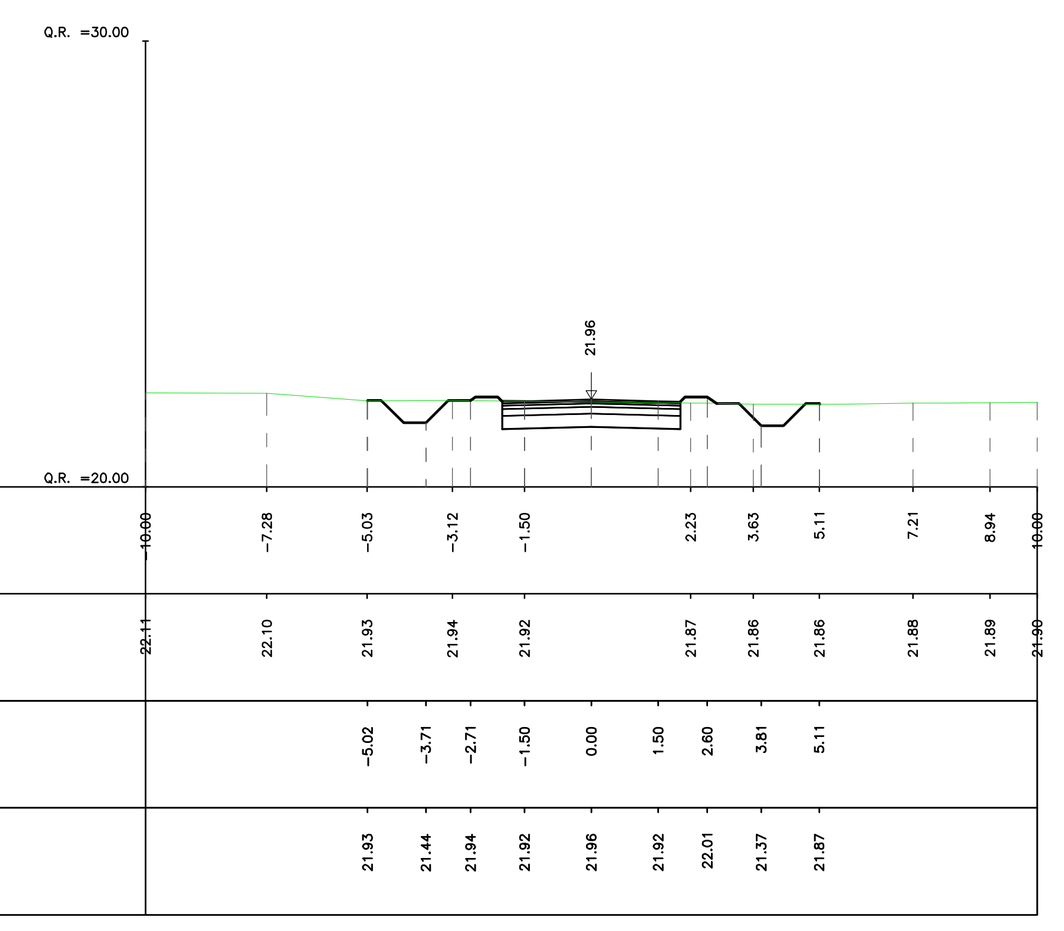

SCAVI E BONIFICHE	
SCOTICO terreno	2.141 mq
RILEVATO	
SOVRASTRUTTURA STRADALE	
STRATO DI SUPERCOMPATTATO	1.200 mq
STRATO DI FONDAZIONE	0.600 mq
STRATO DI BASE	0.320 mq
STRATO DI BINDER	0.200 mq
STRATO DI USURA	0.160 mq
SCARPATA	
RILEVATO	0.250 mq
SCAVO	0.823 mq

PROG 0+400.00
SEZ. 21

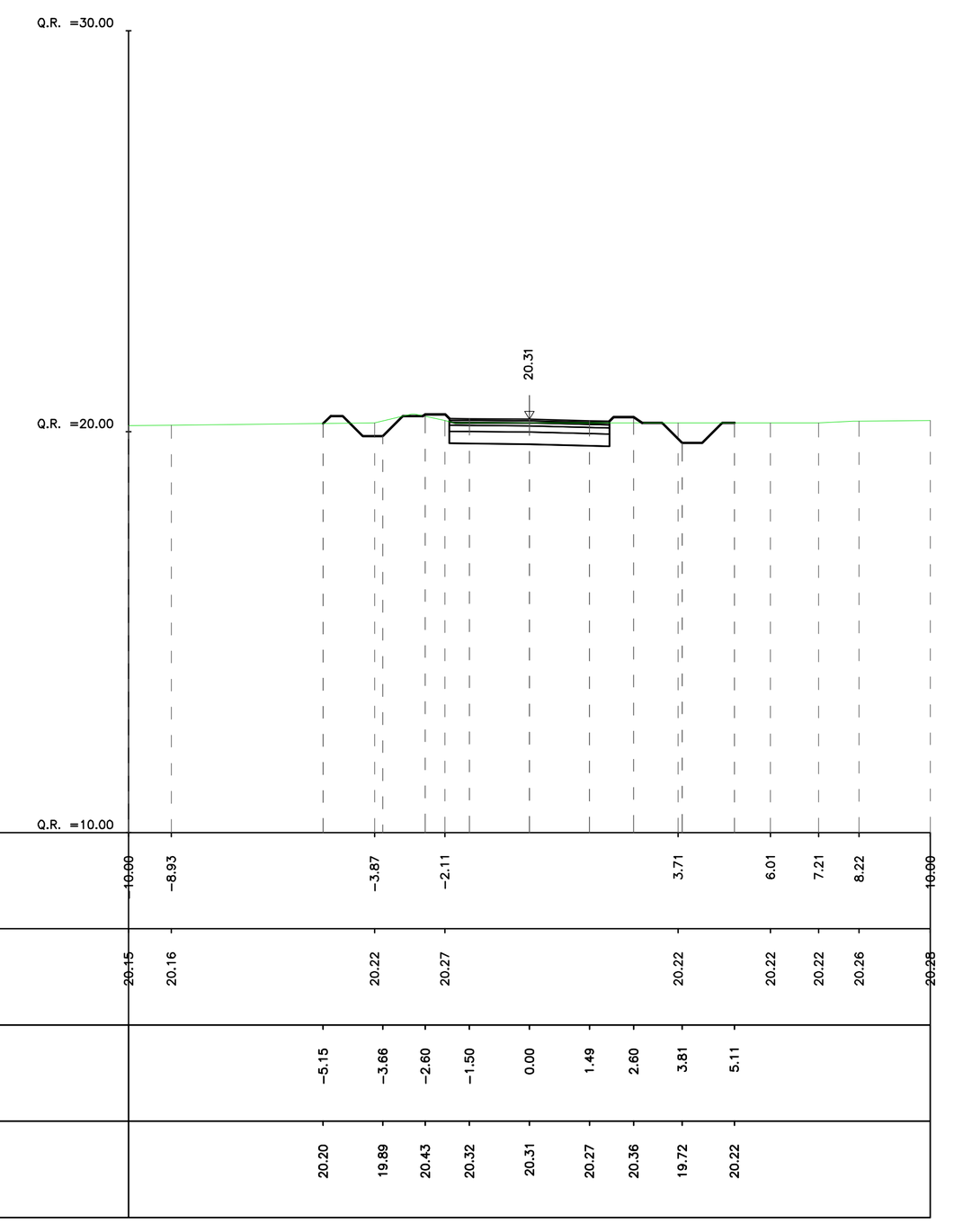

SCAVI E BONIFICHE	
SCOTICO terreno	4.576 mq
RILEVATO	
SOVRASTRUTTURA STRADALE	
STRATO DI SUPERCOMPATTATO	2.399 mq
STRATO DI FONDAZIONE	1.200 mq
STRATO DI BASE	0.640 mq
STRATO DI BINDER	0.400 mq
STRATO DI USURA	0.320 mq
SCARPATA	
RILEVATO	0.181 mq
SCAVO	1.052 mq

PROG 0+473.68
SEZ. 25

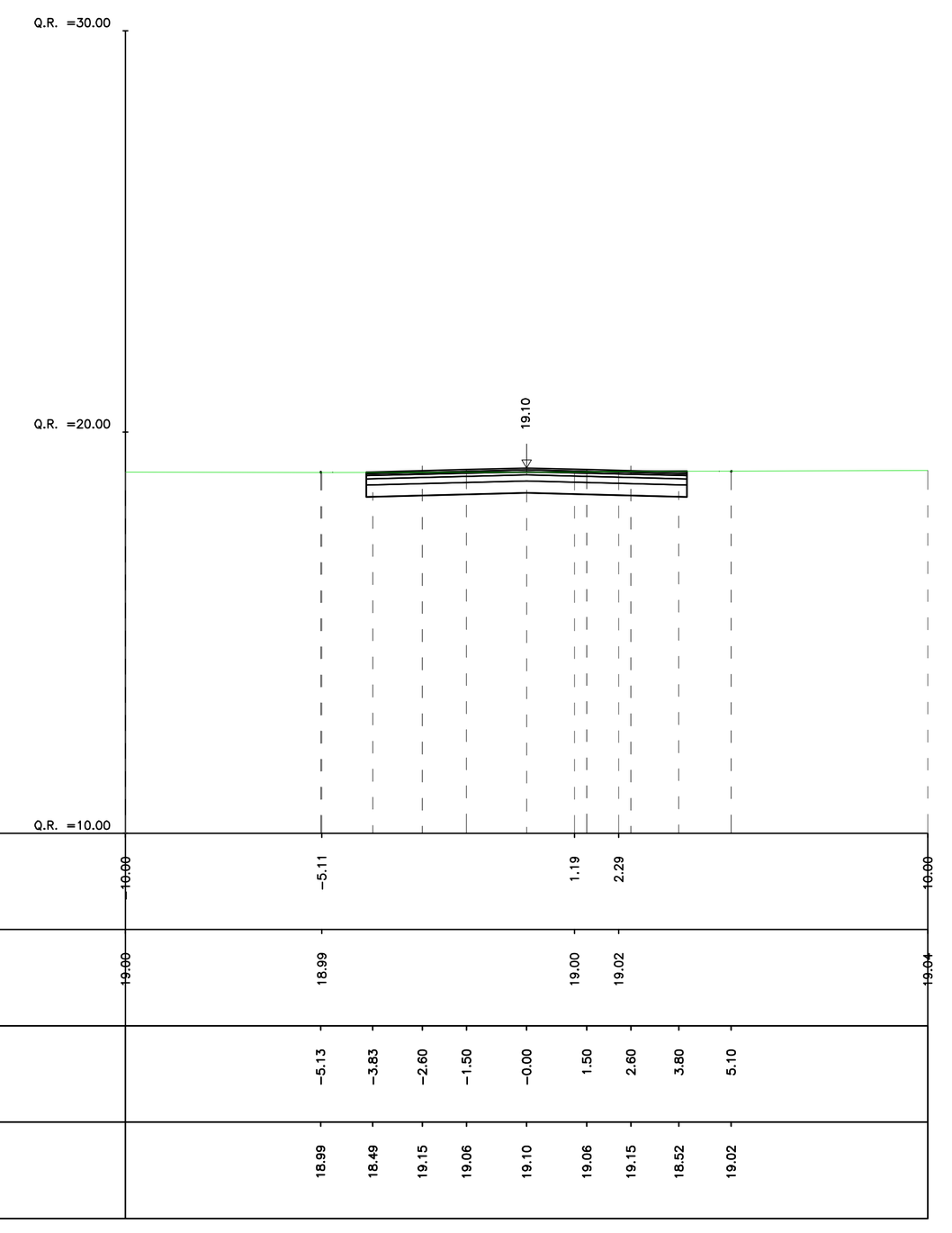

SCAVI E BONIFICHE	
SCOTICO terreno	
RILEVATO	
SOVRASTRUTTURA STRADALE	
STRATO DI SUPERCOMPATTATO	0.700 mq
STRATO DI FONDAZIONE	0.600 mq
STRATO DI BASE	0.332 mq
STRATO DI BINDER	0.200 mq
STRATO DI USURA	0.160 mq
SCARPATA	
RILEVATO	0.053 mq
SCAVO	1.061 mq

PROG 0+240.00
SEZ. 13

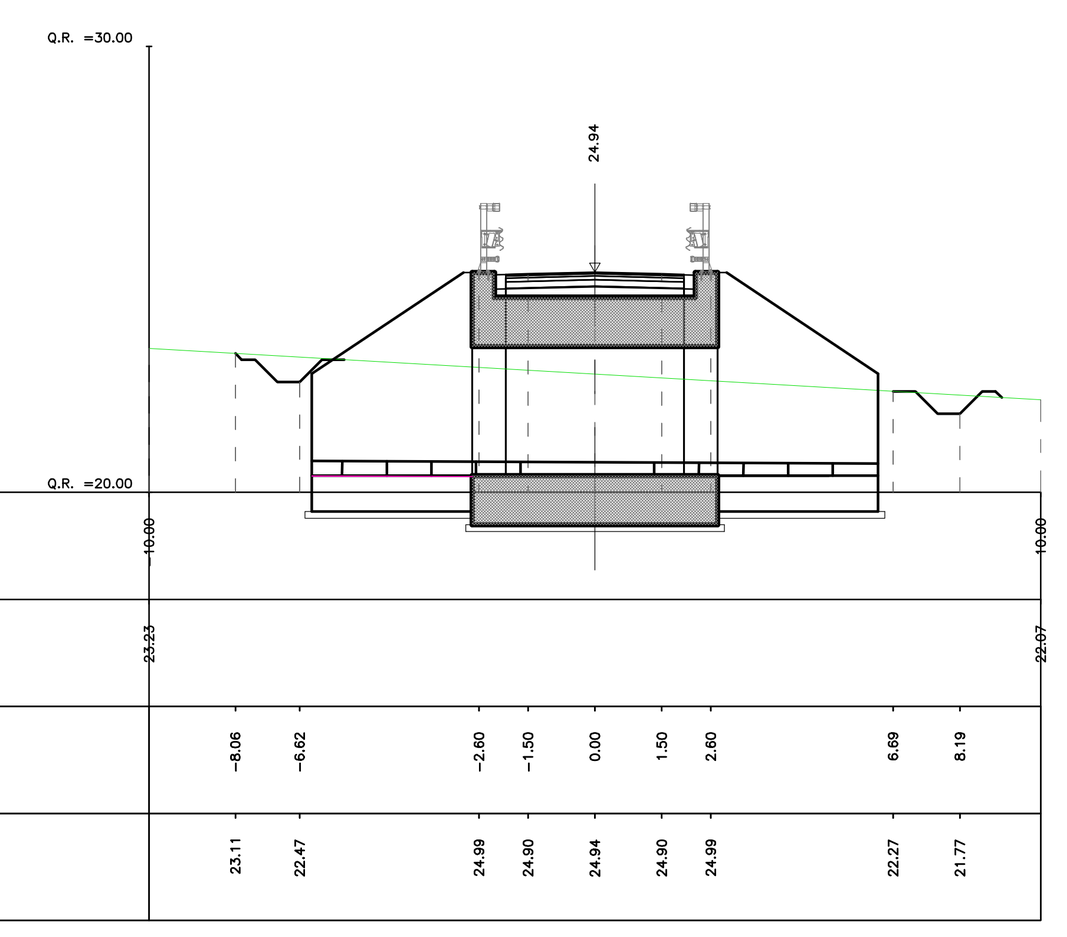

SCAVI E BONIFICHE	
SCOTICO terreno	2.456 mq
RILEVATO	0.241 mq
SOVRASTRUTTURA STRADALE	
STRATO DI SUPERCOMPATTATO	1.384 mq
STRATO DI FONDAZIONE	0.679 mq
STRATO DI BASE	0.349 mq
STRATO DI BINDER	0.200 mq
STRATO DI USURA	0.160 mq
SCARPATA	
RILEVATO	0.281 mq
SCAVO	1.055 mq

PROG 0+300.00
SEZ. 16

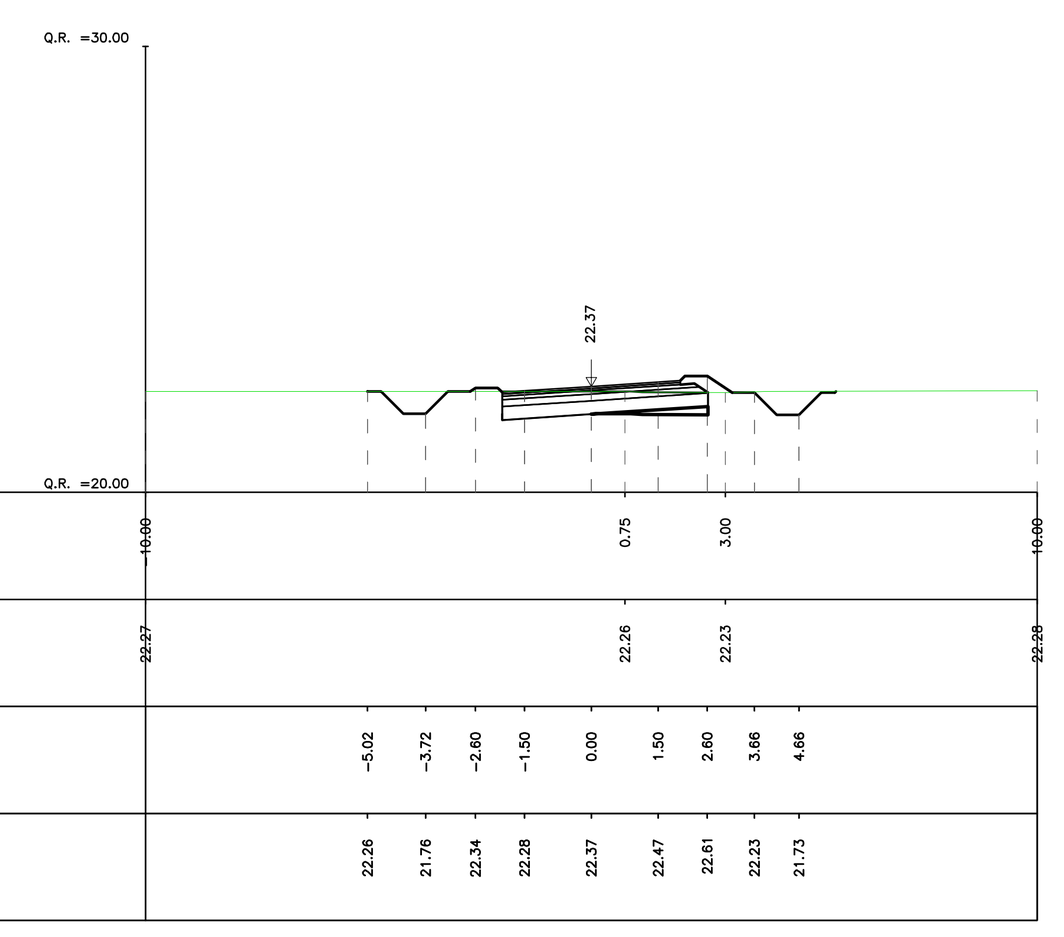

SCAVI E BONIFICHE	
SCOTICO terreno	2.078 mq
RILEVATO	0.241 mq
SOVRASTRUTTURA STRADALE	
STRATO DI SUPERCOMPATTATO	1.200 mq
STRATO DI FONDAZIONE	0.600 mq
STRATO DI BASE	0.320 mq
STRATO DI BINDER	0.200 mq
STRATO DI USURA	0.160 mq
SCARPATA	
RILEVATO	0.416 mq
SCAVO	1.041 mq

PROG 0+380.00
SEZ. 20

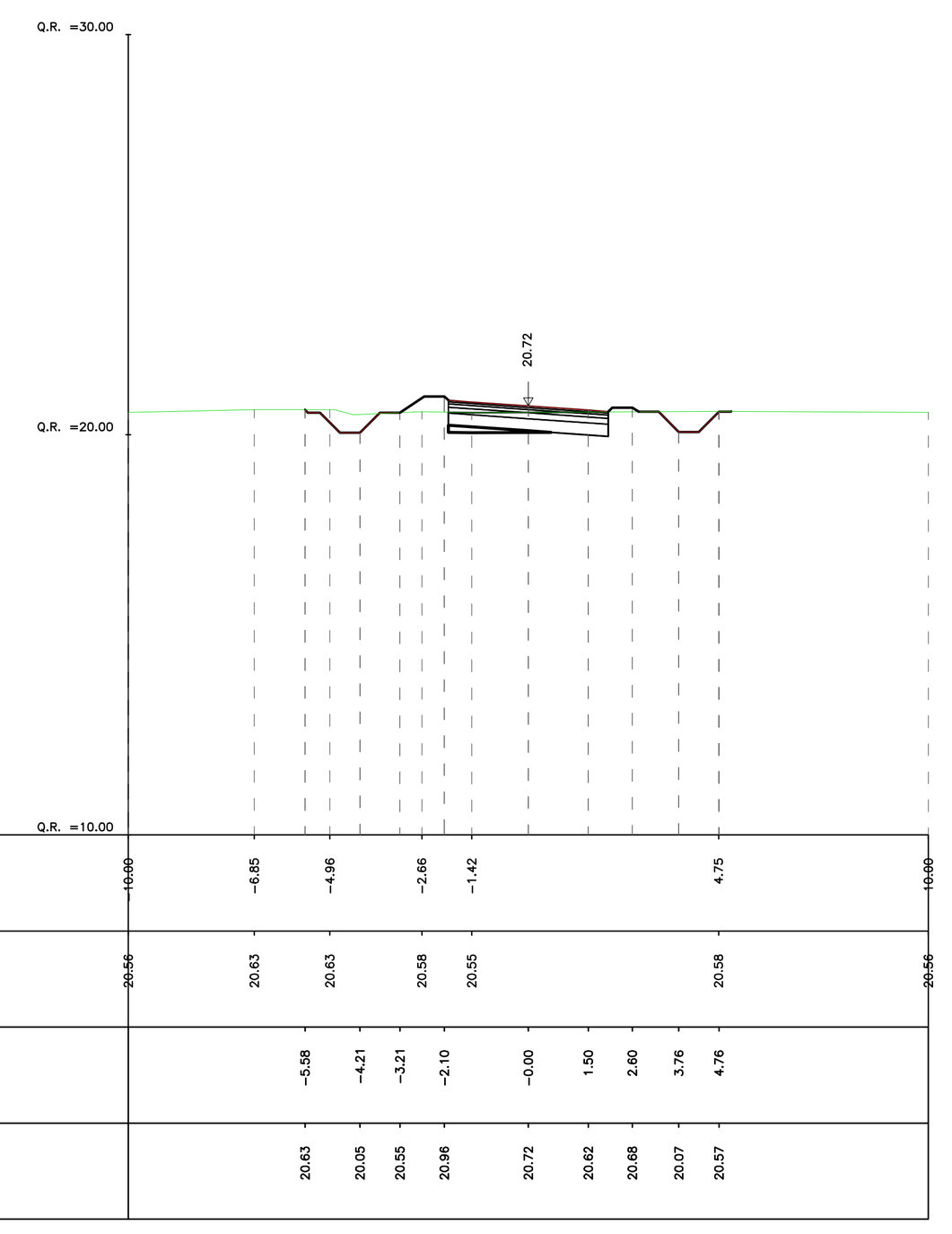

SCAVI E BONIFICHE	
SCOTICO terreno	2.240 mq
RILEVATO	
SOVRASTRUTTURA STRADALE	
STRATO DI SUPERCOMPATTATO	1.200 mq
STRATO DI FONDAZIONE	0.600 mq
STRATO DI BASE	0.320 mq
STRATO DI BINDER	0.200 mq
STRATO DI USURA	0.160 mq
SCARPATA	
RILEVATO	0.181 mq
SCAVO	1.052 mq

PROG 0+460.00
SEZ. 24

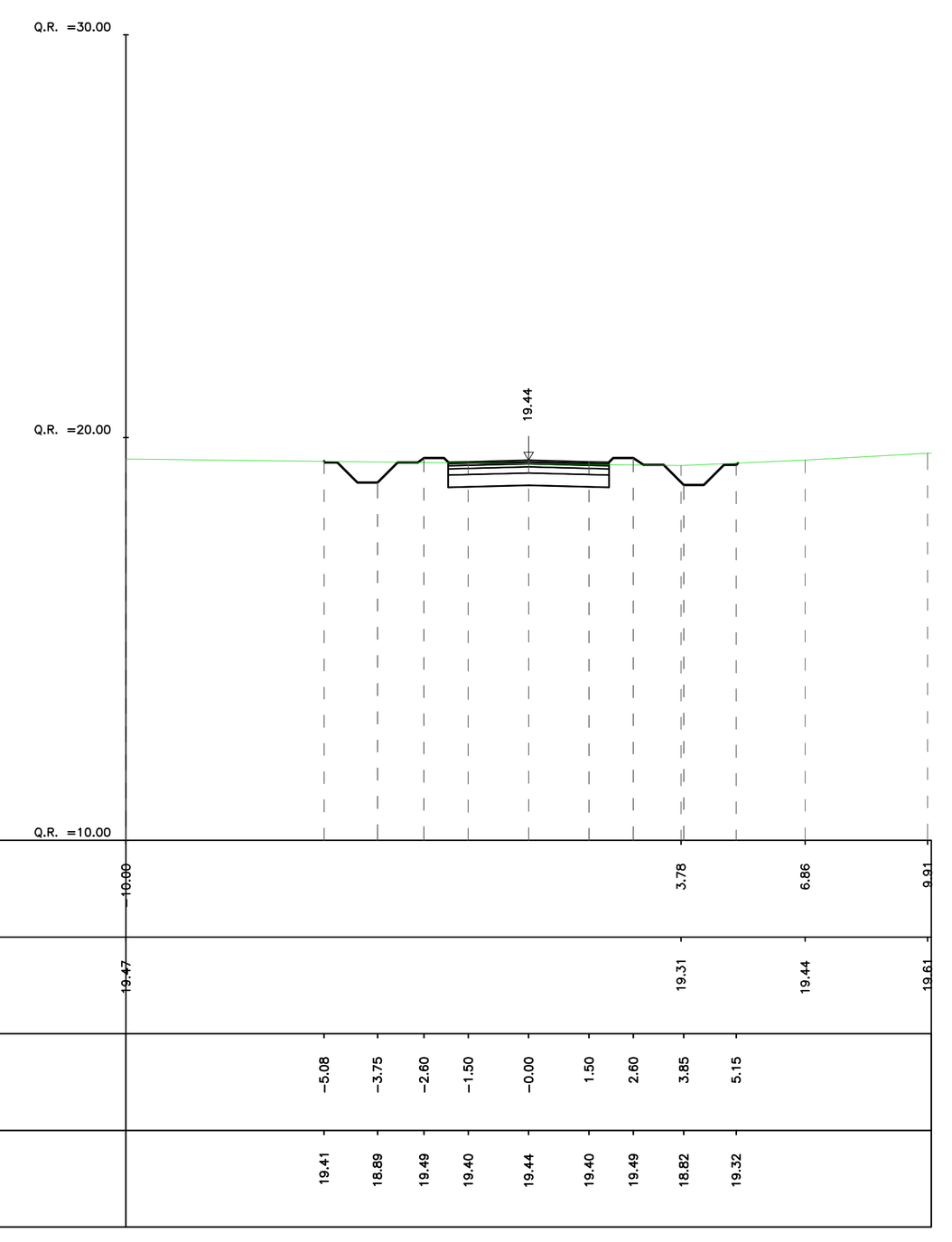

SCAVI E BONIFICHE	
SCOTICO terreno	5.306 mq
RILEVATO	17.279 mq
SOVRASTRUTTURA STRADALE	
STRATO DI SUPERCOMPATTATO	1.752 mq
STRATO DI FONDAZIONE	0.774 mq
STRATO DI BASE	0.385 mq
STRATO DI BINDER	0.200 mq
STRATO DI USURA	0.160 mq
SCARPATA	
RILEVATO	2.412 mq
SCAVO	0.927 mq

PROG 0+234.00
SEZ. 12 bis

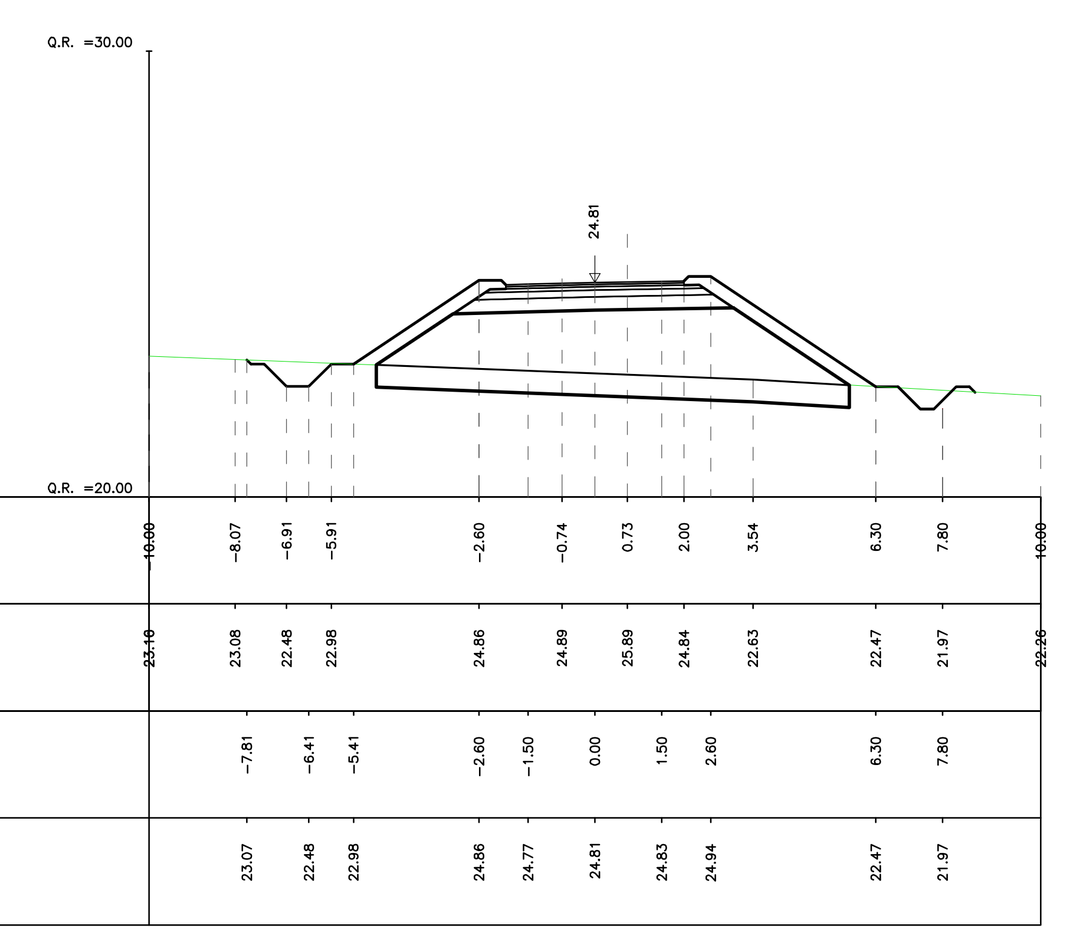

SCAVI E BONIFICHE	
SCOTICO terreno	3.166 mq
RILEVATO	3.332 mq
SOVRASTRUTTURA STRADALE	
STRATO DI SUPERCOMPATTATO	1.722 mq
STRATO DI FONDAZIONE	0.775 mq
STRATO DI BASE	0.385 mq
STRATO DI BINDER	0.200 mq
STRATO DI USURA	0.160 mq
SCARPATA	
RILEVATO	0.865 mq
SCAVO	1.010 mq

PROG 0+280.00
SEZ. 15

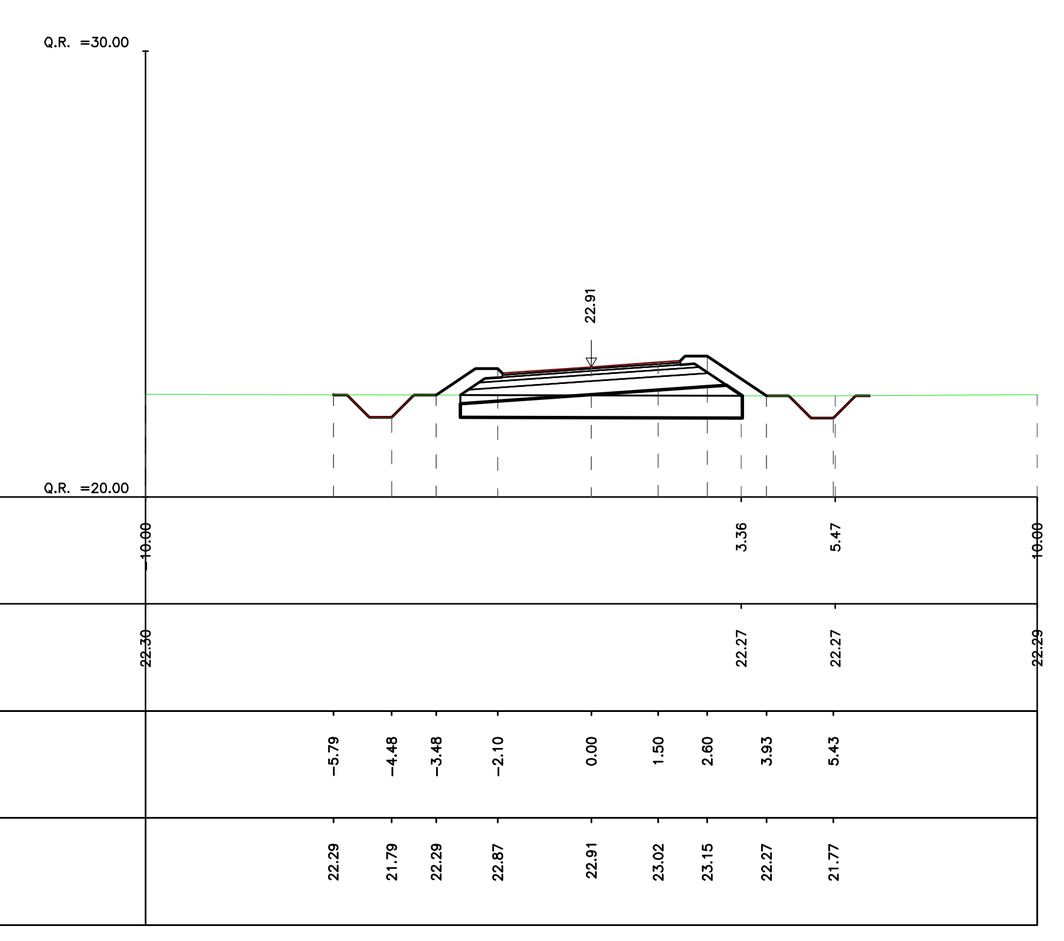

SCAVI E BONIFICHE	
SCOTICO terreno	2.232 mq
RILEVATO	
SOVRASTRUTTURA STRADALE	
STRATO DI SUPERCOMPATTATO	1.200 mq
STRATO DI FONDAZIONE	0.600 mq
STRATO DI BASE	0.320 mq
STRATO DI BINDER	0.200 mq
STRATO DI USURA	0.160 mq
SCARPATA	
RILEVATO	0.268 mq
SCAVO	1.004 mq

PROG 0+360.00
SEZ. 19

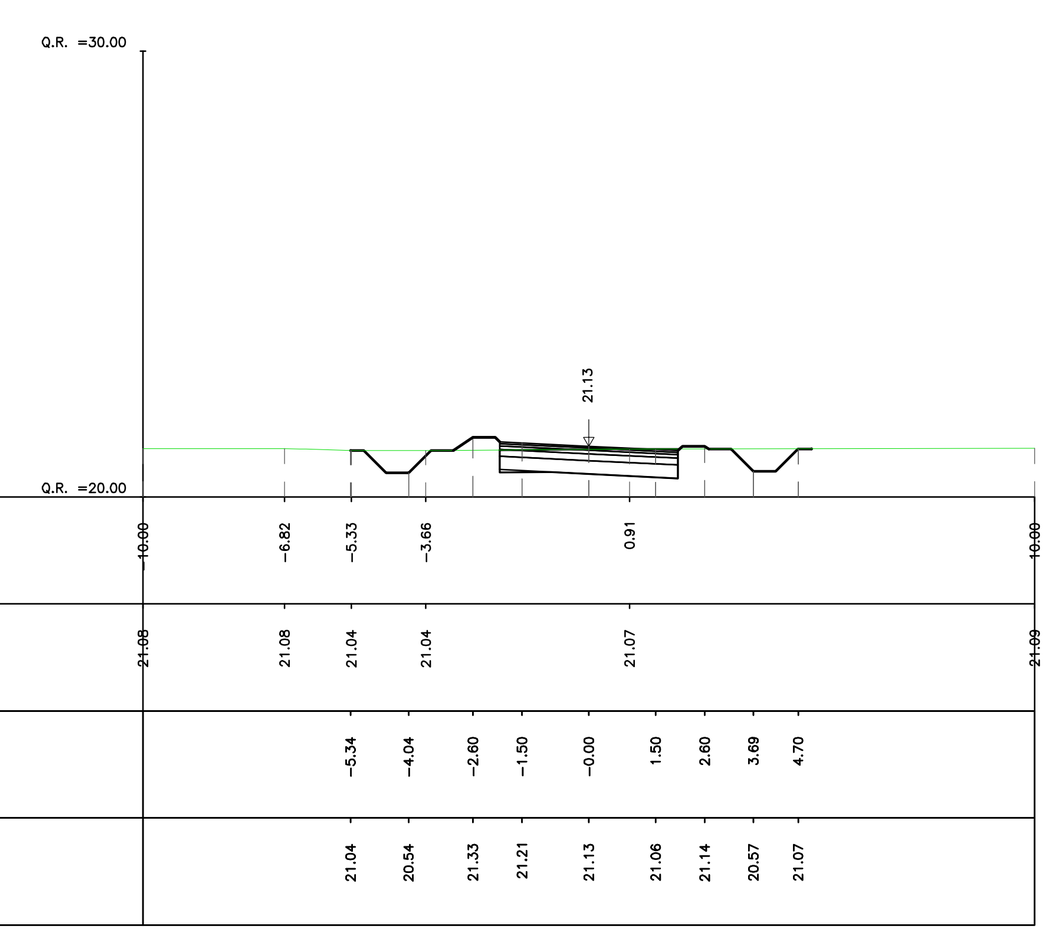

SCAVI E BONIFICHE	
SCOTICO terreno	2.008 mq
RILEVATO	0.126 mq
SOVRASTRUTTURA STRADALE	
STRATO DI SUPERCOMPATTATO	1.200 mq
STRATO DI FONDAZIONE	0.600 mq
STRATO DI BASE	0.320 mq
STRATO DI BINDER	0.200 mq
STRATO DI USURA	0.160 mq
SCARPATA	
RILEVATO	0.338 mq
SCAVO	1.208 mq

PROG 0+440.00
SEZ. 23

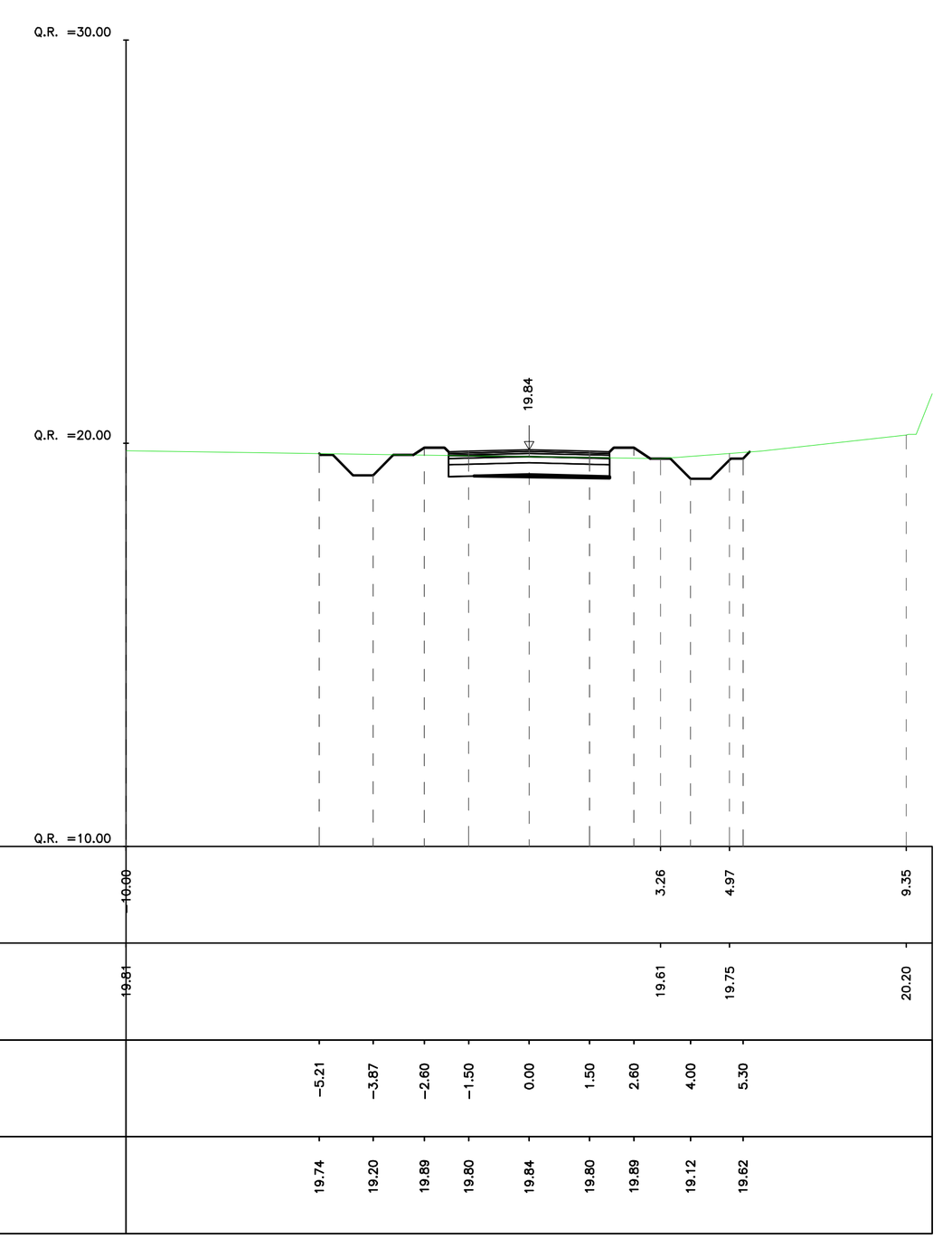

NOTE GENERALI

COMMITTENTE:

RFI RETE FERROVIARIA ITALIANA
GRUPPO FERROVIE DELLO STATO ITALIANE
DIREZIONE INVESTIMENTI
DIREZIONE PROGRAMMI INVESTIMENTI
DIRETTRICE SUD - PROGETTO ADRIATICA

PROGETTAZIONE:

ITALFERR
GRUPPO FERROVIE DELLO STATO ITALIANE

DIREZIONE TECNICA
S.O. COORDINAMENTO TERRITORIALE SUD

PROGETTO ESECUTIVO

RIASSETTO NODO DI BARI

TRATTA A SUD DI BARI: VARIANTE DI TRACCIATO TRA BARI C.LE E BARI TORRE A MARE
Ottemperanza alle prescrizioni Delibera CIPE 28/01/2015
Canale idraulico di collegamento tra la lama San Marco e la lama Valenzano e strade di ricucitura urbana dei fondi interclusi

VIABILITA' DI RICUCITURA n° 1
Sezioni trasversali - Tav 2 di 2

SCALA: 1:200

COMMESSA	LOTTO	FASE	ENTE	TIPO DOC.	OPERA/DISCIPLINA	PROGR.	REV.
IA1U	03	E	78	W9	NV03A0	302	A

Rev.	Descrizione	Redatto	Data	Verificato	Data	Approvato	Data	Autorizzato Data
A	EMISSIONE ESECUTIVA	INTEGRA	GIUGNO 2021	A. ESPOSITO	GIUGNO 2021	G. DIMAGGIO	GIUGNO 2021	D. TIBERTI GIUGNO 2021

ITALFERR S.p.A. Gruppo Ferrovie dello Stato Direzione Tecnica UO Infrastrutture Sud Dott. Ing. Davide Tiberti Ordine degli Ingegneri Prov. di Napoli n. 10876

File:IA1U03E78W9NV03A0302A.dwg | n. Elab.: