NOTE GENERALI

SCAVI E BONIFICHE	
SCOTICO terreno	2.805 mq
RILEVATO	
SOVRASTRUTTURA STRADALE	
STRATO DI SUPERCOMPATTATO	1.680 mq
STRATO DI FONDAZIONE	0.840 mq
STRATO DI BASE	0.448 mq
STRATO DI BINDER	0.280 mq
STRATO DI USURA	0.224 mq
SCARPATA	
RILEVATO	0.781 mq
SCAVO	1.219 mq

PROG 0+060.00
SEZ. 4

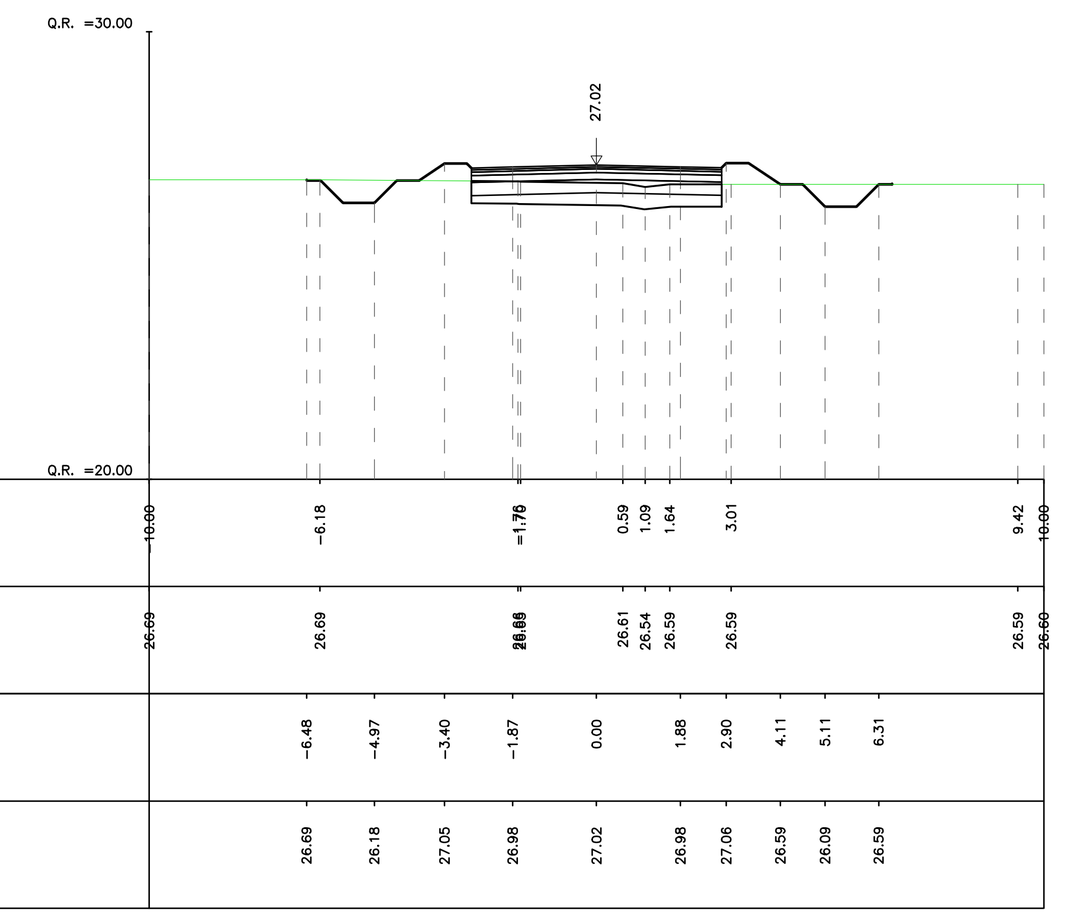

SCAVI E BONIFICHE	
SCOTICO terreno	3.730 mq
RILEVATO	
SOVRASTRUTTURA STRADALE	
STRATO DI SUPERCOMPATTATO	1.334 mq
STRATO DI FONDAZIONE	1.020 mq
STRATO DI BASE	0.515 mq
STRATO DI BINDER	0.280 mq
STRATO DI USURA	0.224 mq
SCARPATA	
RILEVATO	0.698 mq
SCAVO	1.314 mq

PROG 0+140.00
SEZ. 8

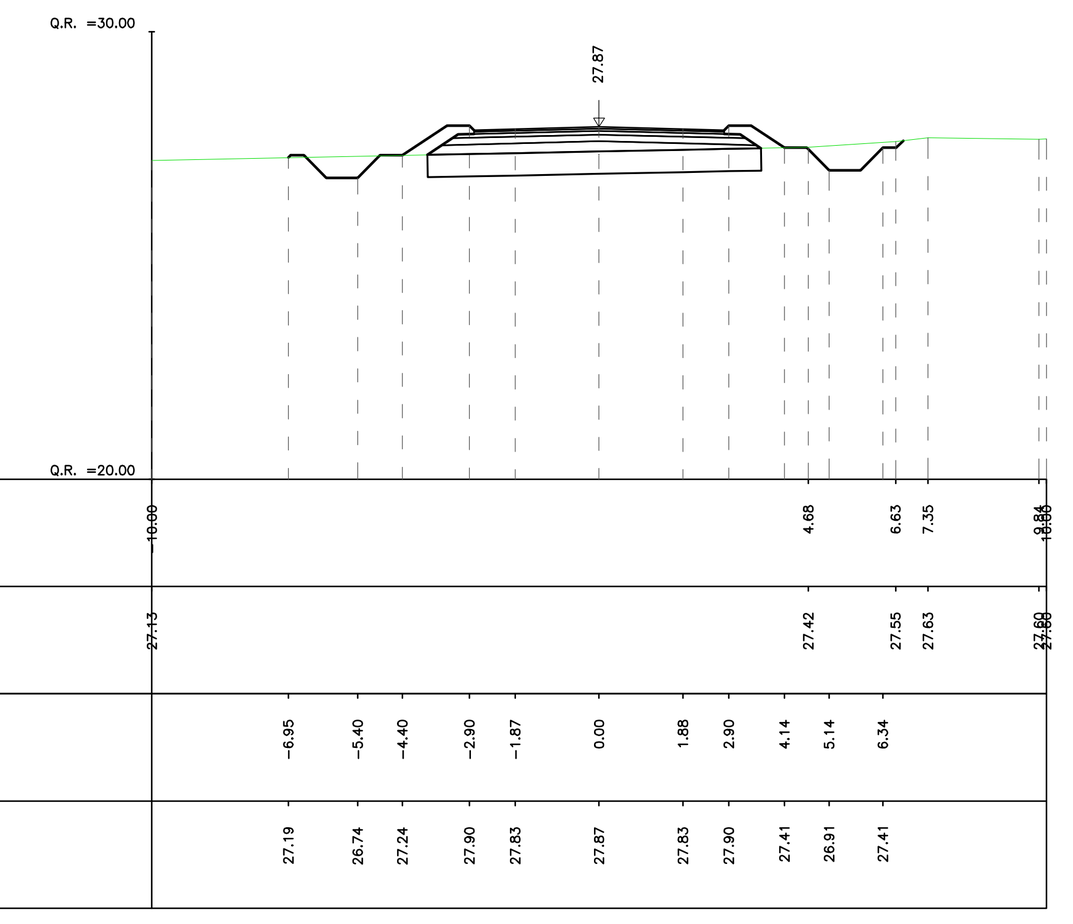

SCAVI E BONIFICHE	
SCOTICO terreno	3.796 mq
RILEVATO	
SOVRASTRUTTURA STRADALE	
STRATO DI SUPERCOMPATTATO	2.225 mq
STRATO DI FONDAZIONE	1.018 mq
STRATO DI BASE	0.515 mq
STRATO DI BINDER	0.280 mq
STRATO DI USURA	0.224 mq
SCARPATA	
RILEVATO	0.749 mq
SCAVO	1.200 mq

PROG 0+220.00
SEZ. 12

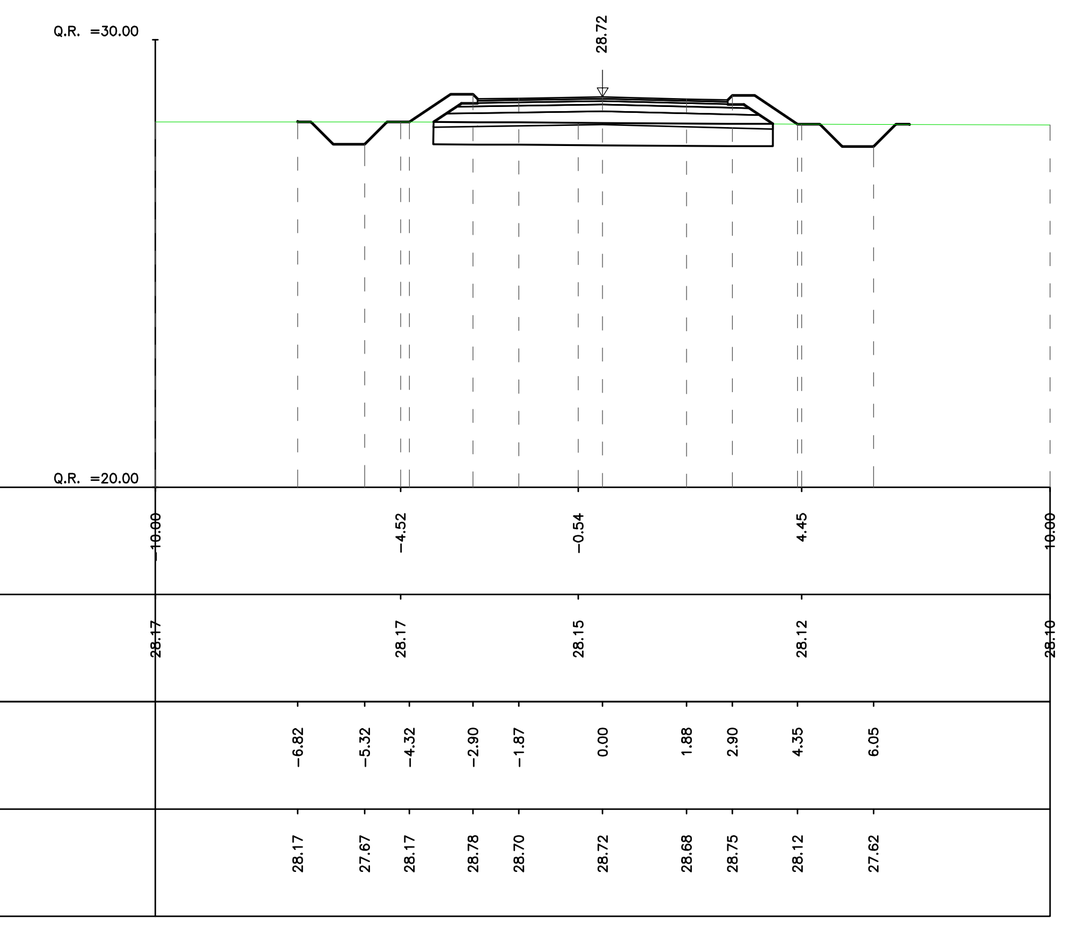

SCAVI E BONIFICHE	
SCOTICO terreno	3.861 mq
RILEVATO	
SOVRASTRUTTURA STRADALE	
STRATO DI SUPERCOMPATTATO	2.239 mq
STRATO DI FONDAZIONE	1.020 mq
STRATO DI BASE	0.515 mq
STRATO DI BINDER	0.280 mq
STRATO DI USURA	0.224 mq
SCARPATA	
RILEVATO	0.793 mq
SCAVO	1.200 mq

PROG 0+300.00
SEZ. 16

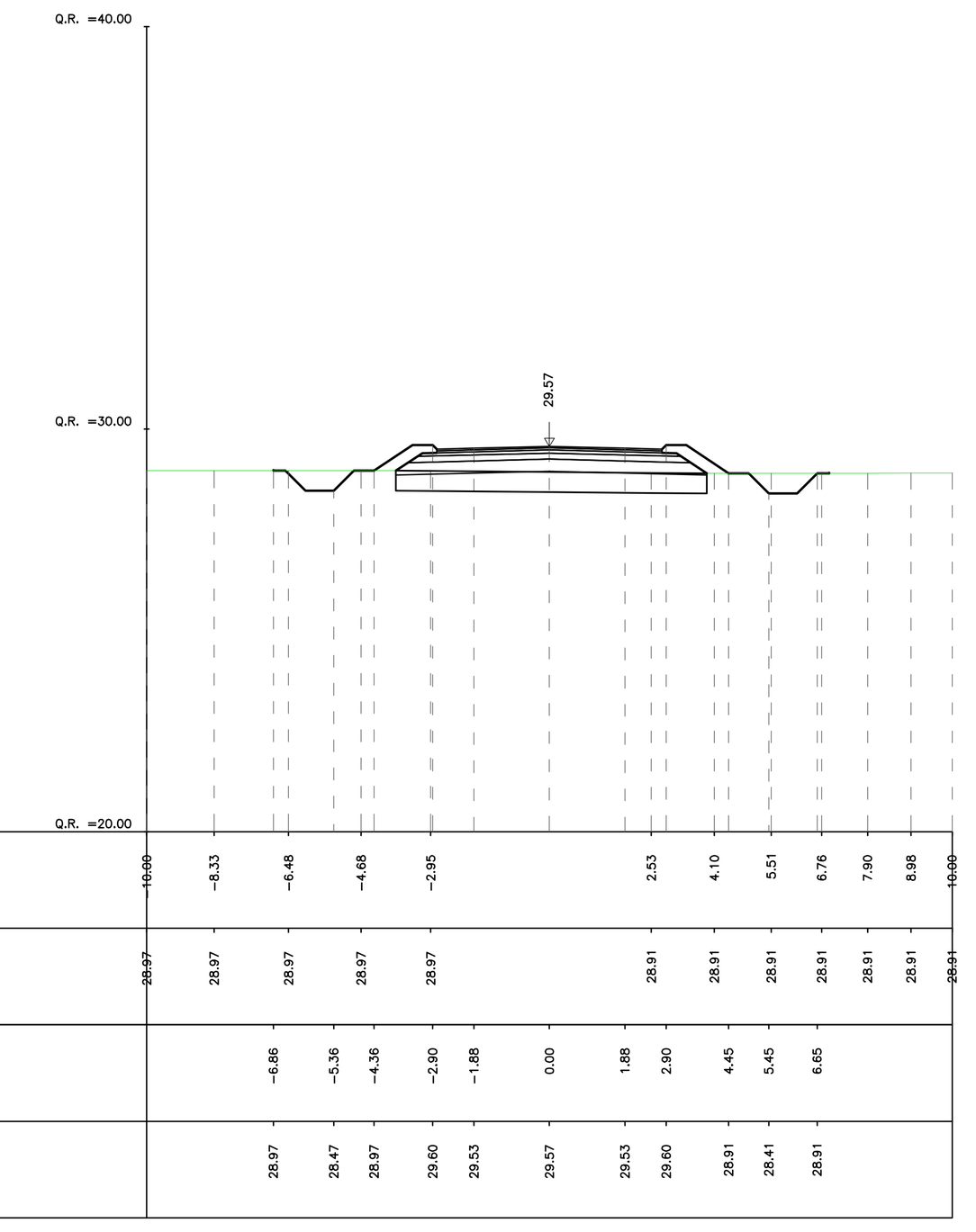

SCAVI E BONIFICHE	
SCOTICO terreno	2.800 mq
RILEVATO	
SOVRASTRUTTURA STRADALE	
STRATO DI SUPERCOMPATTATO	1.680 mq
STRATO DI FONDAZIONE	0.840 mq
STRATO DI BASE	0.448 mq
STRATO DI BINDER	0.280 mq
STRATO DI USURA	0.224 mq
SCARPATA	
RILEVATO	0.677 mq
SCAVO	1.252 mq

PROG 0+040.00
SEZ. 3

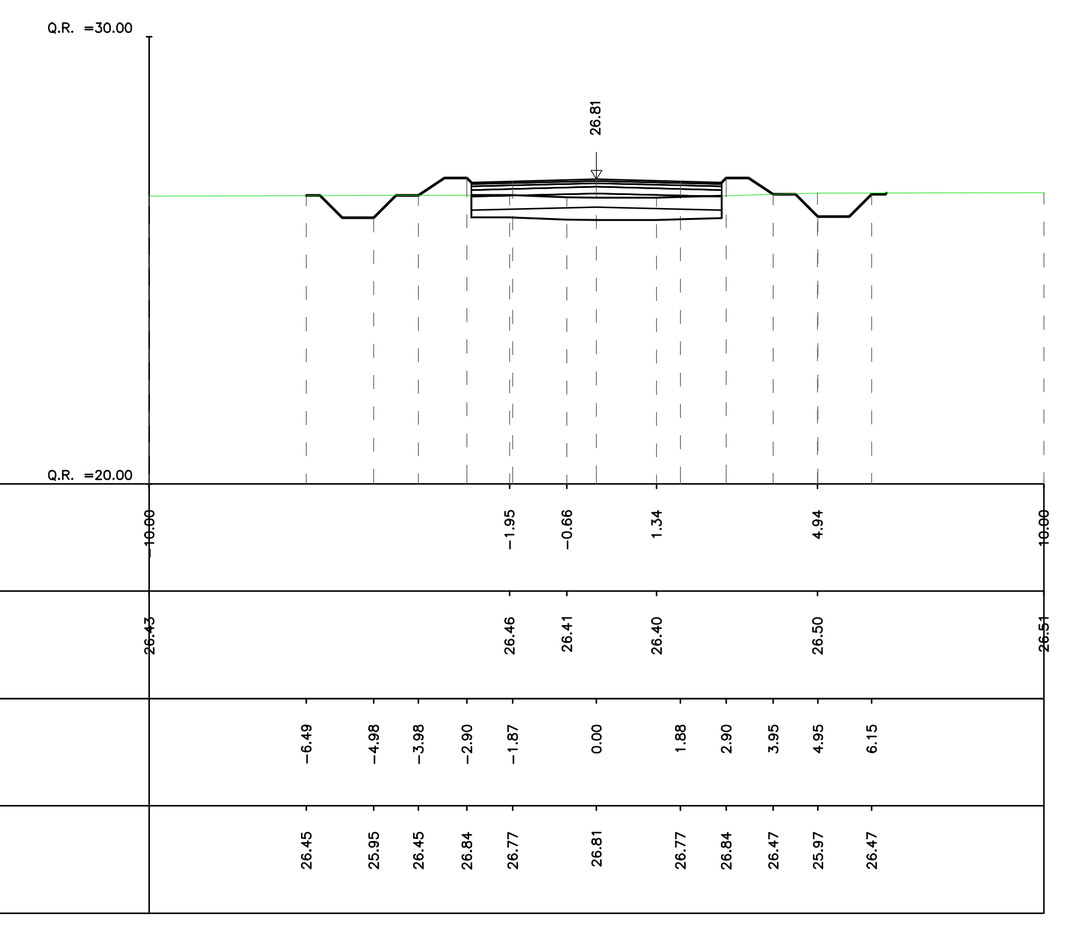

SCAVI E BONIFICHE	
SCOTICO terreno	3.923 mq
RILEVATO	
SOVRASTRUTTURA STRADALE	
STRATO DI SUPERCOMPATTATO	2.065 mq
STRATO DI FONDAZIONE	1.044 mq
STRATO DI BASE	0.533 mq
STRATO DI BINDER	0.280 mq
STRATO DI USURA	0.224 mq
SCARPATA	
RILEVATO	0.516 mq
SCAVO	0.574 mq

PROG 0+120.00
SEZ. 7

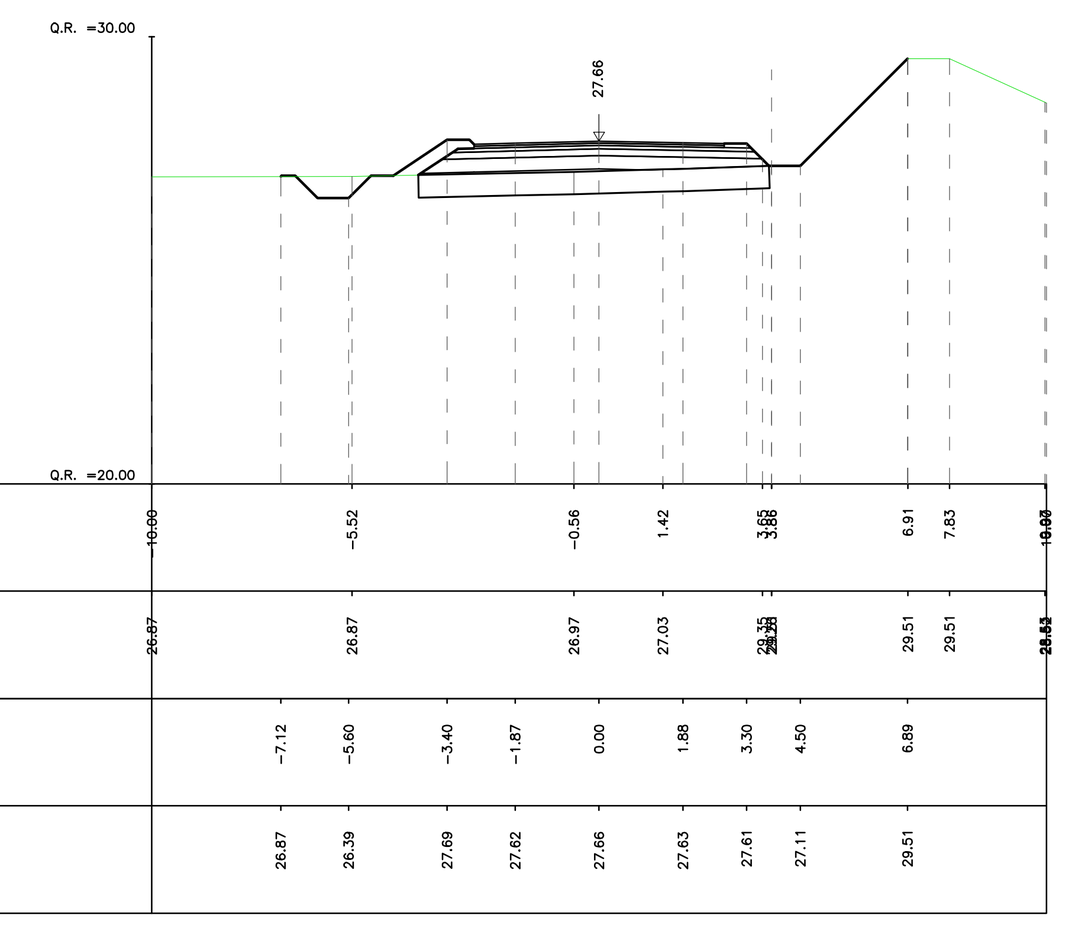

SCAVI E BONIFICHE	
SCOTICO terreno	3.799 mq
RILEVATO	
SOVRASTRUTTURA STRADALE	
STRATO DI SUPERCOMPATTATO	1.928 mq
STRATO DI FONDAZIONE	0.995 mq
STRATO DI BASE	0.513 mq
STRATO DI BINDER	0.280 mq
STRATO DI USURA	0.224 mq
SCARPATA	
RILEVATO	0.751 mq
SCAVO	1.157 mq

PROG 0+200.00
SEZ. 11

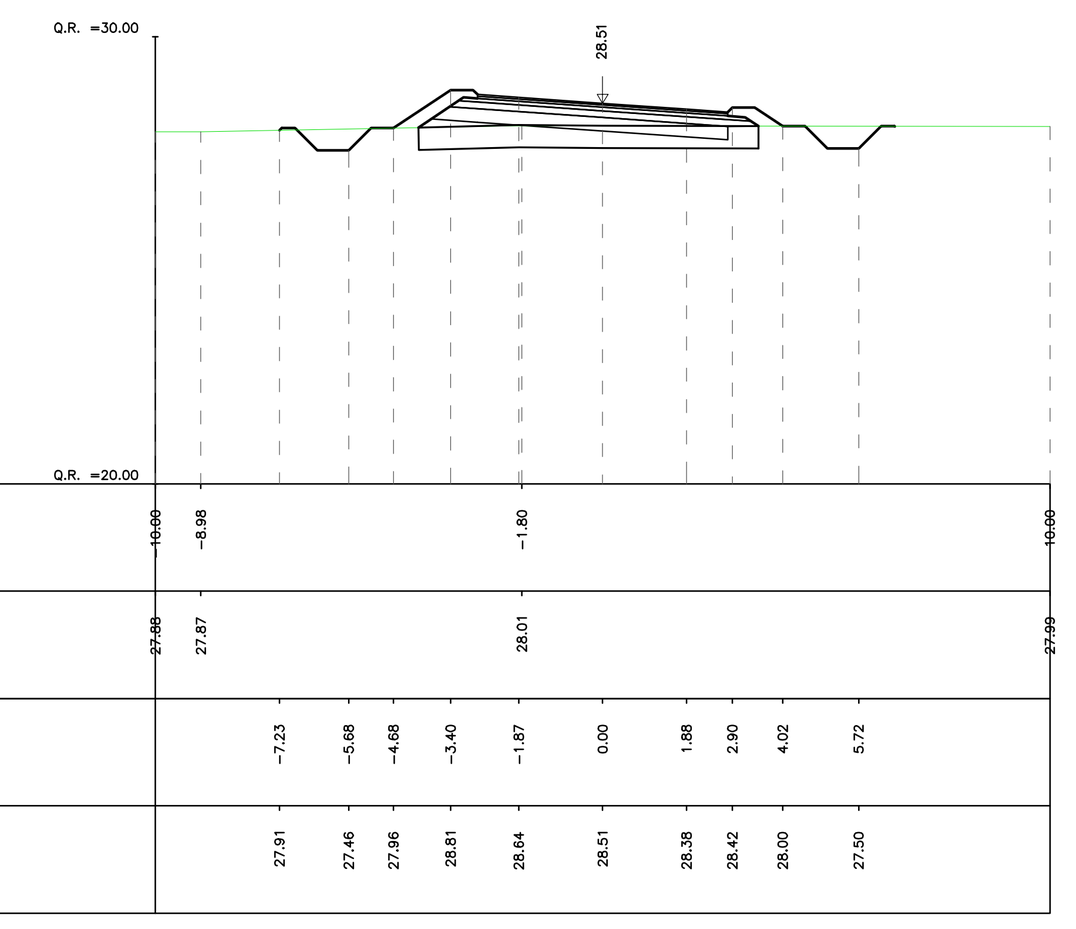

SCAVI E BONIFICHE	
SCOTICO terreno	3.772 mq
RILEVATO	
SOVRASTRUTTURA STRADALE	
STRATO DI SUPERCOMPATTATO	2.042 mq
STRATO DI FONDAZIONE	1.011 mq
STRATO DI BASE	0.513 mq
STRATO DI BINDER	0.280 mq
STRATO DI USURA	0.224 mq
SCARPATA	
RILEVATO	0.726 mq
SCAVO	1.179 mq

PROG 0+280.00
SEZ. 15

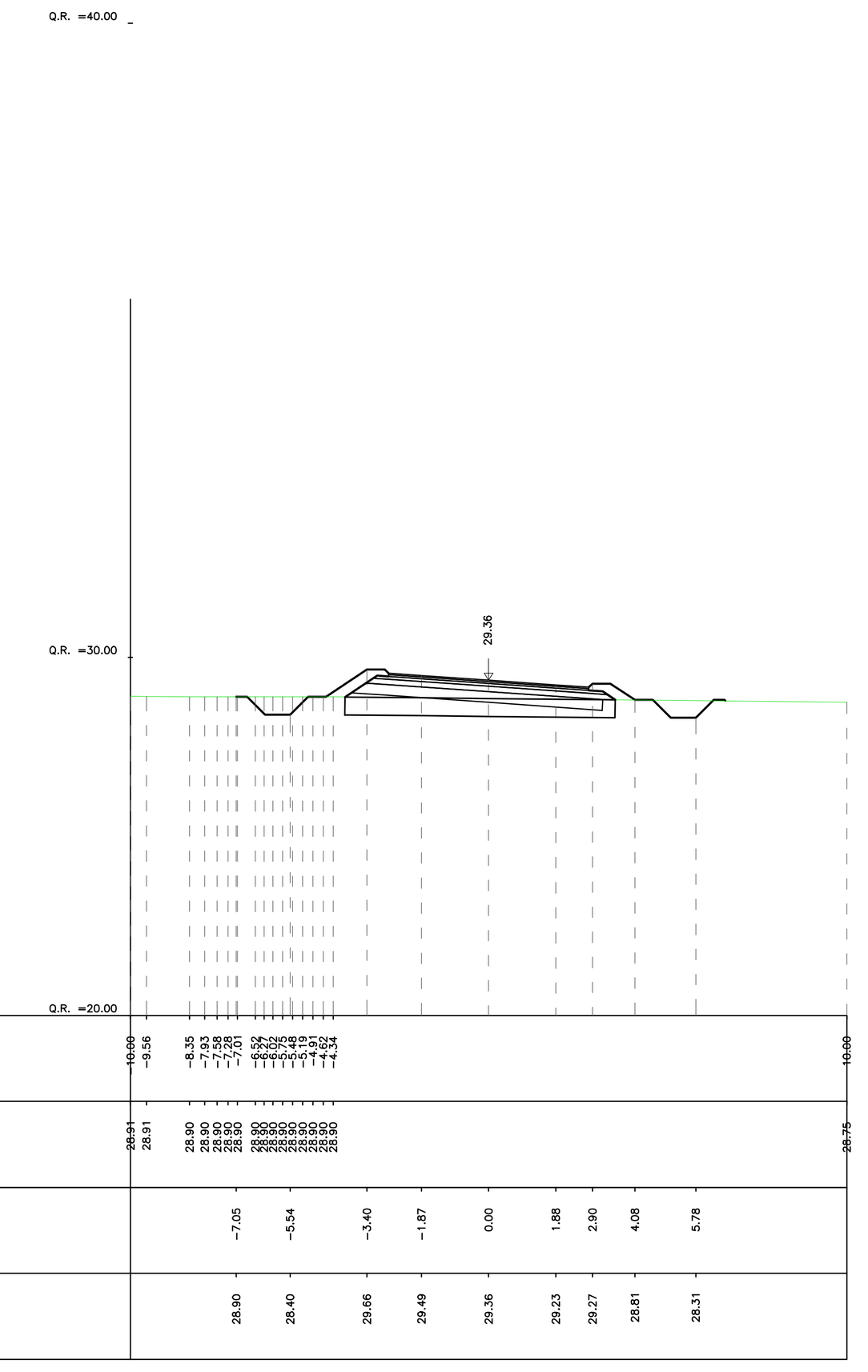

SCAVI E BONIFICHE	
SCOTICO terreno	2.800 mq
RILEVATO	
SOVRASTRUTTURA STRADALE	
STRATO DI SUPERCOMPATTATO	1.680 mq
STRATO DI FONDAZIONE	0.840 mq
STRATO DI BASE	0.448 mq
STRATO DI BINDER	0.280 mq
STRATO DI USURA	0.224 mq
SCARPATA	
RILEVATO	0.655 mq
SCAVO	1.186 mq

PROG 0+020.00
SEZ. 2

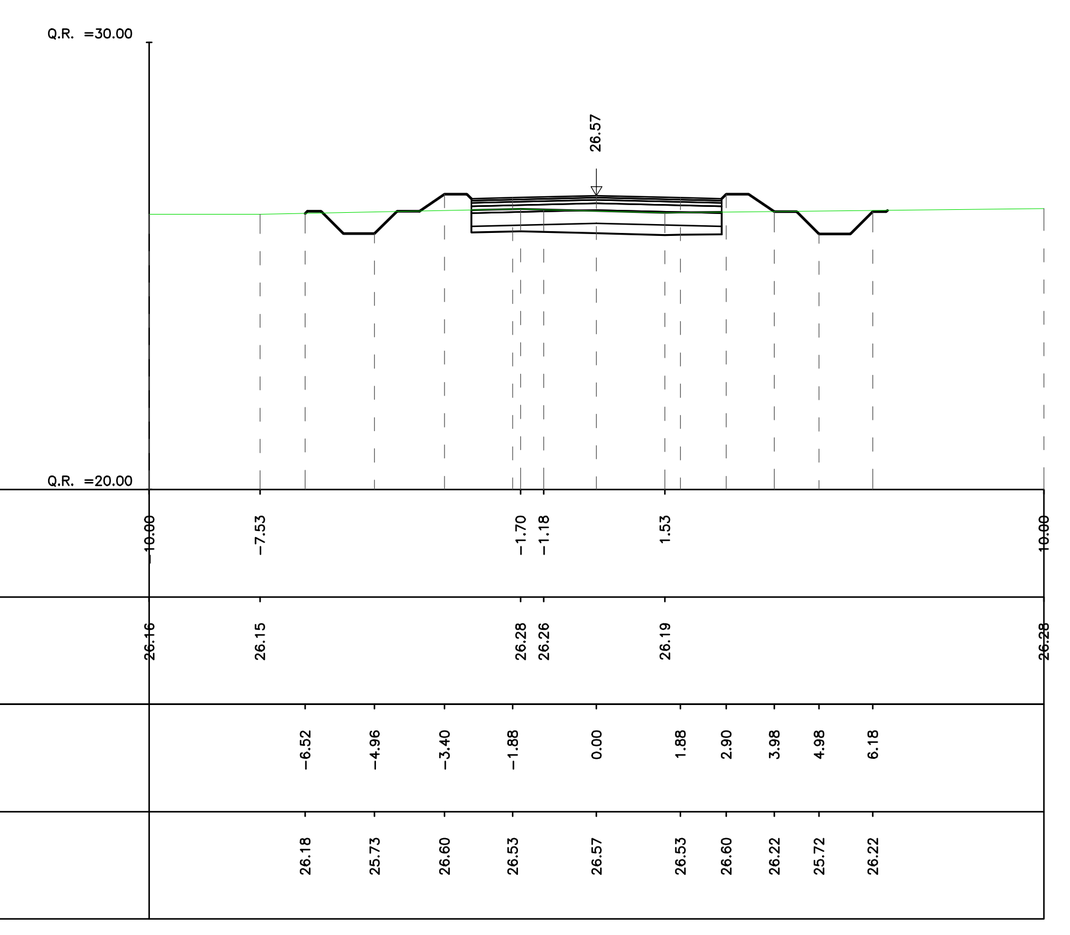

SCAVI E BONIFICHE	
SCOTICO terreno	3.930 mq
RILEVATO	
SOVRASTRUTTURA STRADALE	
STRATO DI SUPERCOMPATTATO	1.873 mq
STRATO DI FONDAZIONE	1.015 mq
STRATO DI BASE	0.513 mq
STRATO DI BINDER	0.280 mq
STRATO DI USURA	0.224 mq
SCARPATA	
RILEVATO	0.840 mq
SCAVO	1.171 mq

PROG 0+100.00
SEZ. 6

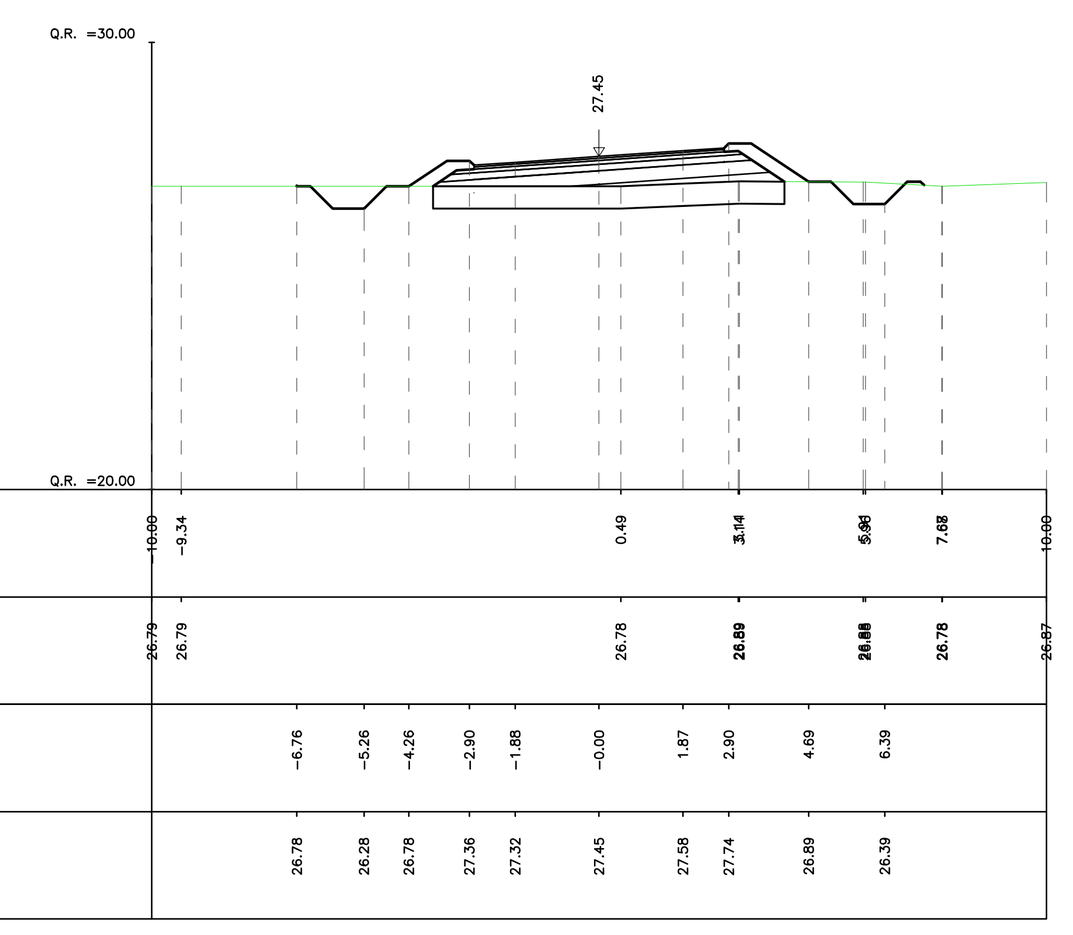

SCAVI E BONIFICHE	
SCOTICO terreno	3.936 mq
RILEVATO	
SOVRASTRUTTURA STRADALE	
STRATO DI SUPERCOMPATTATO	2.155 mq
STRATO DI FONDAZIONE	1.020 mq
STRATO DI BASE	0.515 mq
STRATO DI BINDER	0.280 mq
STRATO DI USURA	0.224 mq
SCARPATA	
RILEVATO	0.813 mq
SCAVO	1.640 mq

PROG 0+180.00
SEZ. 10

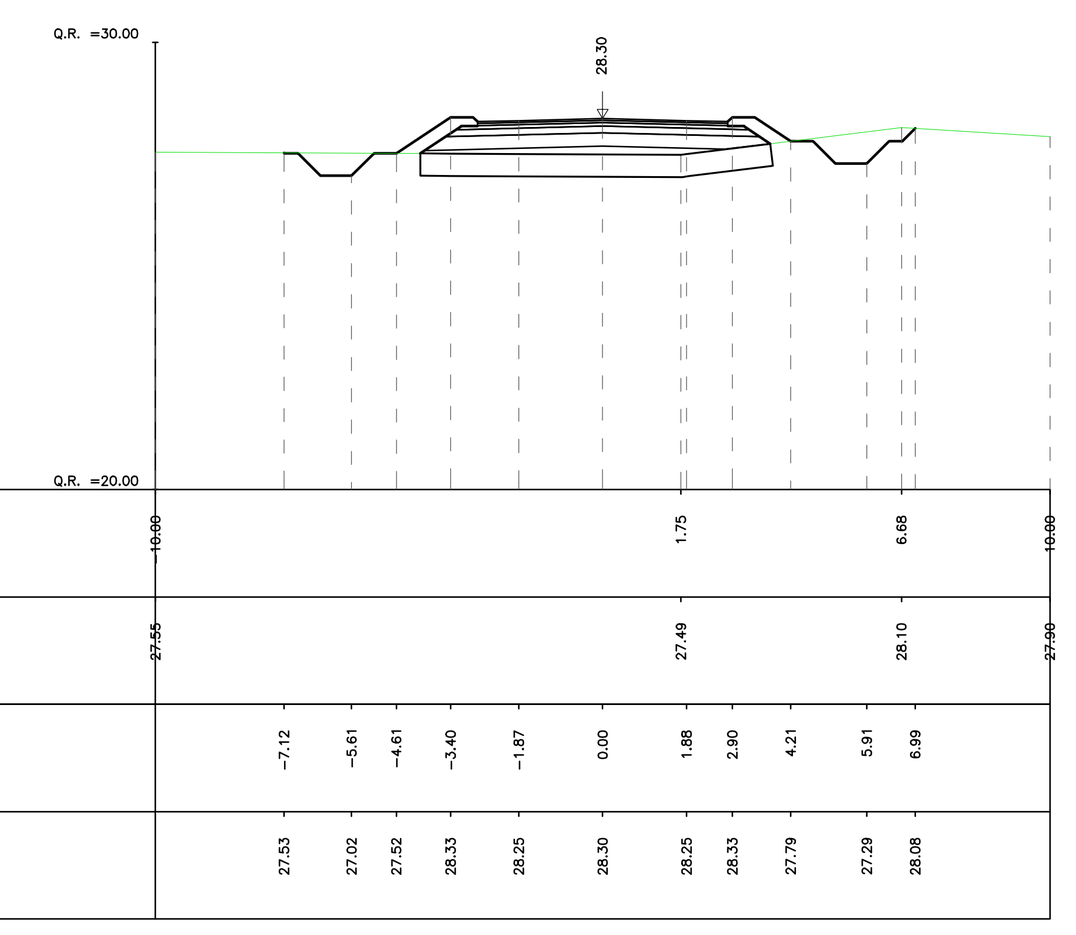

SCAVI E BONIFICHE	
SCOTICO terreno	4.043 mq
RILEVATO	
SOVRASTRUTTURA STRADALE	
STRATO DI SUPERCOMPATTATO	2.250 mq
STRATO DI FONDAZIONE	1.013 mq
STRATO DI BASE	0.513 mq
STRATO DI BINDER	0.280 mq
STRATO DI USURA	0.224 mq
SCARPATA	
RILEVATO	0.919 mq
SCAVO	1.238 mq

PROG 0+260.00
SEZ. 14

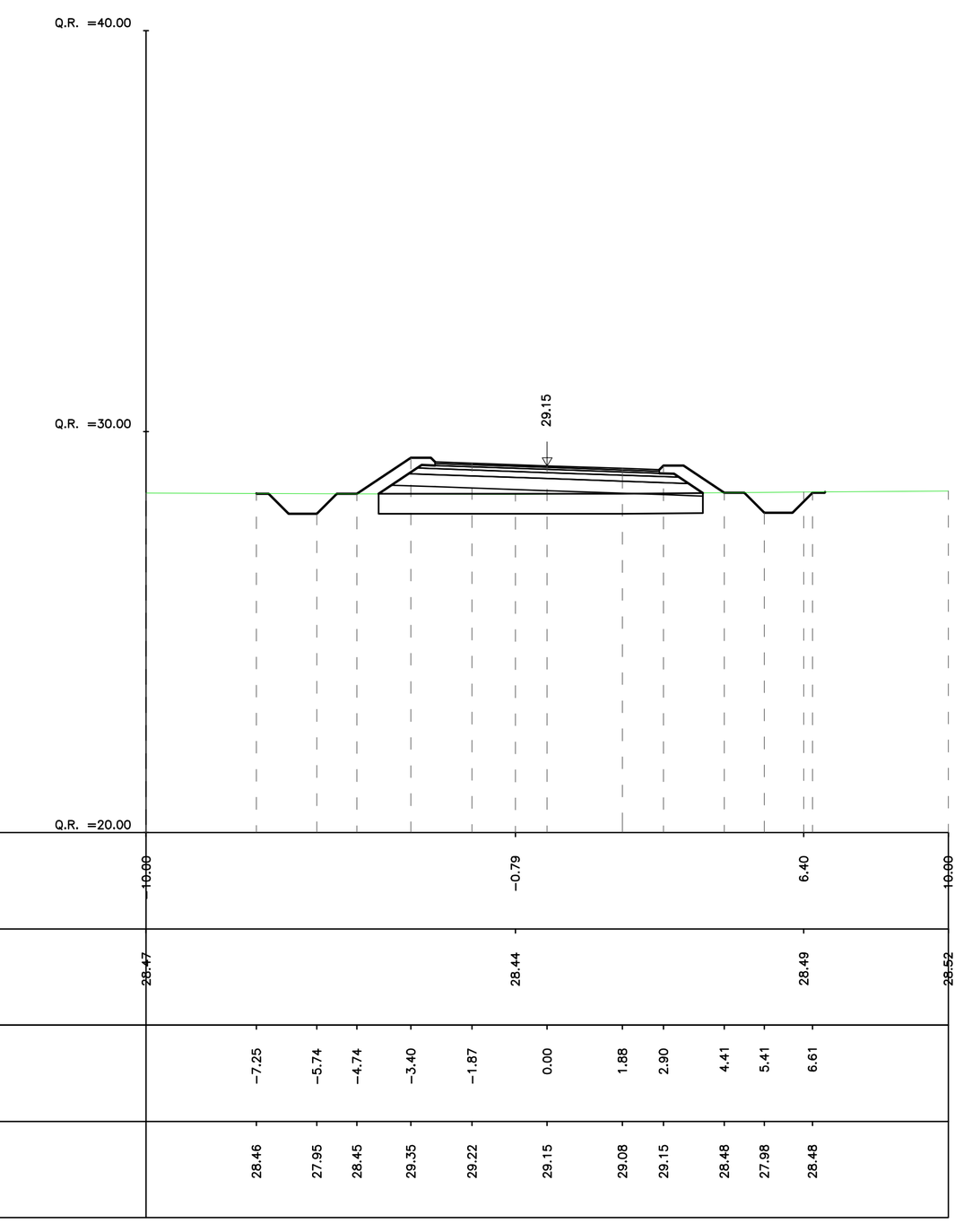

SCAVI E BONIFICHE	
SCOTICO terreno	2.825 mq
RILEVATO	
SOVRASTRUTTURA STRADALE	
STRATO DI SUPERCOMPATTATO	1.680 mq
STRATO DI FONDAZIONE	0.840 mq
STRATO DI BASE	0.448 mq
STRATO DI BINDER	0.280 mq
STRATO DI USURA	0.224 mq
SCARPATA	
RILEVATO	0.136 mq
SCAVO	1.294 mq

PROG 0+000
SEZ. 1

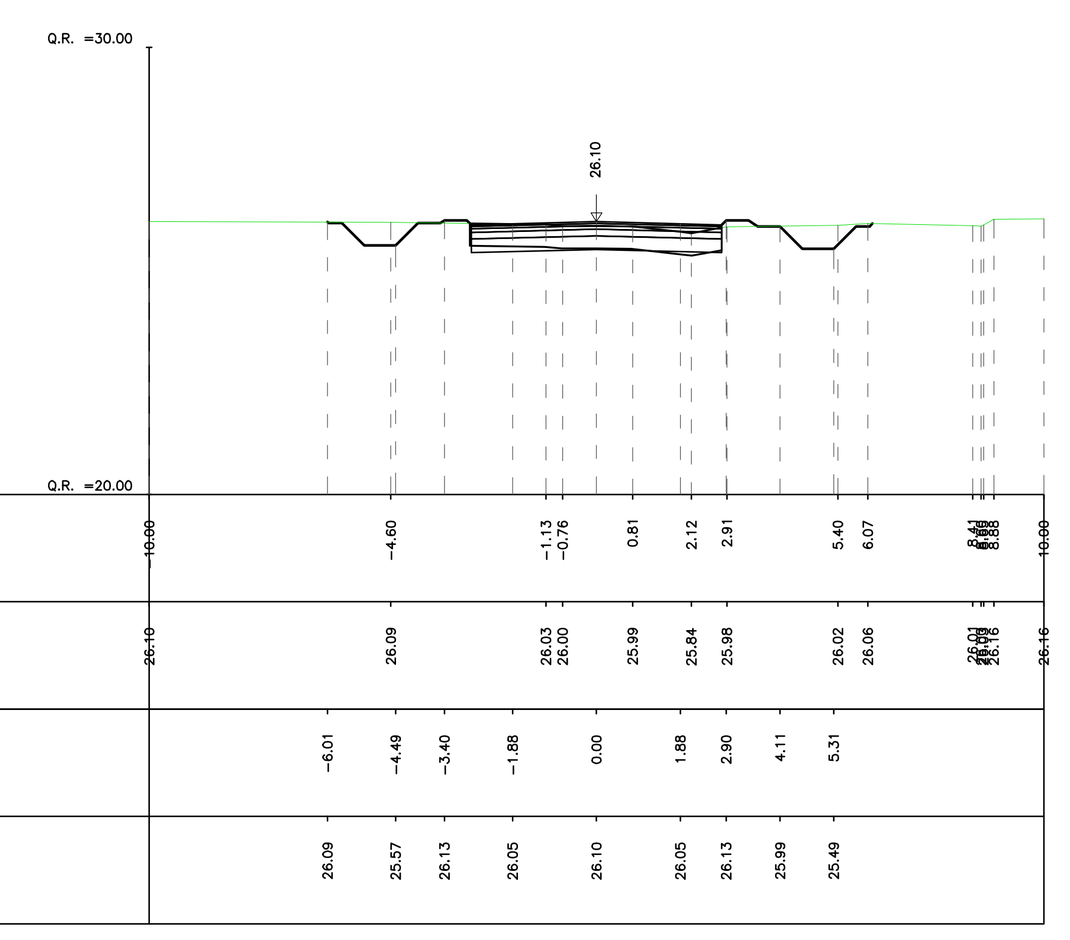

SCAVI E BONIFICHE	
SCOTICO terreno	3.863 mq
RILEVATO	
SOVRASTRUTTURA STRADALE	
STRATO DI SUPERCOMPATTATO	1.851 mq
STRATO DI FONDAZIONE	1.015 mq
STRATO DI BASE	0.513 mq
STRATO DI BINDER	0.280 mq
STRATO DI USURA	0.224 mq
SCARPATA	
RILEVATO	0.770 mq
SCAVO	1.493 mq

PROG 0+080.00
SEZ. 5

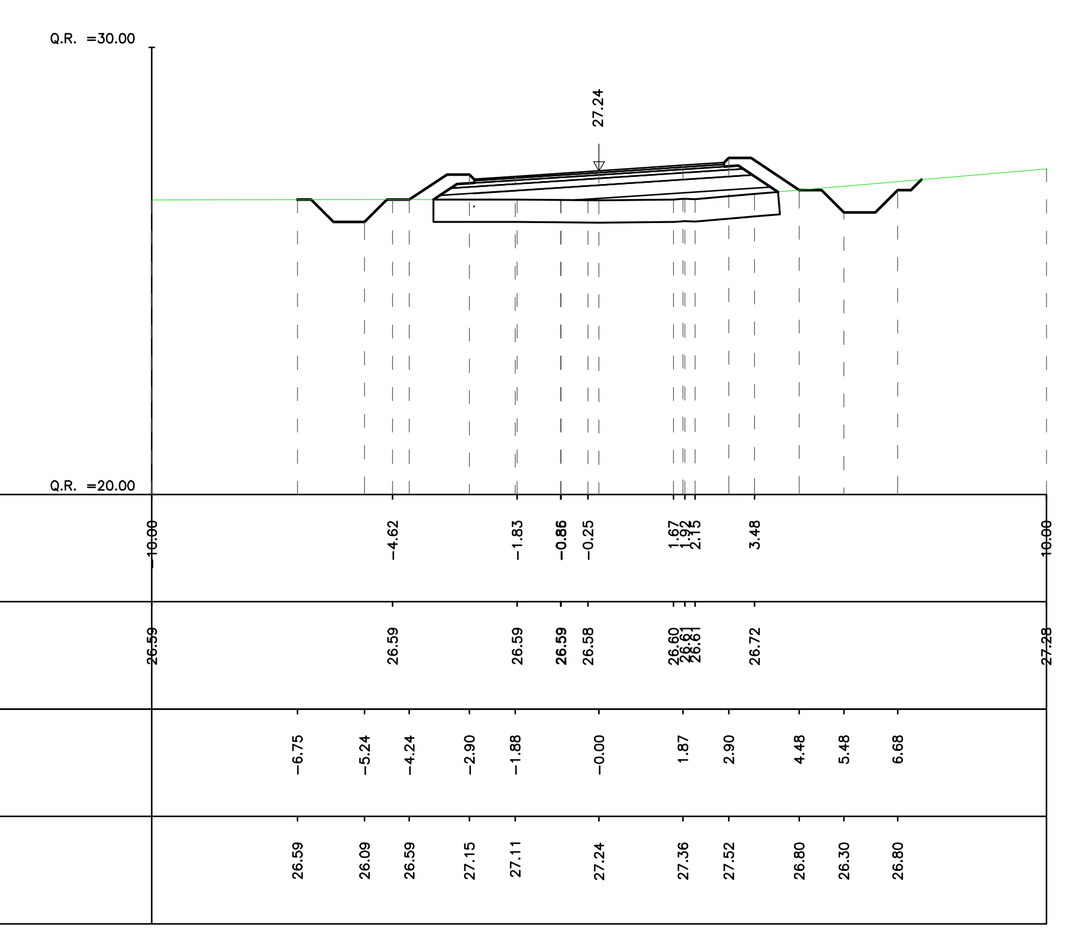

SCAVI E BONIFICHE	
SCOTICO terreno	2.800 mq
RILEVATO	
SOVRASTRUTTURA STRADALE	
STRATO DI SUPERCOMPATTATO	1.680 mq
STRATO DI FONDAZIONE	0.840 mq
STRATO DI BASE	0.448 mq
STRATO DI BINDER	0.280 mq
STRATO DI USURA	0.224 mq
SCARPATA	
RILEVATO	0.172 mq
SCAVO	6.742 mq

PROG 0+160.00
SEZ. 9

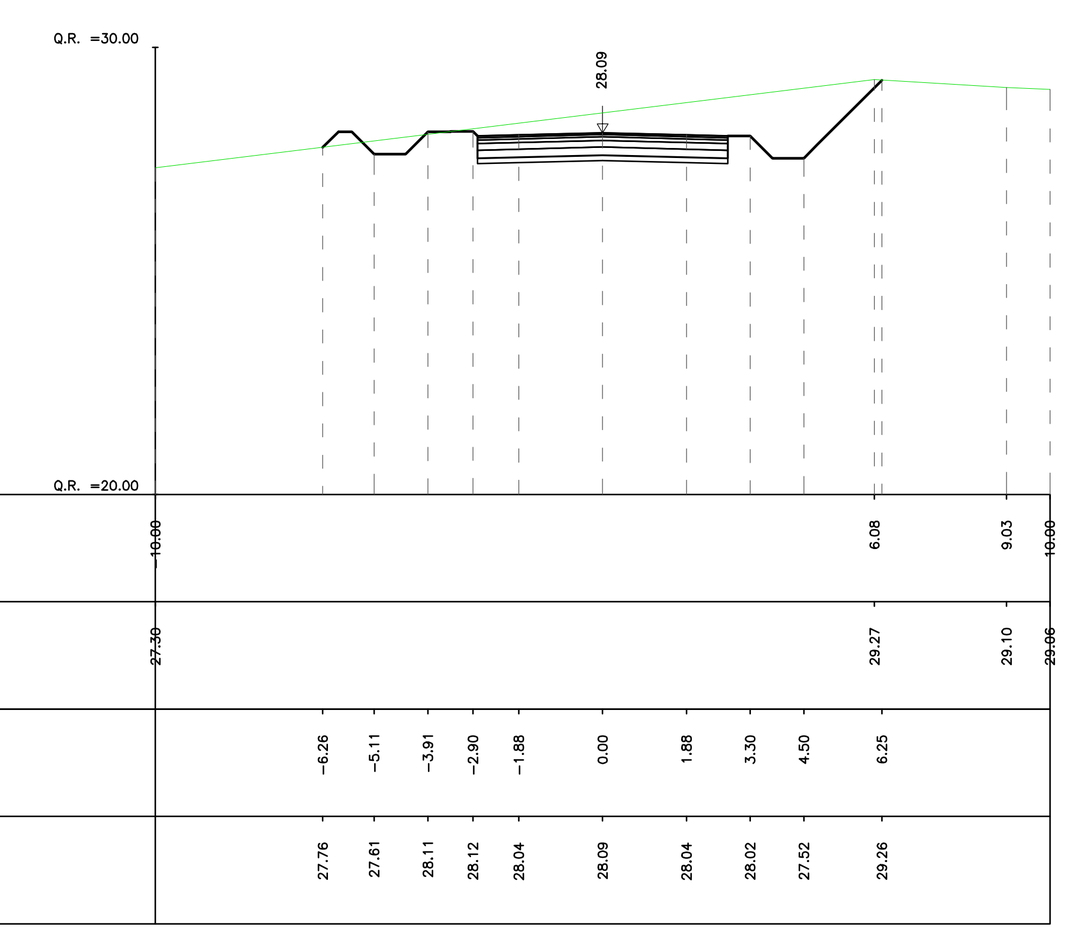

SCAVI E BONIFICHE	
SCOTICO terreno	4.127 mq
RILEVATO	
SOVRASTRUTTURA STRADALE	
STRATO DI SUPERCOMPATTATO	2.250 mq
STRATO DI FONDAZIONE	1.020 mq
STRATO DI BASE	0.515 mq
STRATO DI BINDER	0.280 mq
STRATO DI USURA	0.224 mq
SCARPATA	
RILEVATO	0.981 mq
SCAVO	1.226 mq

PROG 0+240.00
SEZ. 13

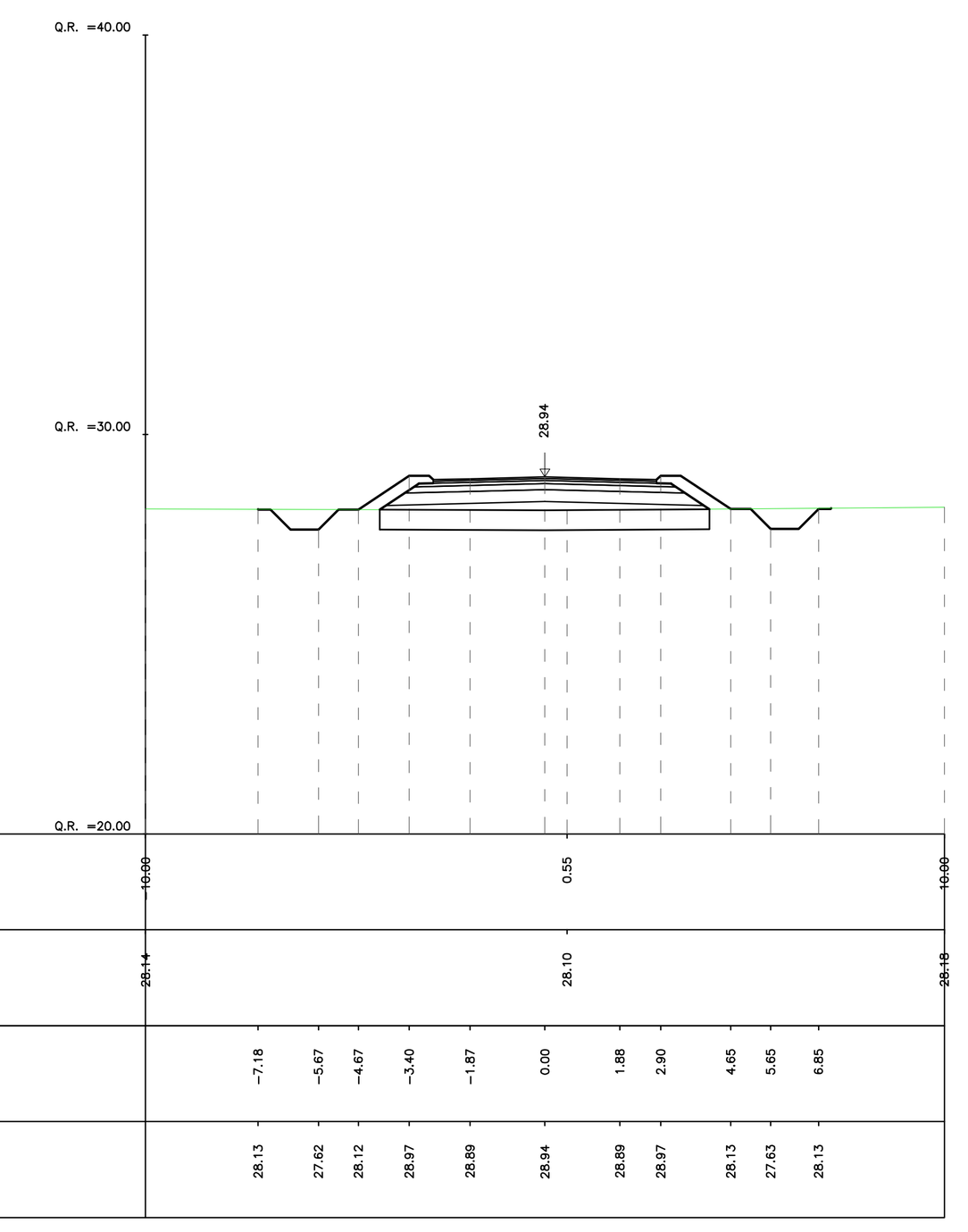

COMMITTENTE:

RFI RETE FERROVIARIA ITALIANA
GRUPPO FERROVIE DELLO STATO ITALIANE
DIREZIONE INVESTIMENTI
DIREZIONE PROGRAMMI INVESTIMENTI
DIRETTRICE SUD - PROGETTO ADRIATICA

PROGETTAZIONE:

ITALFERR
GRUPPO FERROVIE DELLO STATO ITALIANE

DIREZIONE TECNICA
S.O. COORDINAMENTO TERRITORIALE SUD

PROGETTO ESECUTIVO

RIASSETTO NODO DI BARI

TRATTA A SUD DI BARI: VARIANTE DI TRACCIATO TRA BARI C.LE E BARI TORRE A MARE
Ottemperanza alle prescrizioni Delibera CIPE 28/01/2015
Canale idraulico di collegamento tra la lama San Marco e la lama Valenzano e strade di ricucitura urbana dei fondi interclusi

VIABILITA' DI RICUCITURA n° 5
Sezioni Trasversali - Tav. 1 di 2

SCALA: 1:200

COMMESSA	LOTTO	FASE	ENTE	TIPO DOC.	OPERA/DISCIPLINA	PROGR.	REV.
IA1U	03	E	78	W9	NV03D0	301	A

Rev.	Descrizione	Redatto	Data	Verificato	Data	Approvato	Data	Autorizzato Data
A	EMISSIONE ESECUTIVA	INTEGRA	GIUGNO 2021	A. ESPOSITO	GIUGNO 2021	G. DIMAGGIO	GIUGNO 2021	D. TIBERTI GIUGNO 2021

File: IA1U03E78W9NV03D0301A.dwg | n. Elab.: