SCAVI E BONIFICHE	
SCOTICO terreno	3.995 mq
RILEVATO	4.354 mq
SOVRASTRUTTURA STRADALE	
STRATO DI SUPERCOMPATTATO	2.250 mq
STRATO DI FONDAZIONE	1.020 mq
STRATO DI BASE	0.515 mq
STRATO DI BINDER	0.280 mq
STRATO DI USURA	0.224 mq
SCARPATA	
RILEVATO	0.883 mq
SCAVO	1.285 mq

PROG 0+380.00
SEZ. 20

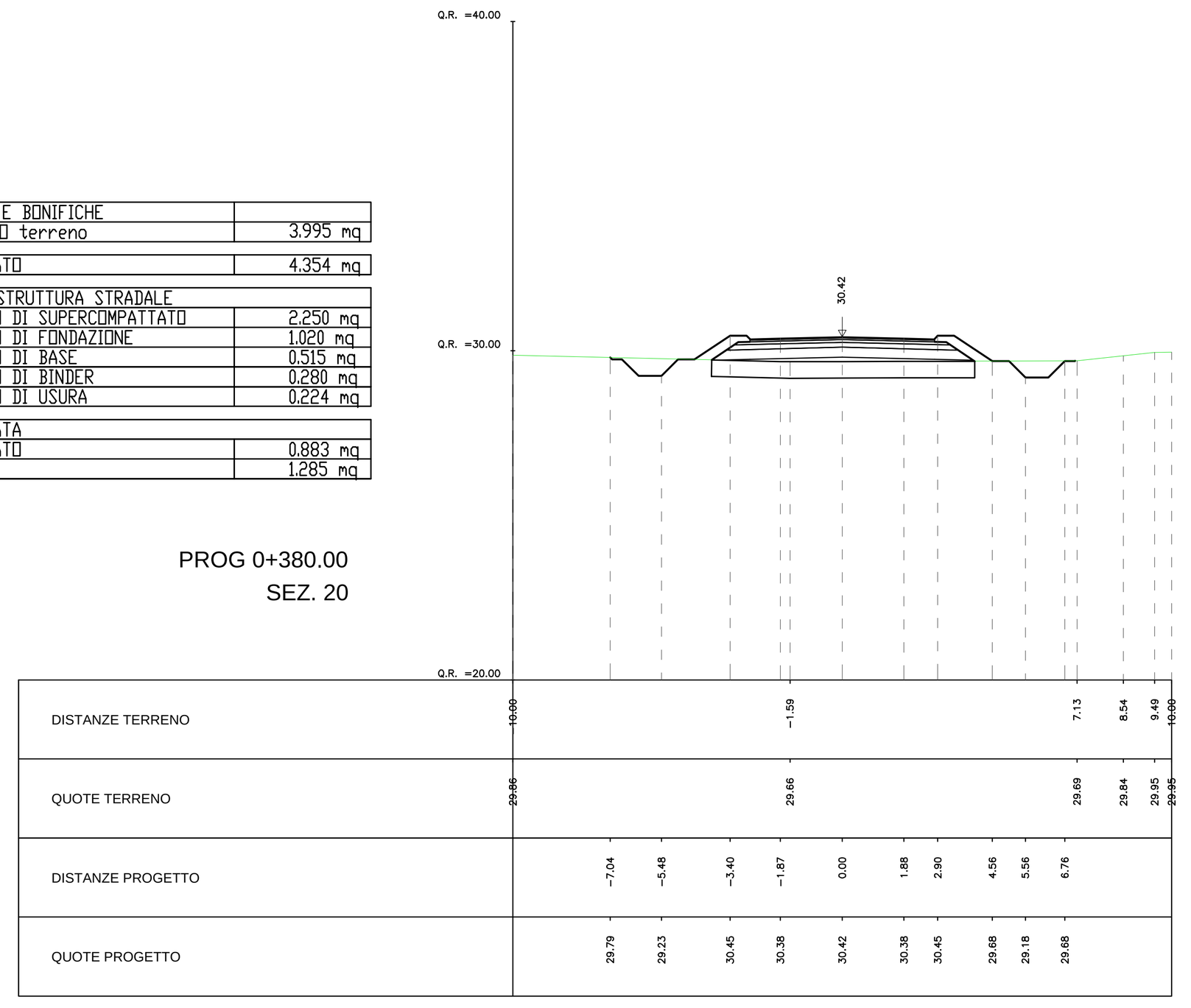

SCAVI E BONIFICHE	
SCOTICO terreno	3.995 mq
RILEVATO	4.242 mq
SOVRASTRUTTURA STRADALE	
STRATO DI SUPERCOMPATTATO	2.152 mq
STRATO DI FONDAZIONE	1.014 mq
STRATO DI BASE	0.513 mq
STRATO DI BINDER	0.280 mq
STRATO DI USURA	0.224 mq
SCARPATA	
RILEVATO	0.930 mq
SCAVO	1.083 mq

PROG 0+460.00
SEZ. 24

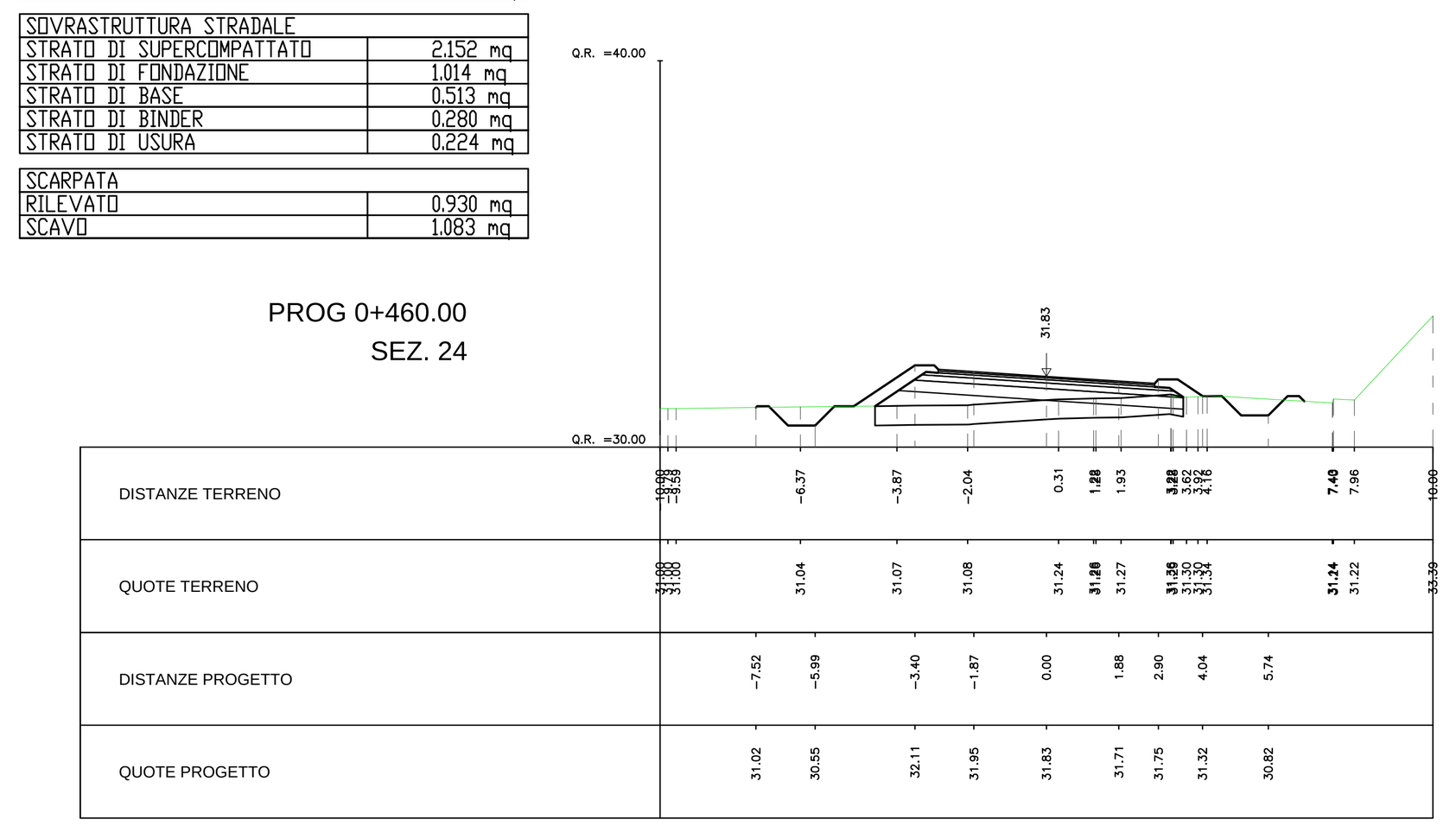

SCAVI E BONIFICHE	
SCOTICO terreno	2.803 mq
RILEVATO	0.124 mq
SOVRASTRUTTURA STRADALE	
STRATO DI SUPERCOMPATTATO	1.680 mq
STRATO DI FONDAZIONE	0.840 mq
STRATO DI BASE	0.448 mq
STRATO DI BINDER	0.280 mq
STRATO DI USURA	0.224 mq
SCARPATA	
RILEVATO	0.809 mq
SCAVO	0.787 mq

PROG 0+540.00
SEZ. 28

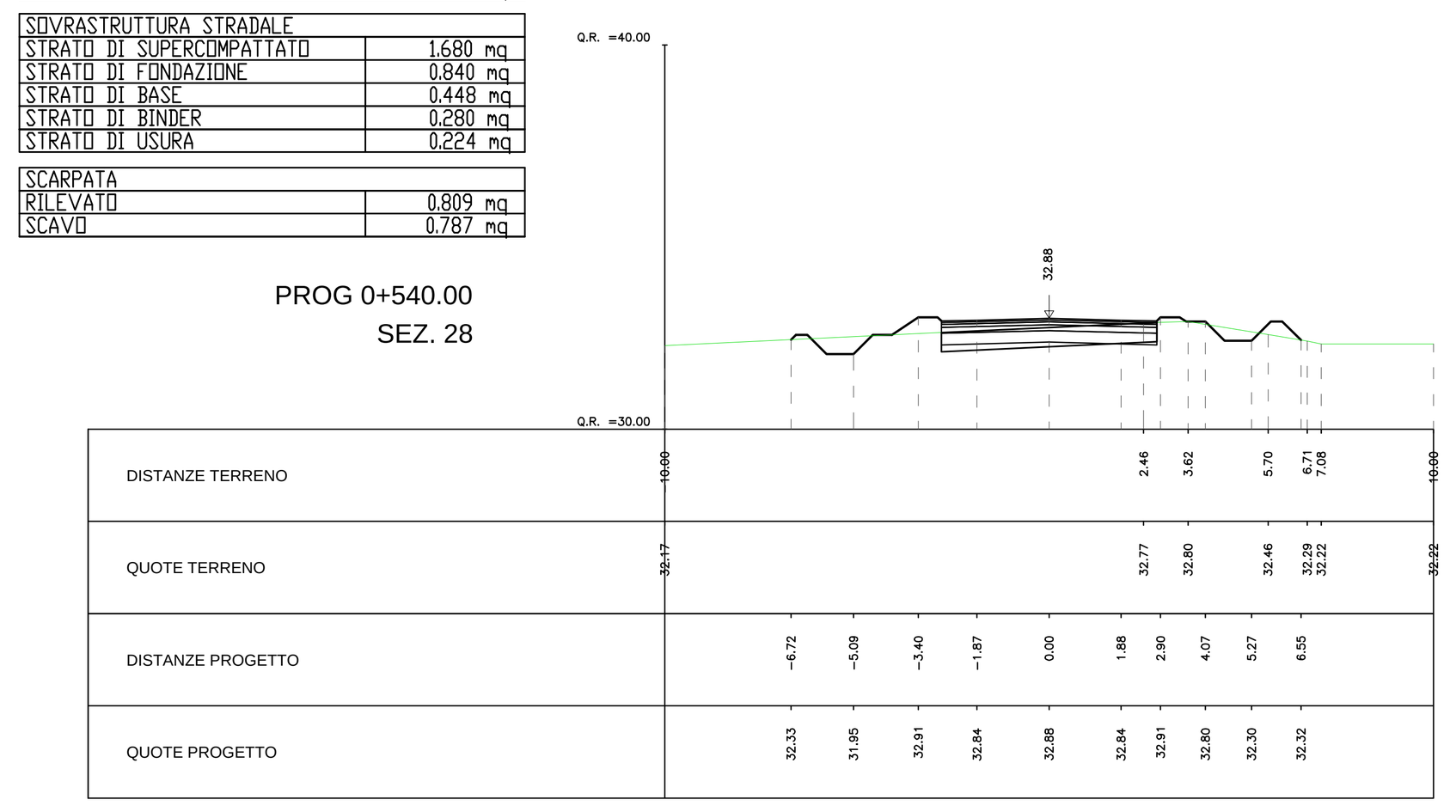

SCAVI E BONIFICHE	
SCOTICO terreno	2.800 mq
RILEVATO	
SOVRASTRUTTURA STRADALE	
STRATO DI SUPERCOMPATTATO	1.680 mq
STRATO DI FONDAZIONE	0.840 mq
STRATO DI BASE	0.448 mq
STRATO DI BINDER	0.280 mq
STRATO DI USURA	0.224 mq
SCARPATA	
RILEVATO	0.120 mq
SCAVO	1.882 mq

PROG 0+631.23
SEZ. 33

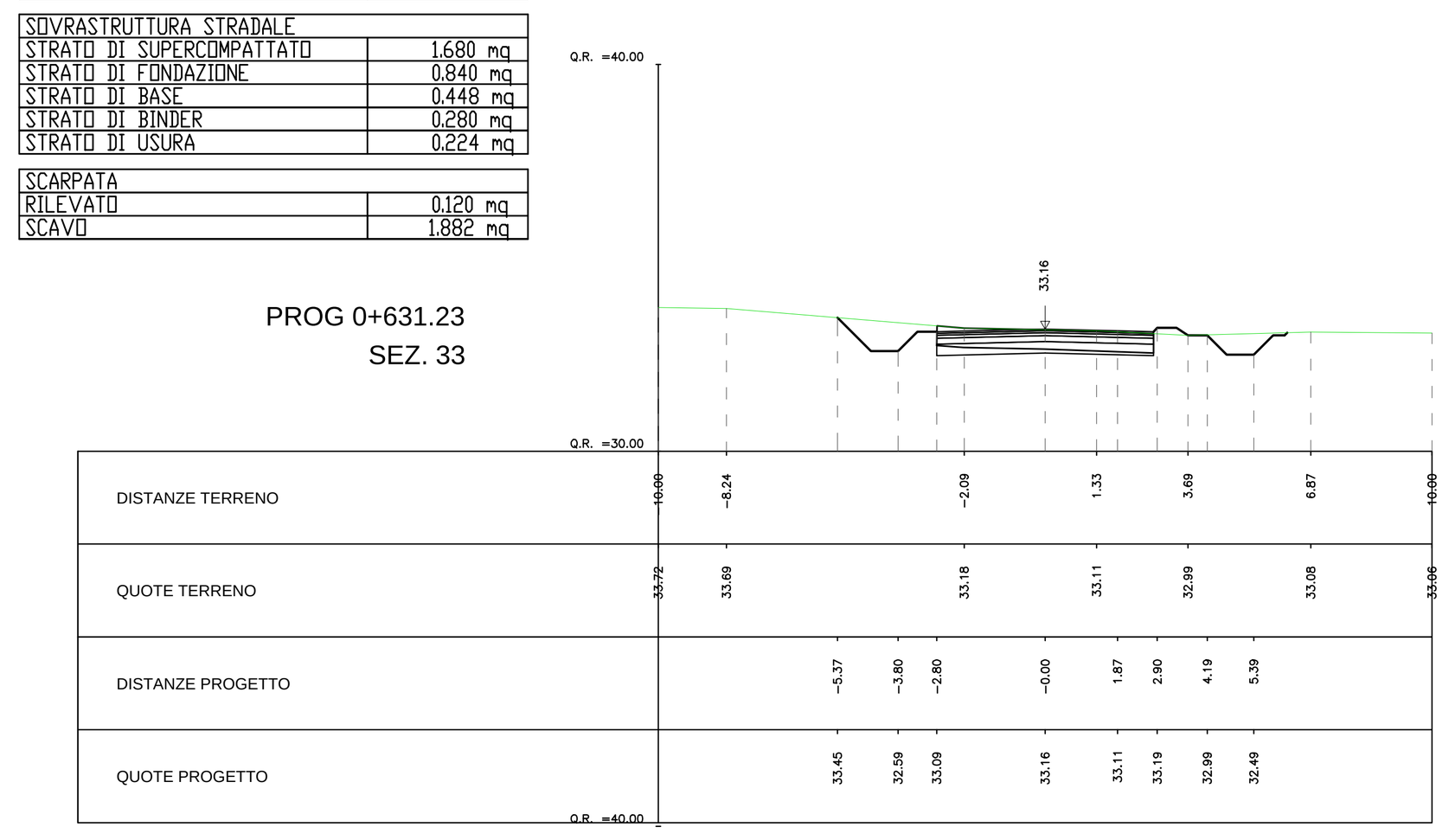

SCAVI E BONIFICHE	
SCOTICO terreno	2.800 mq
RILEVATO	
SOVRASTRUTTURA STRADALE	
STRATO DI SUPERCOMPATTATO	1.680 mq
STRATO DI FONDAZIONE	0.840 mq
STRATO DI BASE	0.448 mq
STRATO DI BINDER	0.280 mq
STRATO DI USURA	0.224 mq
SCARPATA	
RILEVATO	0.168 mq
SCAVO	1.258 mq

PROG 0+620.00
SEZ. 32

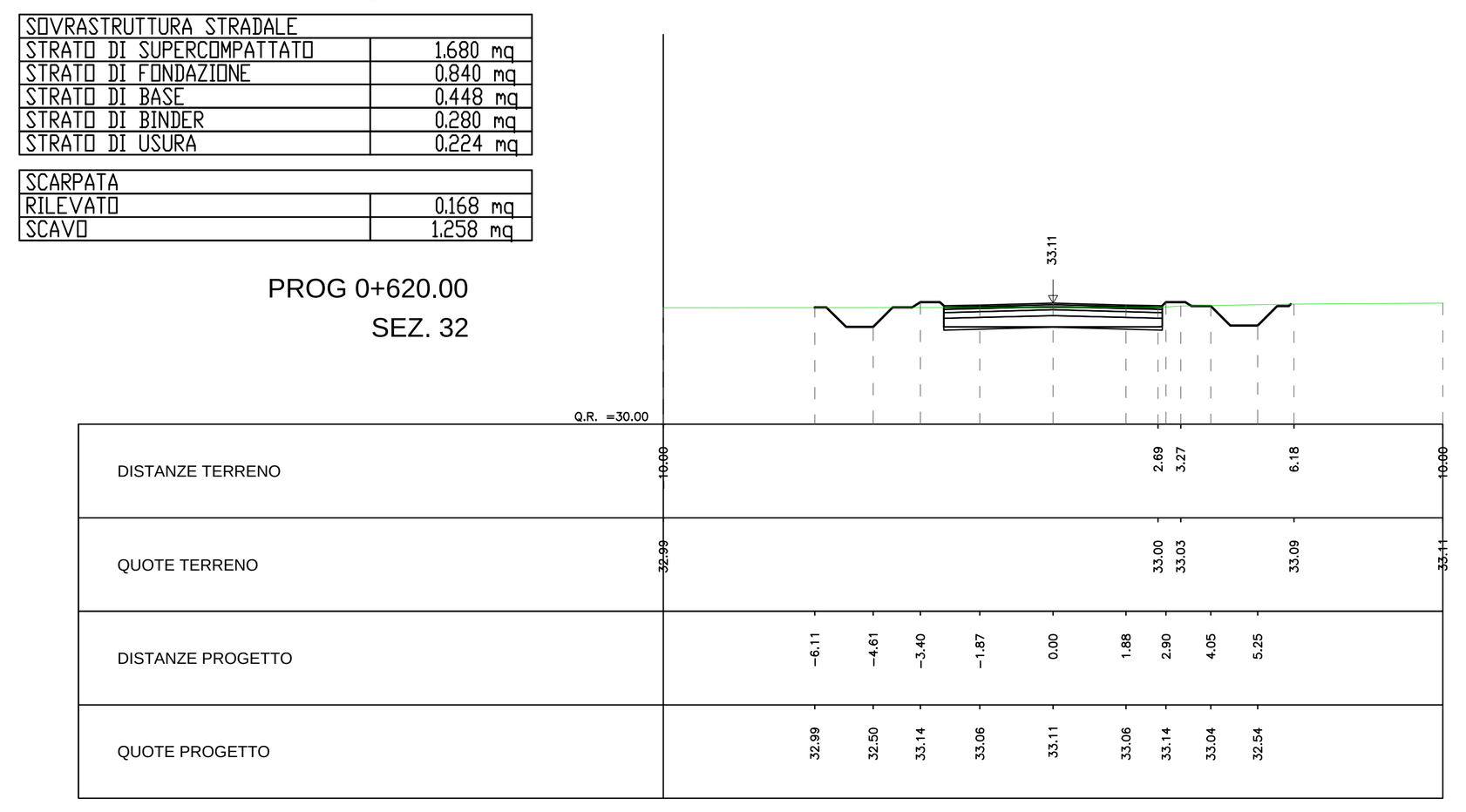

SCAVI E BONIFICHE	
SCOTICO terreno	4.074 mq
RILEVATO	4.870 mq
SOVRASTRUTTURA STRADALE	
STRATO DI SUPERCOMPATTATO	2.240 mq
STRATO DI FONDAZIONE	1.017 mq
STRATO DI BASE	0.514 mq
STRATO DI BINDER	0.280 mq
STRATO DI USURA	0.224 mq
SCARPATA	
RILEVATO	0.943 mq
SCAVO	1.215 mq

PROG 0+360.00
SEZ. 19

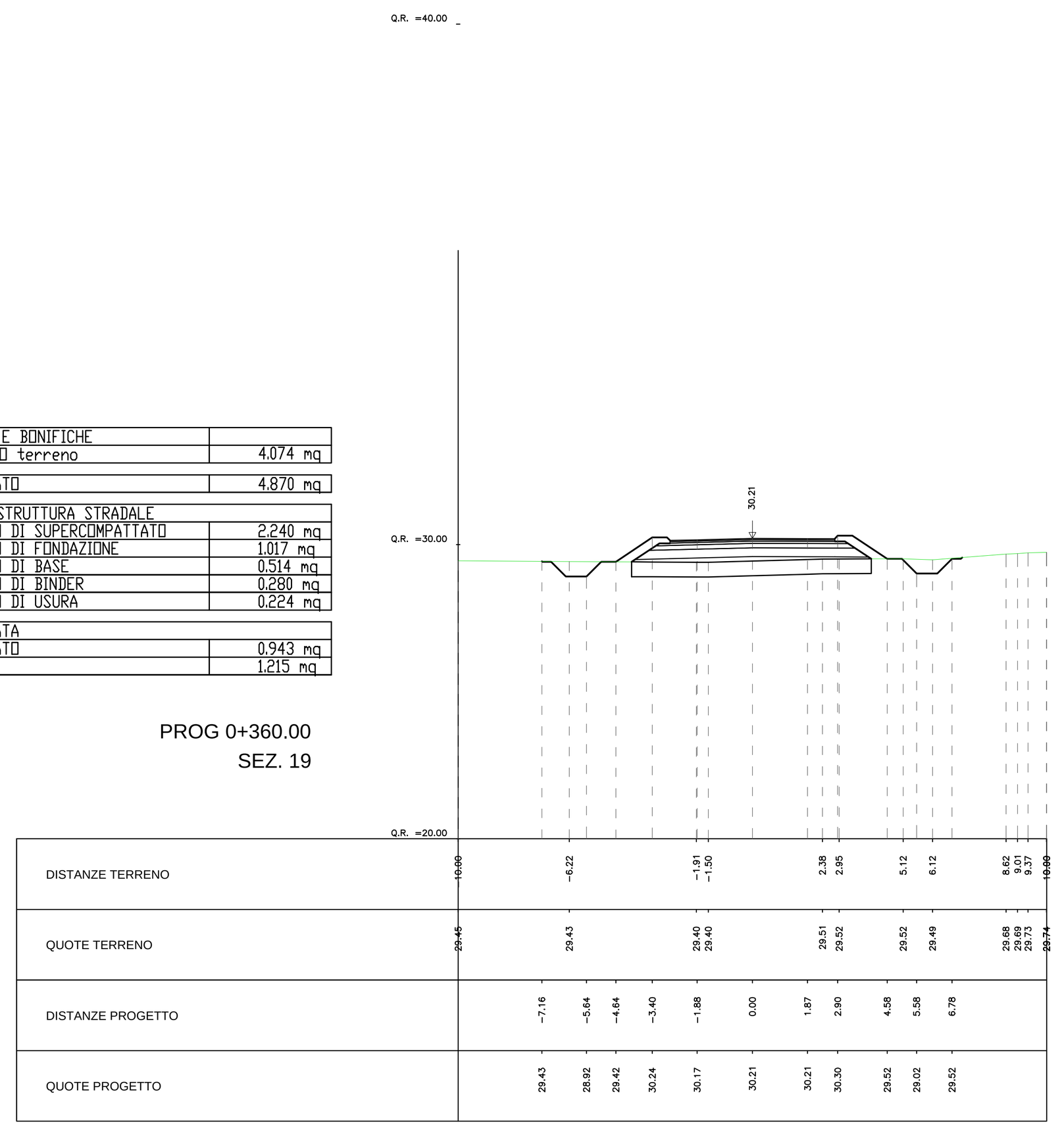

SCAVI E BONIFICHE	
SCOTICO terreno	4.050 mq
RILEVATO	4.561 mq
SOVRASTRUTTURA STRADALE	
STRATO DI SUPERCOMPATTATO	2.219 mq
STRATO DI FONDAZIONE	1.014 mq
STRATO DI BASE	0.513 mq
STRATO DI BINDER	0.280 mq
STRATO DI USURA	0.224 mq
SCARPATA	
RILEVATO	0.921 mq
SCAVO	1.477 mq

PROG 0+440.00
SEZ. 23

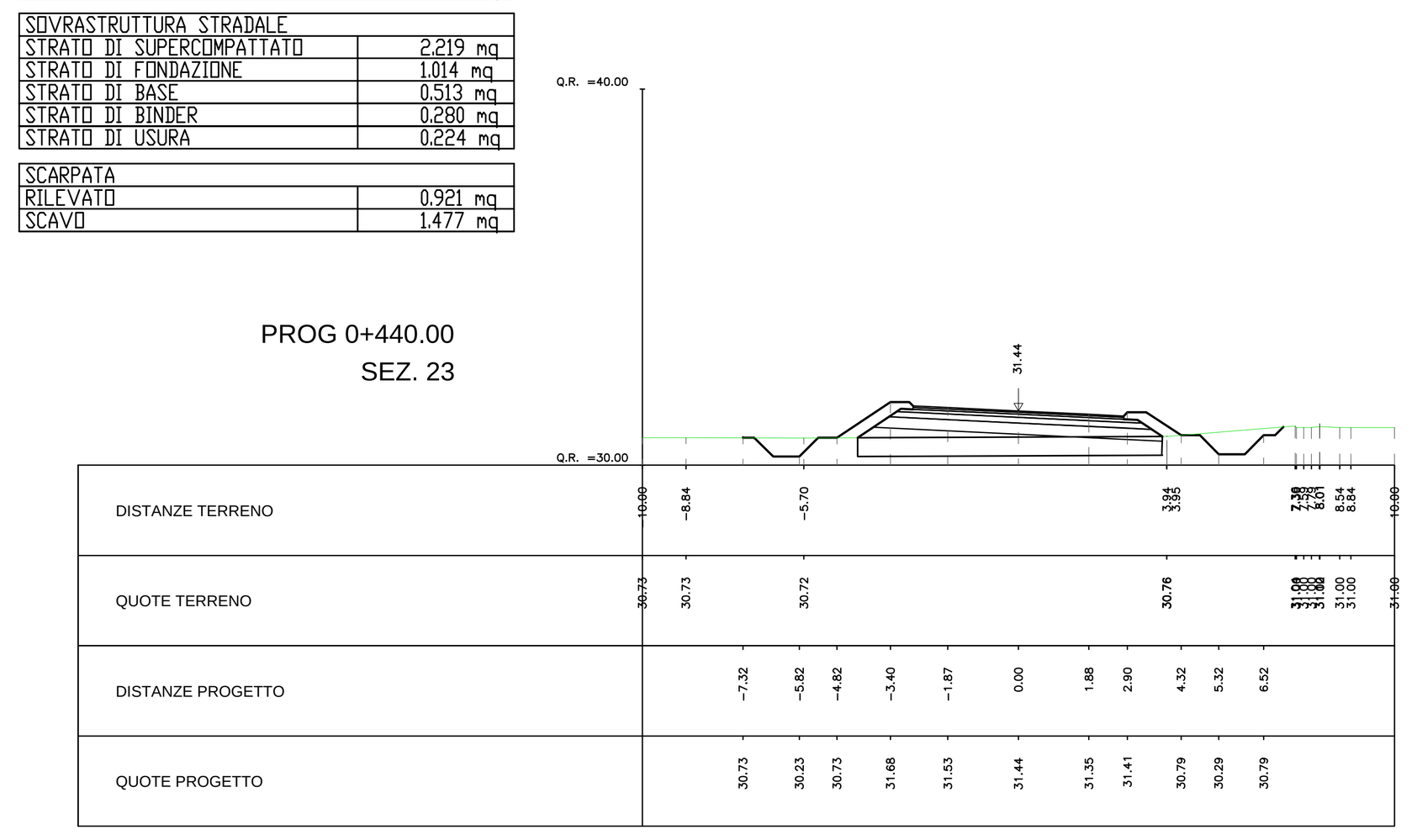

SCAVI E BONIFICHE	
SCOTICO terreno	4.009 mq
RILEVATO	5.126 mq
SOVRASTRUTTURA STRADALE	
STRATO DI SUPERCOMPATTATO	1.680 mq
STRATO DI FONDAZIONE	0.840 mq
STRATO DI BASE	0.448 mq
STRATO DI BINDER	0.280 mq
STRATO DI USURA	0.224 mq
SCARPATA	
RILEVATO	1.022 mq
SCAVO	0.996 mq

PROG 0+520.00
SEZ. 27

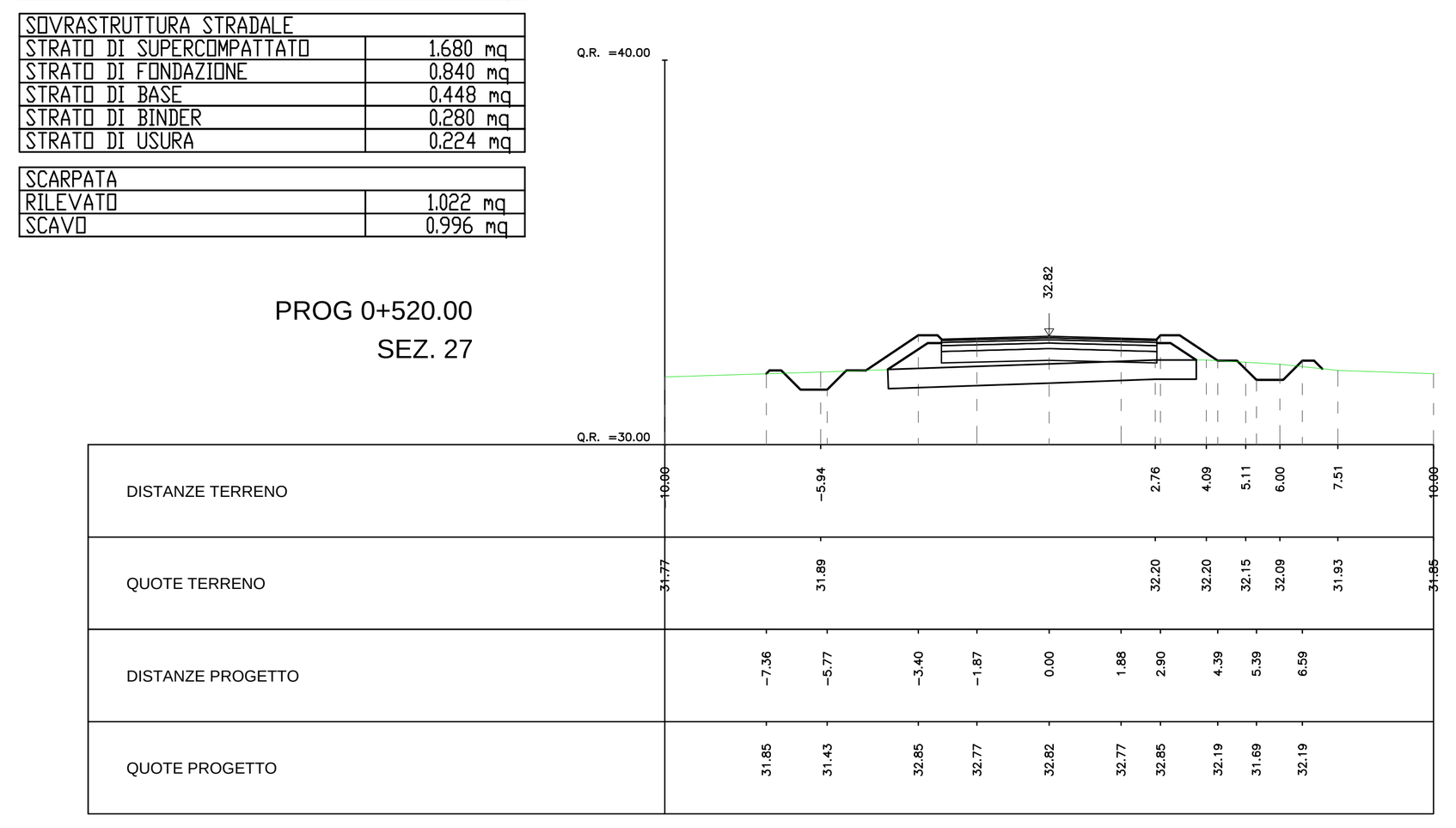

SCAVI E BONIFICHE	
SCOTICO terreno	3.561 mq
RILEVATO	1.935 mq
SOVRASTRUTTURA STRADALE	
STRATO DI SUPERCOMPATTATO	2.134 mq
STRATO DI FONDAZIONE	1.020 mq
STRATO DI BASE	0.515 mq
STRATO DI BINDER	0.280 mq
STRATO DI USURA	0.224 mq
SCARPATA	
RILEVATO	0.571 mq
SCAVO	1.635 mq

PROG 0+600.00
SEZ. 31

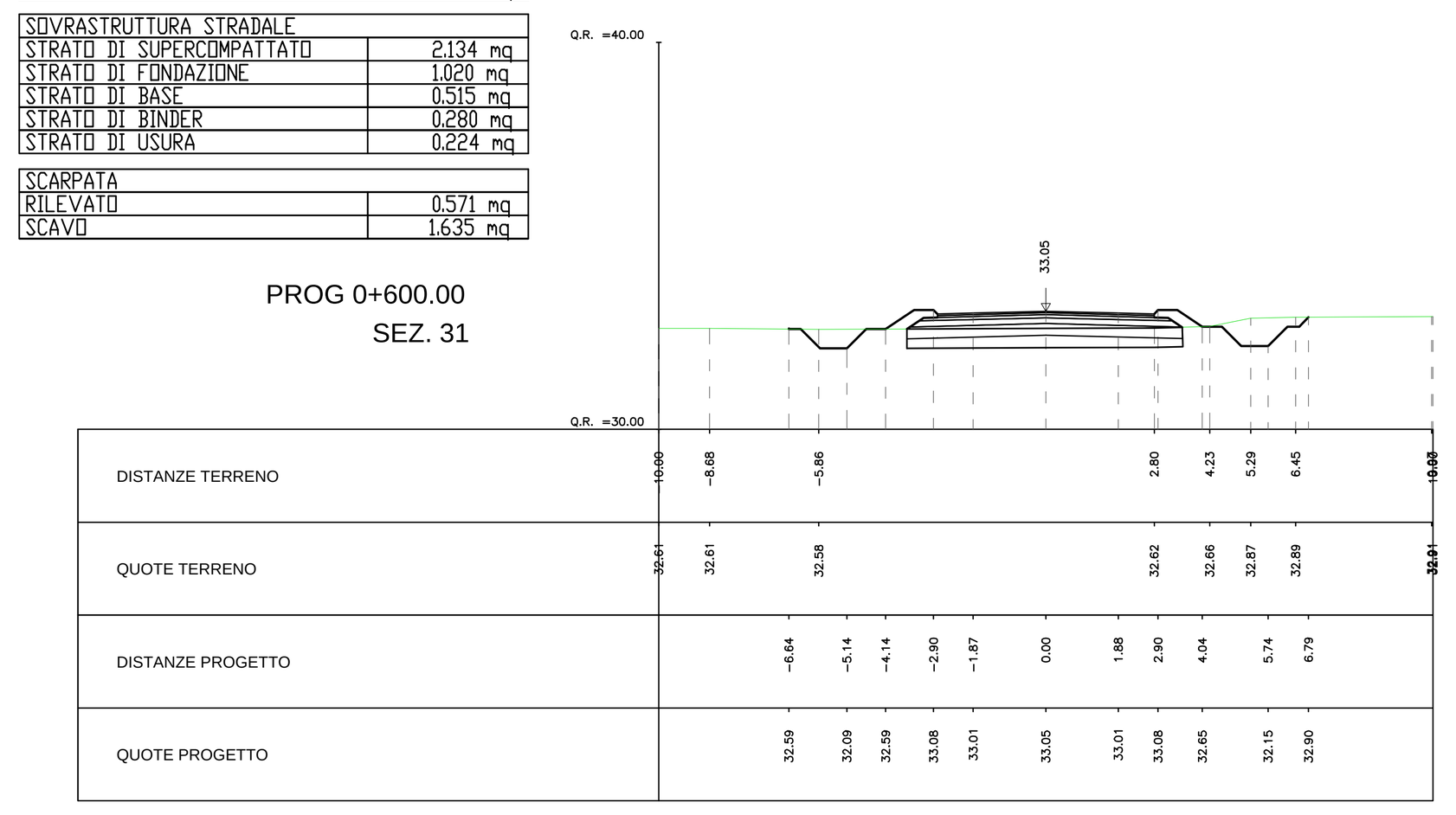

SCAVI E BONIFICHE	
SCOTICO terreno	3.840 mq
RILEVATO	3.035 mq
SOVRASTRUTTURA STRADALE	
STRATO DI SUPERCOMPATTATO	2.149 mq
STRATO DI FONDAZIONE	1.015 mq
STRATO DI BASE	0.513 mq
STRATO DI BINDER	0.280 mq
STRATO DI USURA	0.224 mq
SCARPATA	
RILEVATO	0.774 mq
SCAVO	1.212 mq

PROG 0+340.00
SEZ. 18

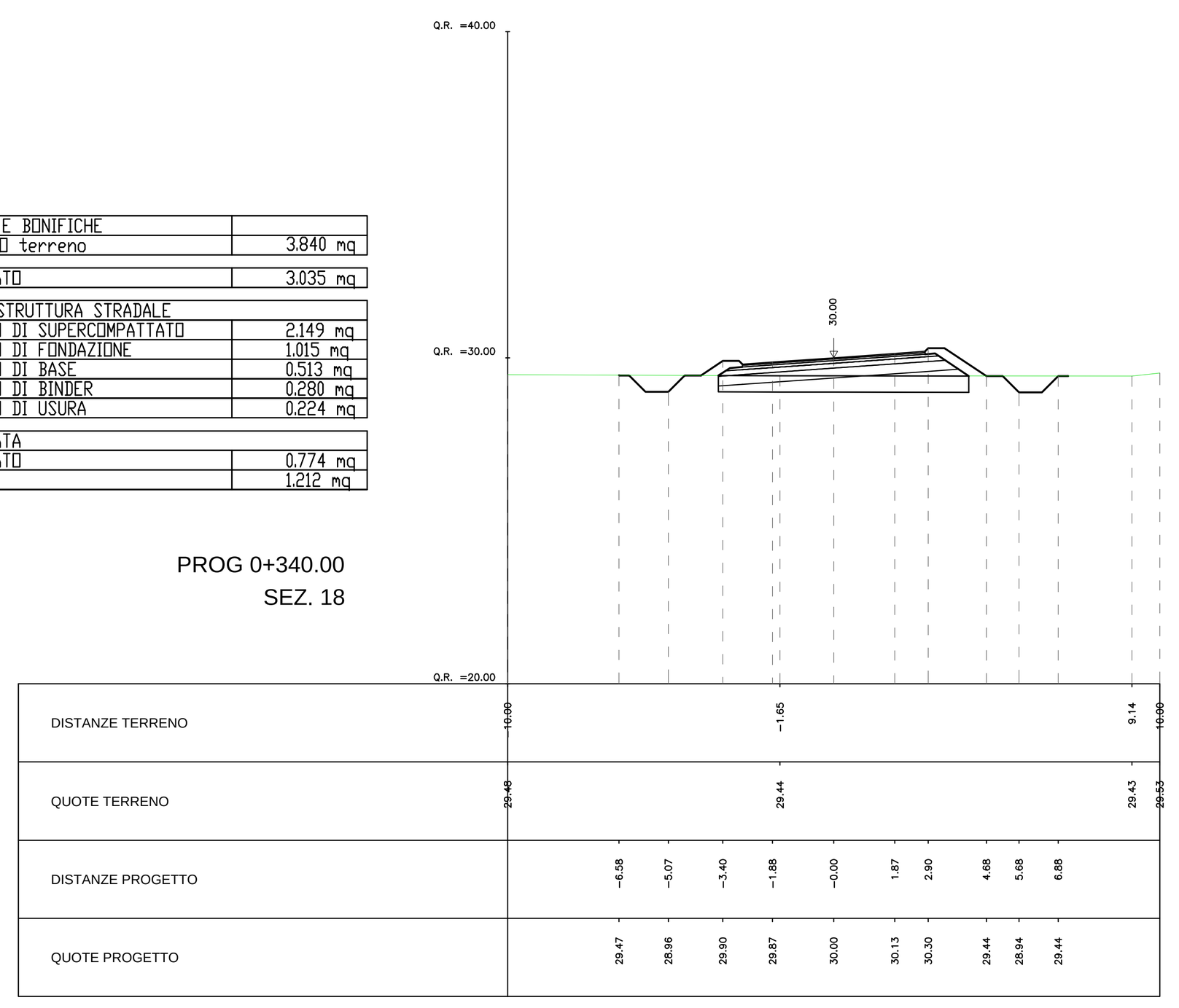

SCAVI E BONIFICHE	
SCOTICO terreno	4.136 mq
RILEVATO	5.301 mq
SOVRASTRUTTURA STRADALE	
STRATO DI SUPERCOMPATTATO	2.235 mq
STRATO DI FONDAZIONE	1.015 mq
STRATO DI BASE	0.513 mq
STRATO DI BINDER	0.280 mq
STRATO DI USURA	0.224 mq
SCARPATA	
RILEVATO	1.033 mq
SCAVO	1.032 mq

PROG 0+420.00
SEZ. 22

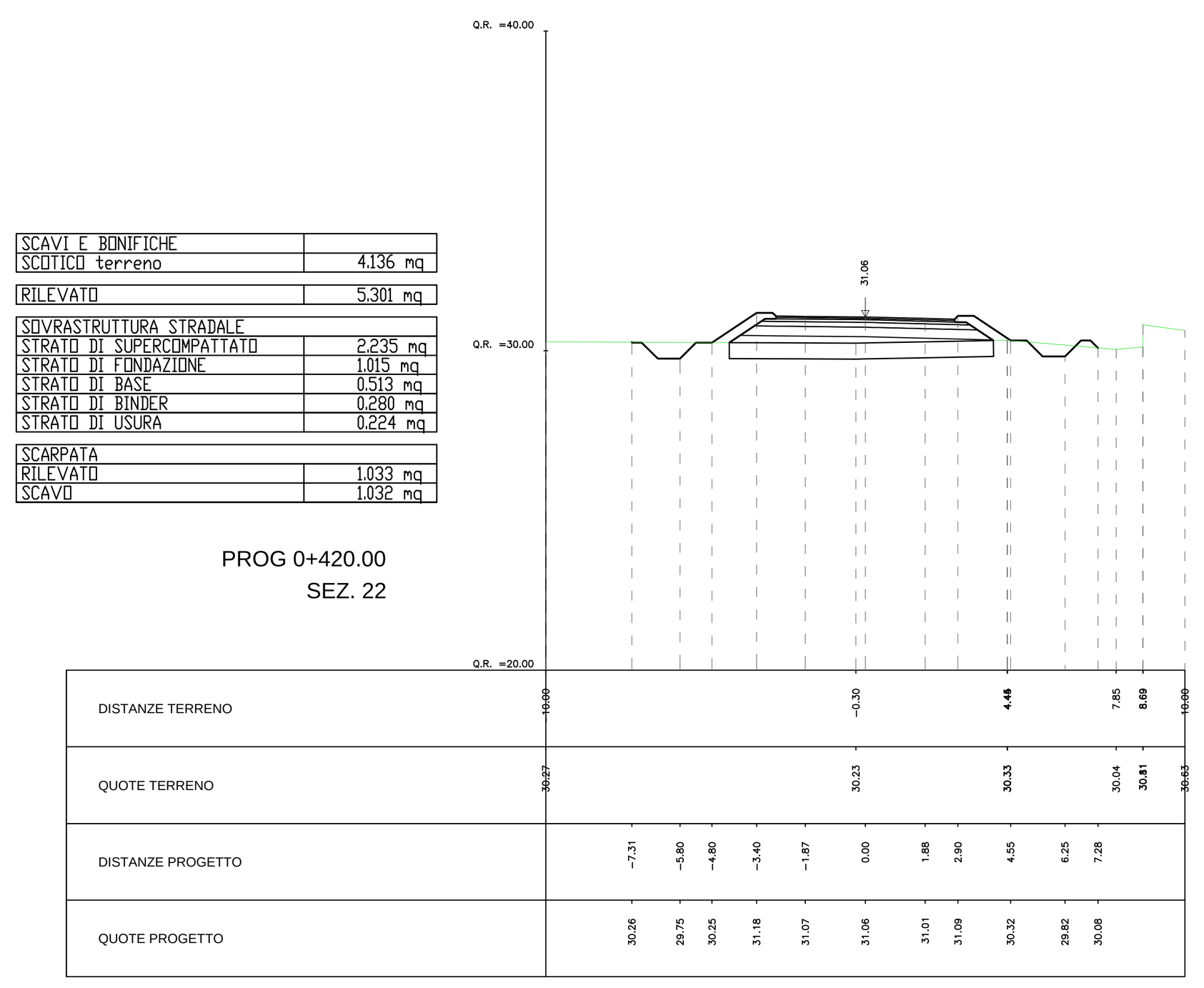

SCAVI E BONIFICHE	
SCOTICO terreno	3.810 mq
RILEVATO	1.813 mq
SOVRASTRUTTURA STRADALE	
STRATO DI SUPERCOMPATTATO	1.964 mq
STRATO DI FONDAZIONE	0.930 mq
STRATO DI BASE	0.482 mq
STRATO DI BINDER	0.280 mq
STRATO DI USURA	0.224 mq
SCARPATA	
RILEVATO	0.639 mq
SCAVO	1.150 mq

PROG 0+500.00
SEZ. 26

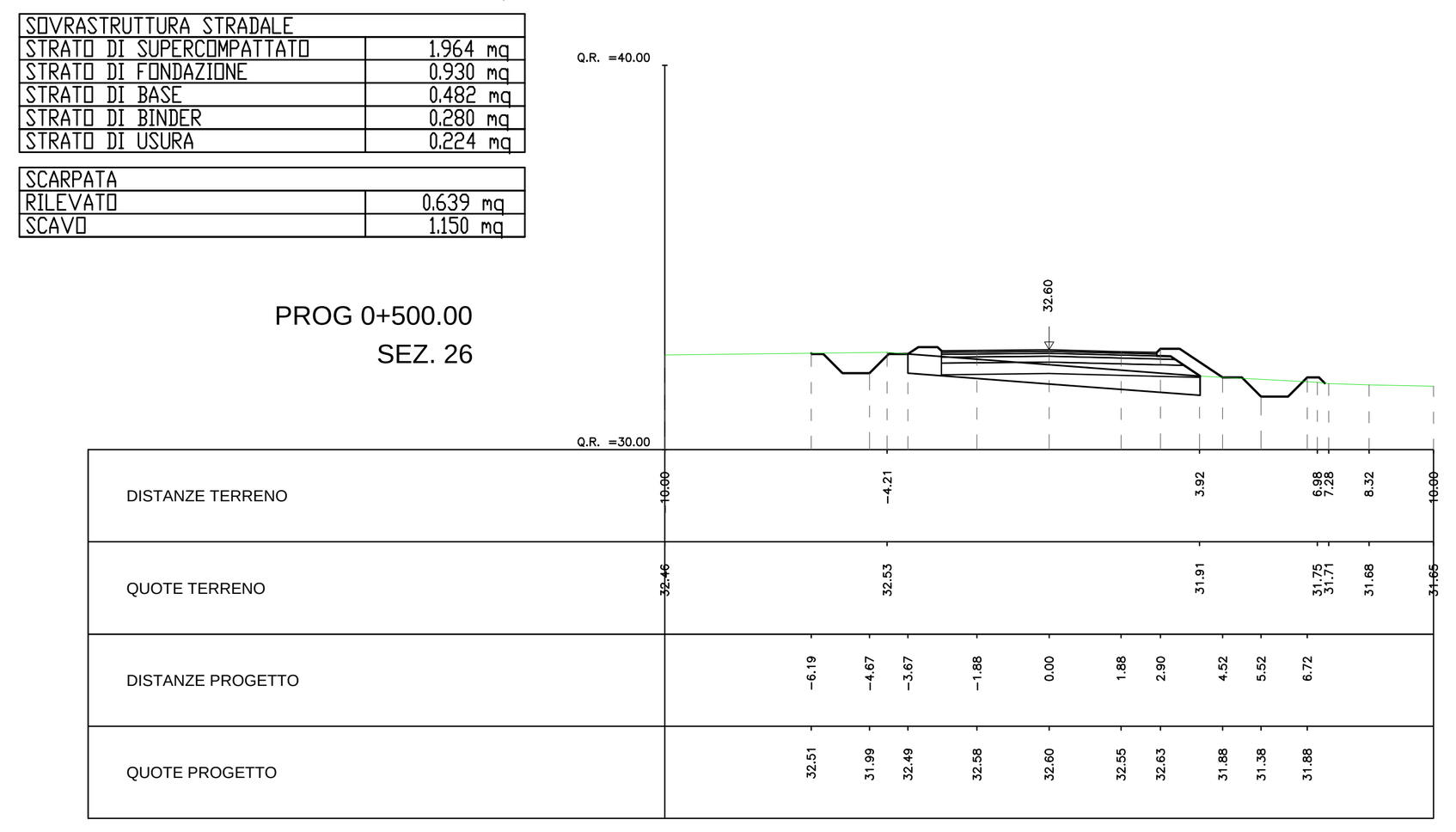

SCAVI E BONIFICHE	
SCOTICO terreno	3.361 mq
RILEVATO	2.310 mq
SOVRASTRUTTURA STRADALE	
STRATO DI SUPERCOMPATTATO	1.962 mq
STRATO DI FONDAZIONE	0.930 mq
STRATO DI BASE	0.482 mq
STRATO DI BINDER	0.280 mq
STRATO DI USURA	0.224 mq
SCARPATA	
RILEVATO	0.589 mq
SCAVO	1.157 mq

PROG 0+580.00
SEZ. 30

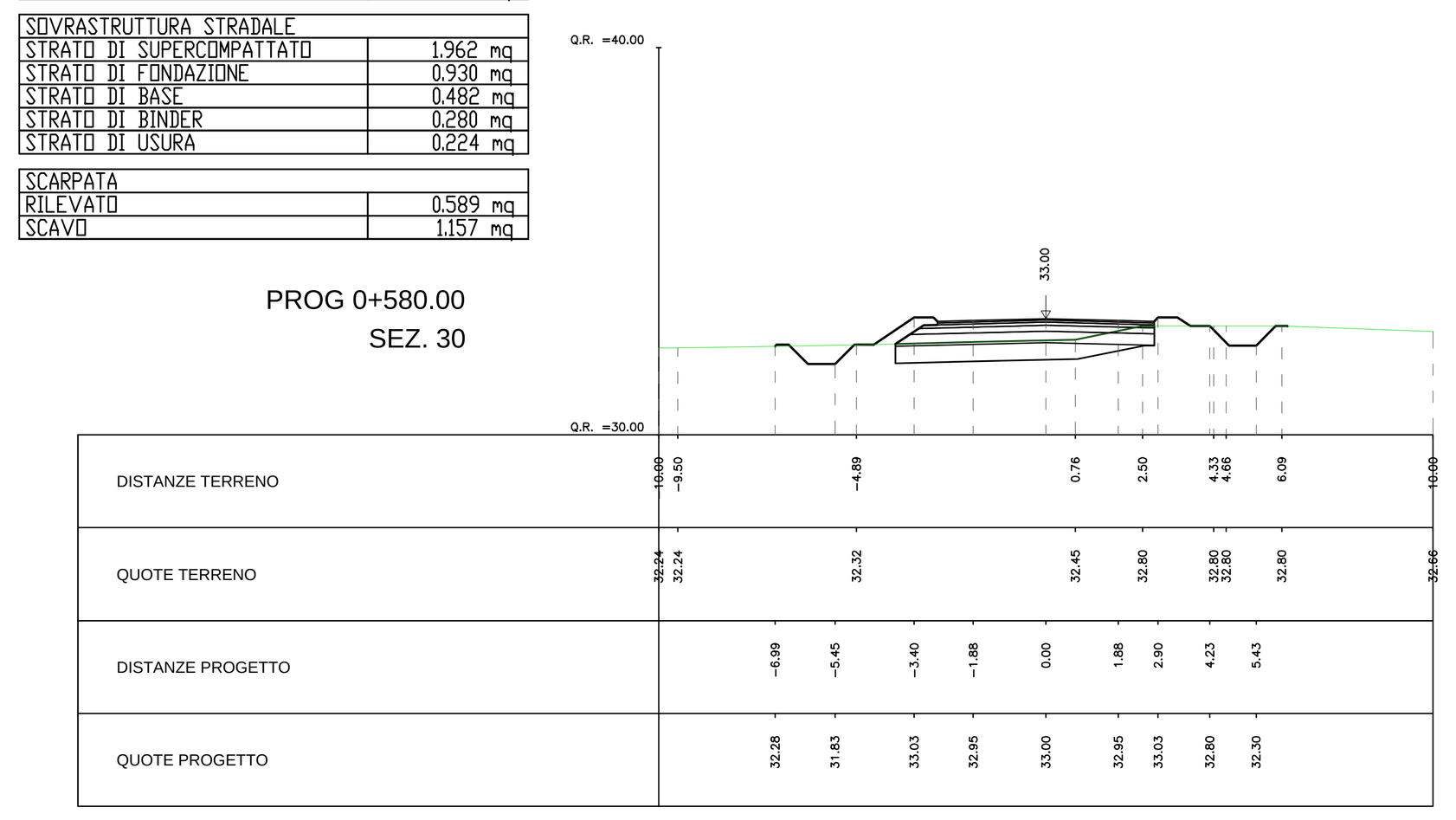

SCAVI E BONIFICHE	
SCOTICO terreno	3.481 mq
RILEVATO	2.052 mq
SOVRASTRUTTURA STRADALE	
STRATO DI SUPERCOMPATTATO	2.059 mq
STRATO DI FONDAZIONE	1.014 mq
STRATO DI BASE	0.515 mq
STRATO DI BINDER	0.280 mq
STRATO DI USURA	0.224 mq
SCARPATA	
RILEVATO	0.522 mq
SCAVO	1.171 mq

PROG 0+320.00
SEZ. 17

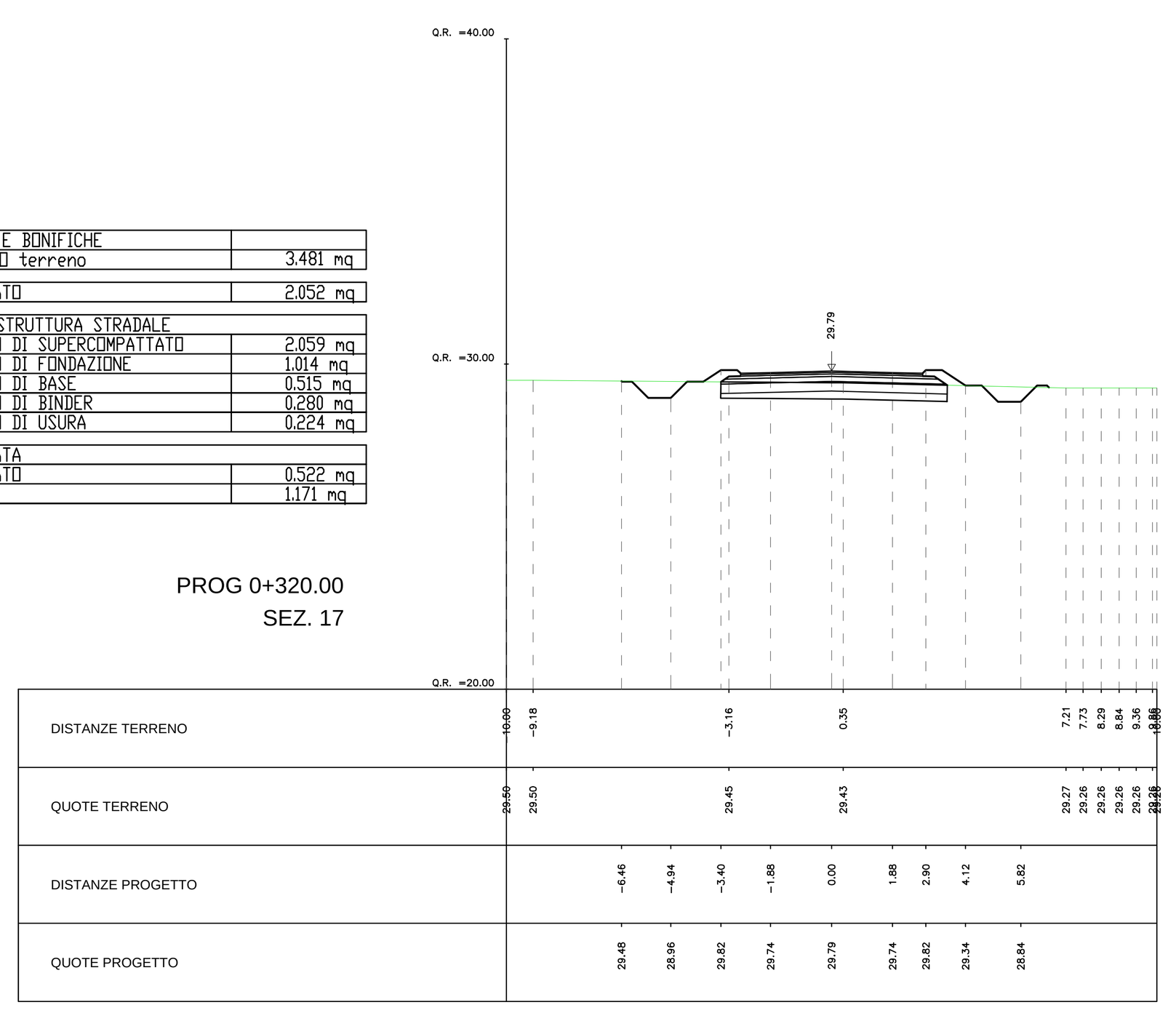

SCAVI E BONIFICHE	
SCOTICO terreno	3.605 mq
RILEVATO	1.885 mq
SOVRASTRUTTURA STRADALE	
STRATO DI SUPERCOMPATTATO	2.146 mq
STRATO DI FONDAZIONE	1.019 mq
STRATO DI BASE	0.515 mq
STRATO DI BINDER	0.280 mq
STRATO DI USURA	0.224 mq
SCARPATA	
RILEVATO	0.622 mq
SCAVO	1.206 mq

PROG 0+400.00
SEZ. 21

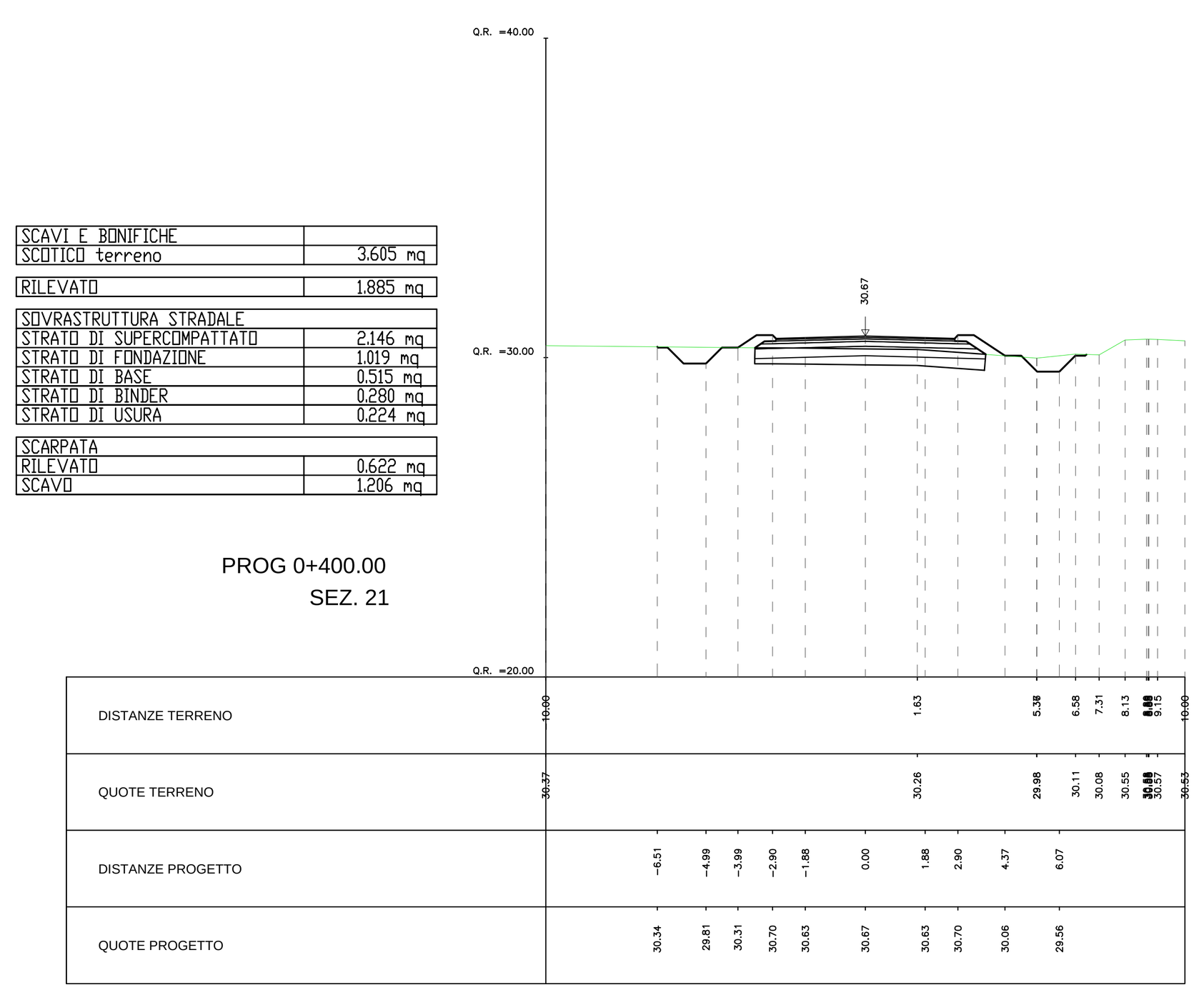

SCAVI E BONIFICHE	
SCOTICO terreno	4.261 mq
RILEVATO	5.870 mq
SOVRASTRUTTURA STRADALE	
STRATO DI SUPERCOMPATTATO	2.229 mq
STRATO DI FONDAZIONE	1.013 mq
STRATO DI BASE	0.513 mq
STRATO DI BINDER	0.280 mq
STRATO DI USURA	0.224 mq
SCARPATA	
RILEVATO	1.128 mq
SCAVO	1.124 mq

PROG 0+480.00
SEZ. 25

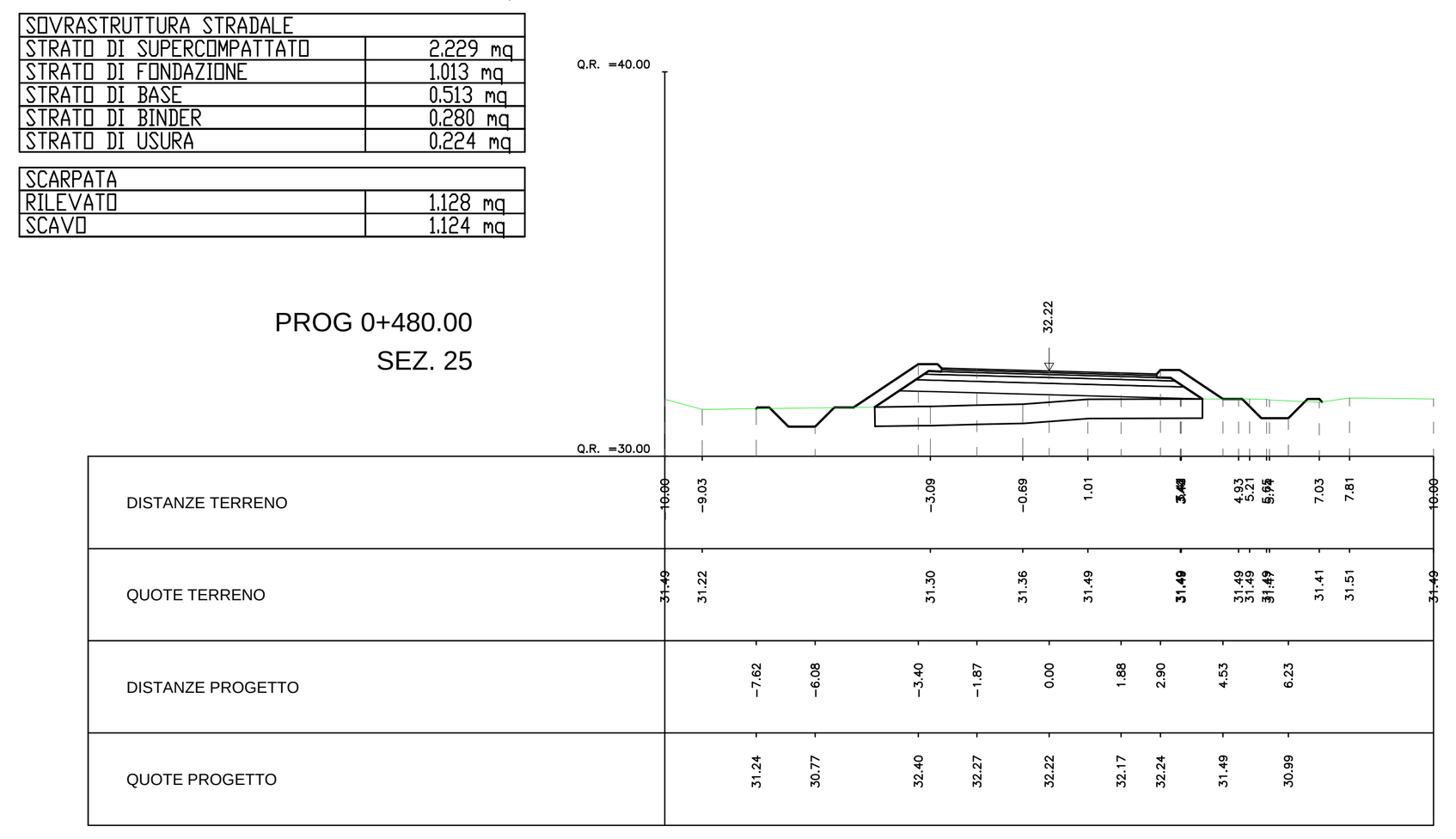

SCAVI E BONIFICHE	
SCOTICO terreno	2.801 mq
RILEVATO	0.800 mq
SOVRASTRUTTURA STRADALE	
STRATO DI SUPERCOMPATTATO	1.680 mq
STRATO DI FONDAZIONE	0.840 mq
STRATO DI BASE	0.448 mq
STRATO DI BINDER	0.280 mq
STRATO DI USURA	0.224 mq
SCARPATA	
RILEVATO	0.733 mq
SCAVO	0.901 mq

PROG 0+560.00
SEZ. 29

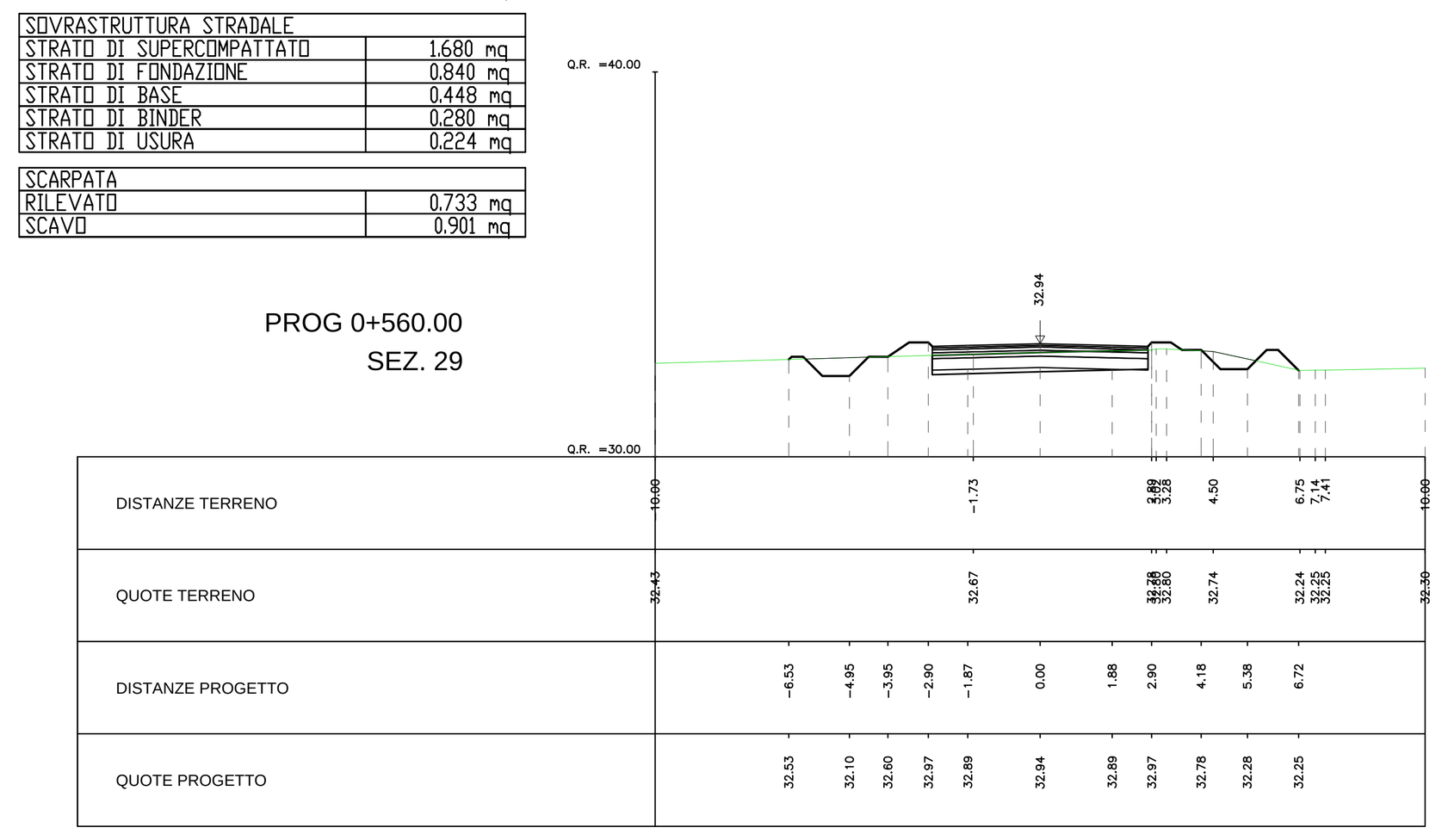

NOTE GENERALI

COMMITTENTE:

RFI RETE FERROVIARIA ITALIANA
GRUPPO FERROVIE DELLO STATO ITALIANE
DIREZIONE INVESTIMENTI
DIREZIONE PROGRAMMI INVESTIMENTI
DIRETTRICE SUD - PROGETTO ADRIATICA

PROGETTAZIONE:

ITALFERR
GRUPPO FERROVIE DELLO STATO ITALIANE

DIREZIONE TECNICA
S.O. COORDINAMENTO TERRITORIALE SUD

PROGETTO ESECUTIVO

RIASSETTO NODO DI BARI

TRATTA A SUD DI BARI: VARIANTE DI TRACCIATO TRA BARI C.LE E BARI TORRE A MARE
Ottemperanza alle prescrizioni Delibera CIPE 28/01/2015
Canale idraulico di collegamento tra la lama San Marco e la lama Valenzano e strade di ricucitura urbana dei fondi interclusi

VIABILITA' DI RICUCITURA n° 5
Sezioni Trasversali - Tav. 2 di 2

SCALA: 1:200

COMMESSA	LOTTO	FASE	ENTE	TIPO DOC.	OPERA/DISCIPLINA	PROGR.	REV.
IA1U	03	E	78	W9	NV03D0	302	A

Rev.	Descrizione	Redatto	Data	Verificato	Data	Approvato	Data	Autorizzato Data
A	EMISSIONE ESECUTIVA	INTEGRA	GIUGNO 2021	A. ESPOSITO	GIUGNO 2021	G. DIMAGGIO	GIUGNO 2021	D. TIBERTI GIUGNO 2021

File: IA1U03E78W9NV03D0302A.dwg | n. Elab.: