SEZIONE N. : 11

SCAVI E BONIFICHE	
STERRO terreno	51.020 mq
STERRO roccia	187.990 mq
FOSSO	0.760 mq
RILEVATI	
TERRENO VEGETALE	19.22 m
RINTERRI	83.990 mq
SOVRASTRUTTURA STRADALE	
STRATO DI FONDAZIONE	4.340 mq
CASSONETTO	8.000 m
MAGRONE DI RINTERRO	1.18 mq

SEZIONE N. : 11
QT. PROGETTO : 2.730
DIST.PROG. : 200.000
DIST.PREC. : 20.000
DIST.SUCC. : 20.000

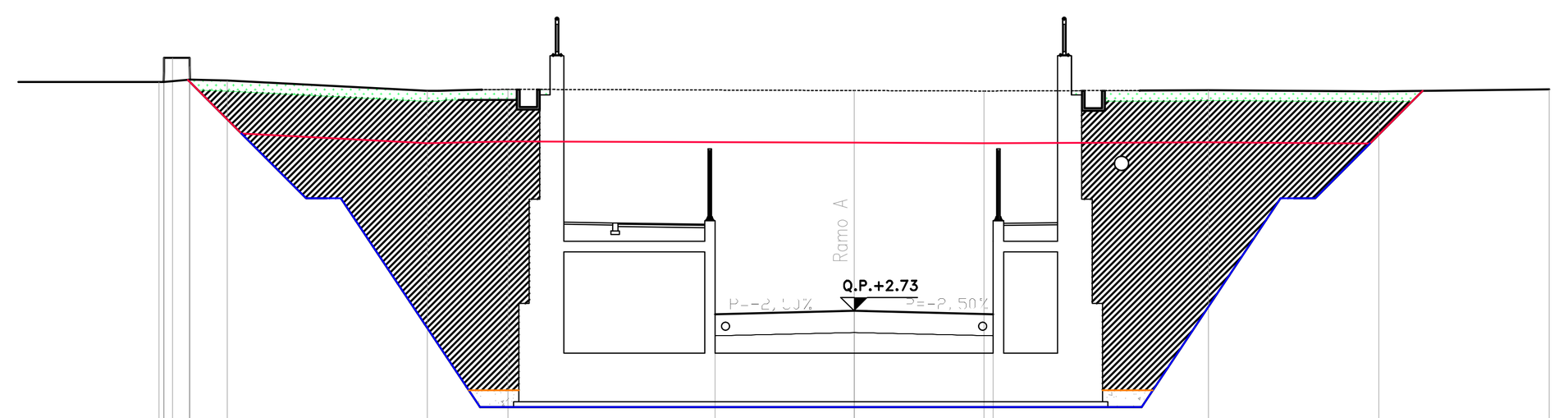

SCALA 1:200

QT.RIF. -10.000

QUOTE TERRENO	9.31 10.01 10.01 9.38 9.35 · 9.06 · 9.10 · 9.07 · 9.05 · 9.08 · 9.04 · 9.10
DIST.PARZIALI TERRENO	0.49 · 1.08 · 5.76 · 2.32 · 9.96 · 3.74 · 6.45 · 4.90 · 4.91
QUOTE PROGETTO	9.25 · 2.28 2.28 · 2.01 2.28 · 2.11 · 2.63 2.01 · 2.28 2.28 · 9.06
DIST.PARZIALI PROGETTO	6.97 · 0.90 · 4.20 · 4.00 · 4.00 · 1.50 · 1.00 · 6.78
QUOTA PIANO STRADA	2.01 2.63 · 2.73 · 2.63 2.01
DIST. PIANO STRADA	4.00 · 4.00

SEZIONE N. : 14

SCAVI E BONIFICHE	
STERRO terreno	42.440 mq
STERRO roccia	117.700 mq
FOSSO	0.760 mq
RILEVATI	
TERRENO VEGETALE	14.260 m
RINTERRI	47.950 mq
SOVRASTRUTTURA STRADALE	
STRATO DI FONDAZIONE	7.200 mq
CASSONETTO	8.000 m

SEZIONE N. : 14
QT. PROGETTO : 7.285
DIST.PROG. : 260.000
DIST.PREC. : 20.000
DIST.SUCC. : 20.000

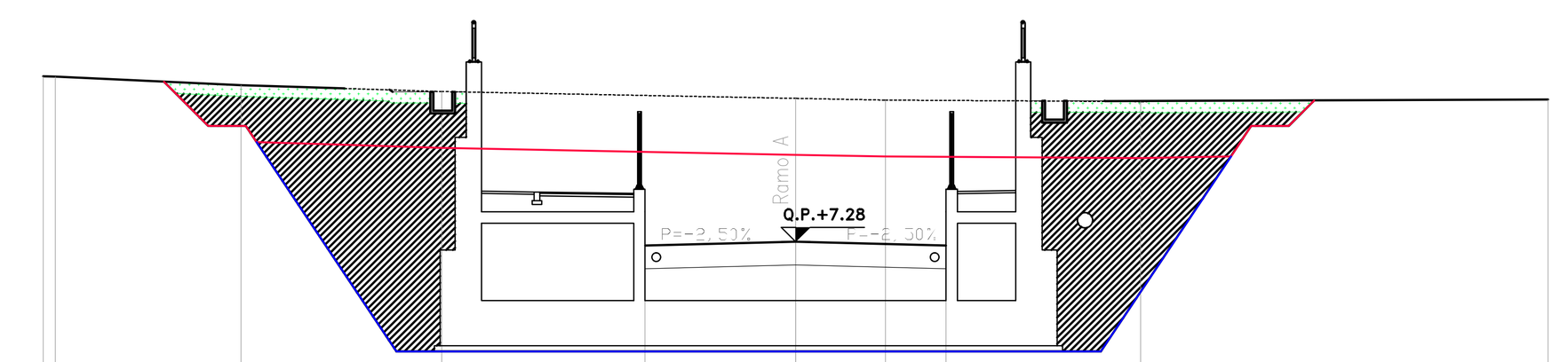

SCALA 1:200

QT.RIF. -5.000

QUOTE TERRENO	11.69 11.68 · 11.45 · 11.28 · 11.10 · 11.05 · 11.01 · 11.07
DIST.PARZIALI TERRENO	0.37 · 4.93 · 5.34 · 9.40 · 2.39 · 6.78 · 10.83
QUOTE PROGETTO	11.42 · 6.83 6.83 · 6.56 6.83 · 6.66 · 7.18 6.56 · 6.83 6.83 · 11.02
DIST.PARZIALI PROGETTO	4.58 · 0.90 · 4.20 · 4.00 · 4.00 · 1.50 · 1.00 · 4.19
QUOTA PIANO STRADA	6.56 7.18 · 7.28 · 7.18 6.56
DIST. PIANO STRADA	4.00 · 4.00

SEZIONE N. : 17

SCAVI E BONIFICHE	
STERRO terreno	29.030 mq
STERRO roccia	
FOSSO	0.660 mq
RILEVATI	
TERRENO VEGETALE	5.370 m
RINTERRI	
SOVRASTRUTTURA STRADALE	
STRATO DI FONDAZIONE	
CASSONETTO	8.000 m

SEZIONE N. : 17
QT. PROGETTO : 11.852
DIST.PROG. : 320.000
DIST.PREC. : 20.000
DIST.SUCC. : 20.000

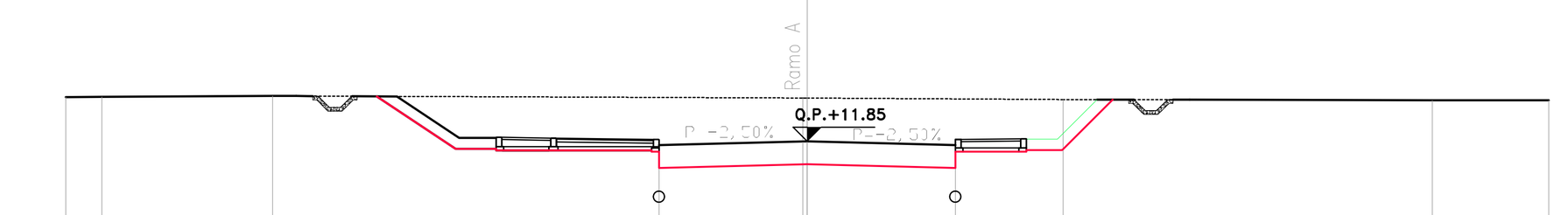

SCALA 1:200

QT.RIF. 0.000

QUOTE TERRENO	13.05 · 13.06 · 13.08 · 13.02 13.02 · 12.98 · 12.96 · 12.96
DIST.PARZIALI TERRENO	0.97 · 4.61 · 14.30 · 6.90 · 9.96 · 3.14
QUOTE PROGETTO	13.07 · 11.55 · 11.13 11.55 · 11.23 · 11.75 11.13 · 11.55 · 12.98
DIST.PARZIALI PROGETTO	2.28 · 5.15 · 4.00 · 4.00 · 2.65 · 2.14
QUOTA PIANO STRADA	11.13 11.75 · 11.85 · 11.75 11.13
DIST. PIANO STRADA	4.00 · 4.00

SEZIONE N. : 12

SCAVI E BONIFICHE	
STERRO terreno	50.790 mq
STERRO roccia	188.770 mq
FOSSO	0.760 mq
RILEVATI	
TERRENO VEGETALE	19.03 m
RINTERRI	85.230 mq
SOVRASTRUTTURA STRADALE	
STRATO DI FONDAZIONE	5.370 mq
CASSONETTO	8.000 m

SEZIONE N. : 12
QT. PROGETTO : 3.993
DIST.PROG. : 220.000
DIST.PREC. : 20.000
DIST.SUCC. : 20.000

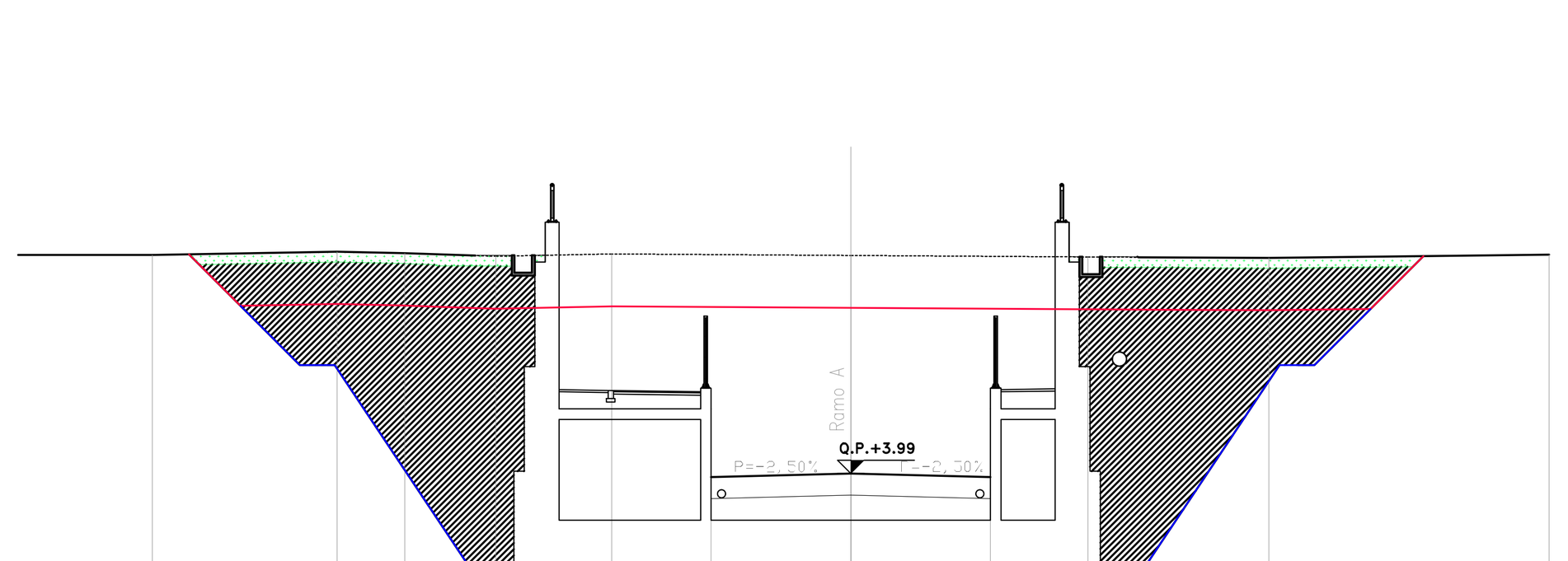

SCALA 1:200

QT.RIF. -5.000

QUOTE TERRENO	10.26 · 10.35 · 10.31 · 10.22 · 10.29 · 10.24 · 10.20 · 10.17 · 10.27
DIST.PARZIALI TERRENO	5.28 · 1.94 · 2.61 · 3.33 · 6.84 · 6.80 · 5.18 · 8.02
QUOTE PROGETTO	10.33 · 3.54 3.54 · 3.27 3.54 · 3.37 · 3.89 3.27 · 3.54 3.54 · 10.19
DIST.PARZIALI PROGETTO	6.79 · 0.90 · 4.20 · 4.00 · 4.00 · 1.50 · 1.00 · 6.65
QUOTA PIANO STRADA	3.27 3.89 · 3.99 · 3.89 3.27
DIST. PIANO STRADA	4.00 · 4.00

SEZIONE N. : 15

SCAVI E BONIFICHE	
STERRO terreno	40.770 mq
STERRO roccia	111.820 mq
FOSSO	0.760 mq
RILEVATI	
TERRENO VEGETALE	13.44 m
RINTERRI	43.600 mq
SOVRASTRUTTURA STRADALE	
STRATO DI FONDAZIONE	8.640 mq
CASSONETTO	8.000 m

SEZIONE N. : 15
QT. PROGETTO : 9.072
DIST.PROG. : 280.000
DIST.PREC. : 20.000
DIST.SUCC. : 20.000

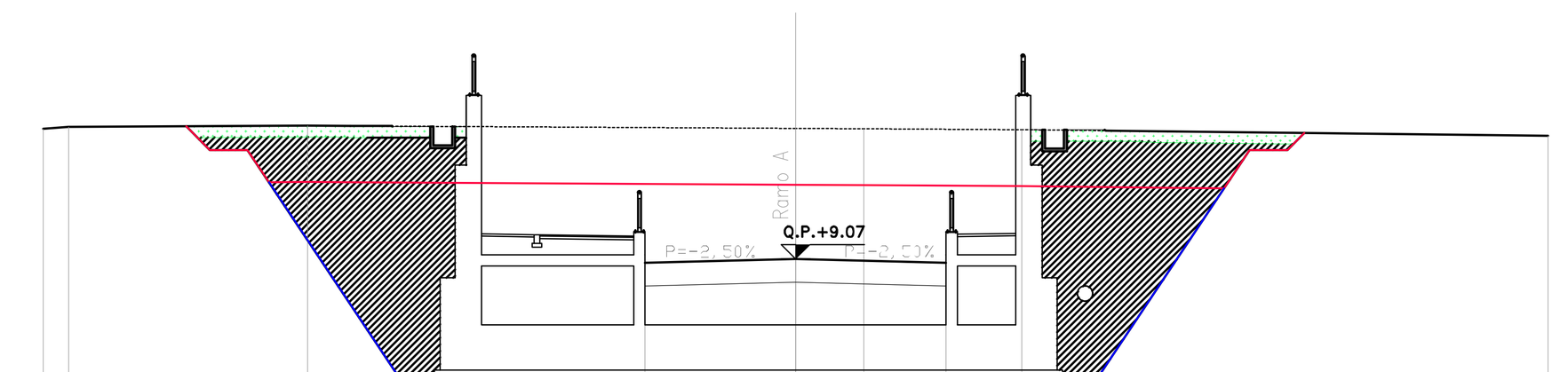

SCALA 1:200

QT.RIF. -5.000

QUOTE TERRENO	12.54 12.59 · 12.62 · 12.55 · 12.54 · 12.51 · 12.35
DIST.PARZIALI TERRENO	0.68 · 6.35 · 12.97 · 1.81 · 4.20 · 13.99
QUOTE PROGETTO	12.62 · 8.62 8.62 · 8.35 8.62 · 8.45 · 8.97 8.35 · 8.62 8.62 · 12.46
DIST.PARZIALI PROGETTO	4.00 · 0.90 · 4.20 · 4.00 · 4.00 · 1.50 · 1.00 · 3.84
QUOTA PIANO STRADA	8.35 8.97 · 9.07 · 8.97 8.35
DIST. PIANO STRADA	4.00 · 4.00

SEZIONE N. : 18

SCAVI E BONIFICHE	
STERRO terreno	17.400 mq
STERRO roccia	
FOSSO	0.660 mq
RILEVATI	
TERRENO VEGETALE	3.310 m
RINTERRI	
SOVRASTRUTTURA STRADALE	
STRATO DI FONDAZIONE	
CASSONETTO	8.000 m

SEZIONE N. : 18
QT. PROGETTO : 12.764
DIST.PROG. : 340.000
DIST.PREC. : 20.000
DIST.SUCC. : 20.000

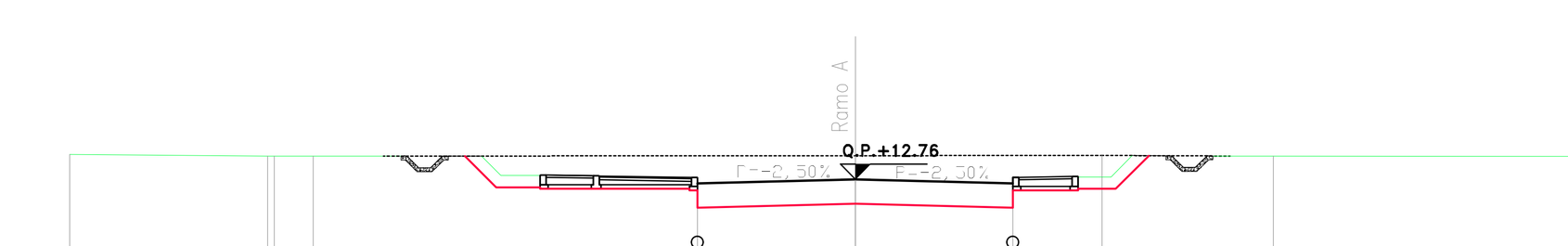

SCALA 1:200

QT.RIF. 0.000

QUOTE TERRENO	13.40 · 13.35 13.35 13.35 · 13.36 · 13.37 · 13.35 · 13.34 13.38
DIST.PARZIALI TERRENO	5.04 · 0.99 · 13.80 · 6.28 · 4.36 · 9.07
QUOTE PROGETTO	13.36 · 12.46 · 12.04 12.46 · 12.14 · 12.66 12.04 · 12.46 · 13.36
DIST.PARZIALI PROGETTO	1.34 · 5.15 · 4.02 · 4.00 · 2.65 · 1.35
QUOTA PIANO STRADA	12.04 12.66 · 12.76 · 12.66 12.04
DIST. PIANO STRADA	4.02 · 4.00

SEZIONE N. : 13

SCAVI E BONIFICHE	
STERRO terreno	47.280 mq
STERRO roccia	151.510 mq
FOSSO	0.760 mq
RILEVATI	
TERRENO VEGETALE	16.33 m
RINTERRI	65.680 mq
SOVRASTRUTTURA STRADALE	
STRATO DI FONDAZIONE	6.320 mq
CASSONETTO	8.000 m

SEZIONE N. : 13
QT. PROGETTO : 5.521
DIST.PROG. : 240.000
DIST.PREC. : 20.000
DIST.SUCC. : 20.000

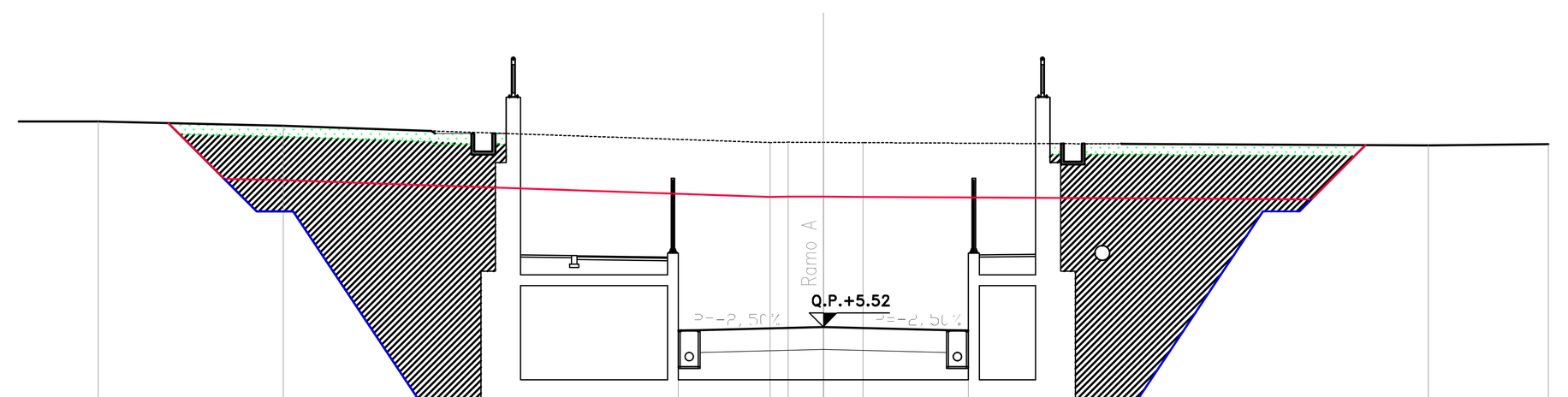

SCALA 1:200

QT.RIF. -5.000

QUOTE TERRENO	11.19 · 11.07 · 10.61 10.62 · 10.61 · 10.61 · 10.53 · 10.57
DIST.PARZIALI TERRENO	5.10 · 13.43 · 0.50 · 0.97 · 1.10 · 15.59 · 3.31
QUOTE PROGETTO	11.07 · 5.07 5.07 · 4.80 5.07 · 4.90 · 5.42 4.80 · 5.07 5.07 · 10.55
DIST.PARZIALI PROGETTO	6.00 · 0.90 · 4.20 · 4.00 · 4.00 · 1.50 · 1.00 · 5.48
QUOTA PIANO STRADA	4.80 5.42 · 5.52 · 5.42 4.80
DIST. PIANO STRADA	4.00 · 4.00

SEZIONE N. : 16

SCAVI E BONIFICHE	
STERRO terreno	42.440 mq
STERRO roccia	60.120 mq
FOSSO	0.760 mq
RILEVATI	
TERRENO VEGETALE	13.45 m
RINTERRI	35.180 mq
SOVRASTRUTTURA STRADALE	
STRATO DI FONDAZIONE	9.050 mq
CASSONETTO	8.000 m

SEZIONE N. : 16
QT. PROGETTO : 10.622
DIST.PROG. : 300.000
DIST.PREC. : 20.000
DIST.SUCC. : 20.000

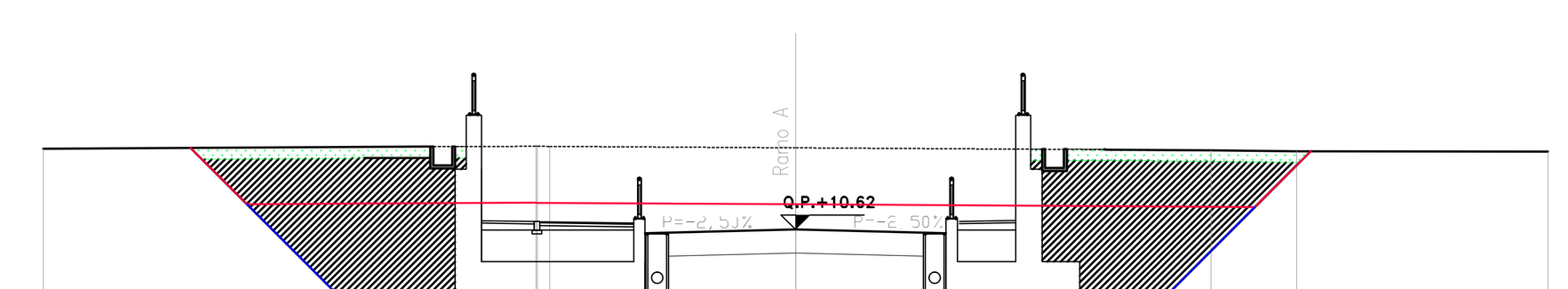

SCALA 1:200

QT.RIF. -5.000

QUOTE TERRENO	12.76 · 12.83 12.83 · 12.79 · 12.73 · 12.70 · 12.69
DIST.PARZIALI TERRENO	13.10 · 0.33 · 6.54 · 11.04 · 2.28 · 6.68
QUOTE PROGETTO	12.81 · 10.17 10.17 · 9.90 10.17 · 10.00 · 10.52 9.90 · 10.17 10.17 · 12.74
DIST.PARZIALI PROGETTO	2.64 · 0.90 · 4.20 · 4.00 · 4.00 · 1.50 · 1.00 · 2.57
QUOTA PIANO STRADA	9.90 10.52 · 10.62 · 10.52 9.90
DIST. PIANO STRADA	4.00 · 4.00

LEGENDA

- SCAVO IN TERRA
- SCAVO IN ROCCIA
- TERRENO VEGETALE
- RINTERRI
- MAGRONE DI RINTERRO FINO A Q.TA FALDA 0+00 s.l.m.

COMMITTENTE:

RFI RETE FERROVIARIA ITALIANA
GRUPPO FERROVIE DELLO STATO ITALIANE
DIREZIONE INVESTIMENTI
DIREZIONE PROGRAMMI INVESTIMENTI
DIRETTRICE SUD - PROGETTO ADRIATICA

PROGETTAZIONE:

ITALFERR
GRUPPO FERROVIE DELLO STATO ITALIANE

DIREZIONE TECNICA
S.O. COORDINAMENTO TERRITORIALE SUD

PROGETTO ESECUTIVO

RIASSETTO NODO DI BARI

TRATTA A SUD DI BARI: VARIANTE DI TRACCIATO TRA BARI C.LE E BARI TORRE A MARE
Opere oggetto di prescrizione della Delibera CIPE n. 1 del 28 gennaio 2015

Sottovia carrabile e ciclopedonale S. Anna

NUOVA VIABILITA'
Sezioni trasversali Ramo A - Tav. 2 di 2

SCALA: 1:200

COMMESSA	LOTTO	FASE	ENTE	TIPO DOC.	OPERA/DISCIPLINA	PROGR.	REV.
IA1U	04	E	78	W9	NV01A0	402	A

Rev.	Descrizione	Redatto	Data	Verificato	Data	Approvato	Data	Autorizzato Data
A	EMISSIONE ESECUTIVA	INTEGRA	GIUGNO 2021	A. ESPOSITO	GIUGNO 2021	G. DIMAGGIO	GIUGNO 2021	D. TIBERTI GIUGNO 2021

File: IA1U04E78W9NV01A0402A.dwg | n. Elab.: