SCAVI E BONIFICHE	
STERRO terreno	4.090 mq
STERRO roccia	
BONIFICA	
FOSSO	
RILEVATI	
TERRENO VEGETALE	14.800 m
RIEMPIMENTI	2.390 mq
RINTERRI	0.200 mq
SOVRASTRUTTURA STRADALE	
STRATO DI FONDAZIONE	
CASSONETTO	7.000 m
SCARIFICA	
DEMOLIZIONE BITUMI	2.580 mq

SEZIONE N. : 1
QT. PROGETTO : 2.625
DIST.PROG. : 0.000
DIST.SUCC. : 20.000

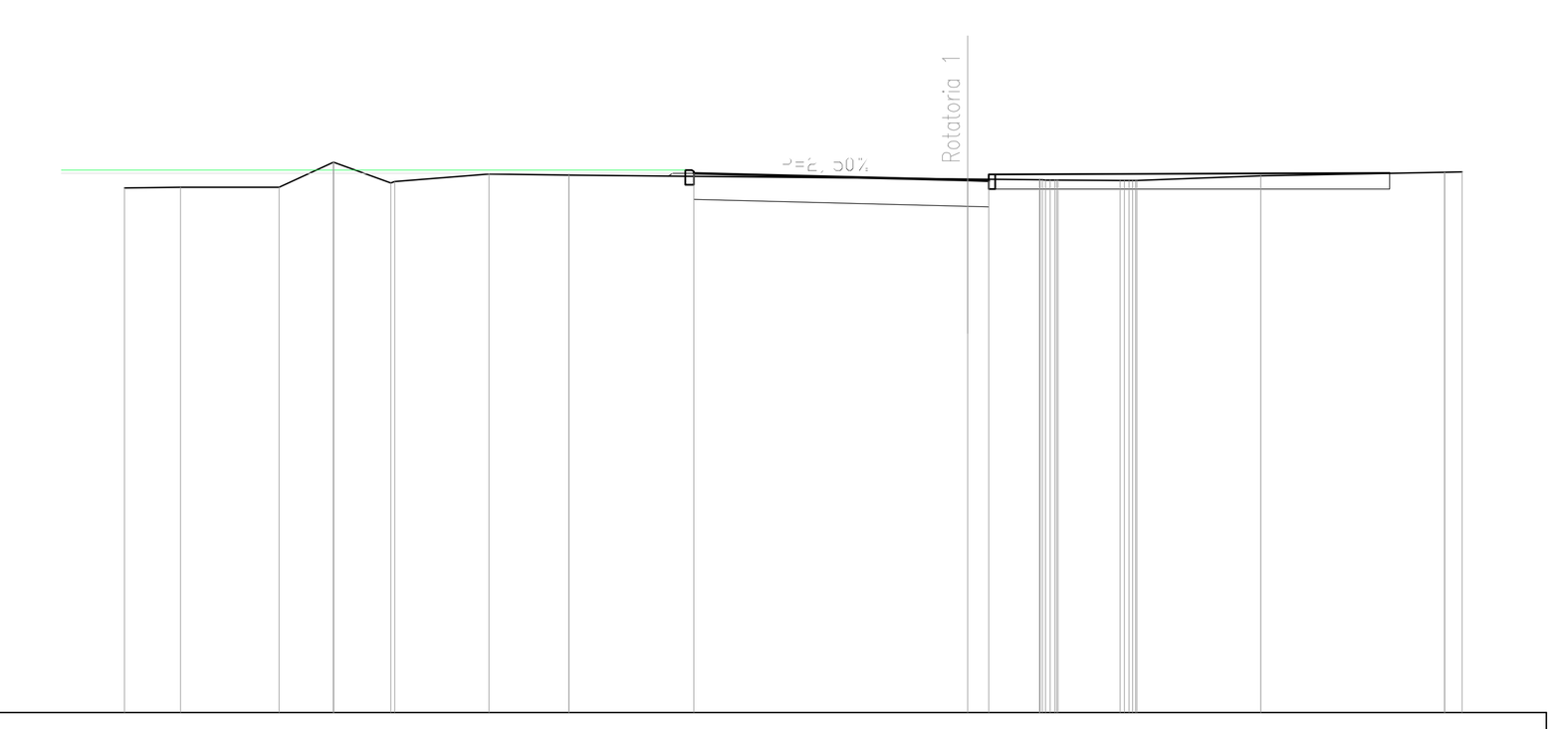

SCALA 1:200

QT.RIF. -10.000

QUOTE TERRENO	2.44 · 2.46 · 2.46 · 3.05 3.05 · 2.56 2.59 · 2.77 · 2.74 · 2.65 · 2.63 2.63 · 2.61 2.61 · 2.61 · 2.74 2.75
DIST.PARZIALI TERRENO	1.33 · 2.33 · 1.29 · 1.35 · 2.23 · 1.90 · 9.46 · 1.70 · 1.47 · 2.93 · 4.36 · 0.42
QUOTE PROGETTO	2.72 2.87 2.17 · 2.01 2.41 · 2.41 2.61
DIST.PARZIALI PROGETTO	6.50 · 0.50 · 3.65
QUOTA PIANO STRADA	2.17 2.79 · 2.63 1.99
DIST. PIANO STRADA	6.50 · 0.50

SCAVI E BONIFICHE	
STERRO terreno	
STERRO roccia	
BONIFICA	5.230 mq
SCOTICO	5.230 mq
FOSSO	0.720 mq
RILEVATI	
TERRENO VEGETALE	15.800 m
RIEMPIMENTI	5.040 mq
RINTERRI	7.690 mq
SOVRASTRUTTURA STRADALE	
STRATO DI FONDAZIONE	
CASSONETTO	7.000 m
SCARIFICA	
DEMOLIZIONE BITUMI	

SEZIONE N. : 4
QT. PROGETTO : 2.625
DIST.PROG. : 60.000
DIST.PREC. : 20.000
DIST.SUCC. : 20.000

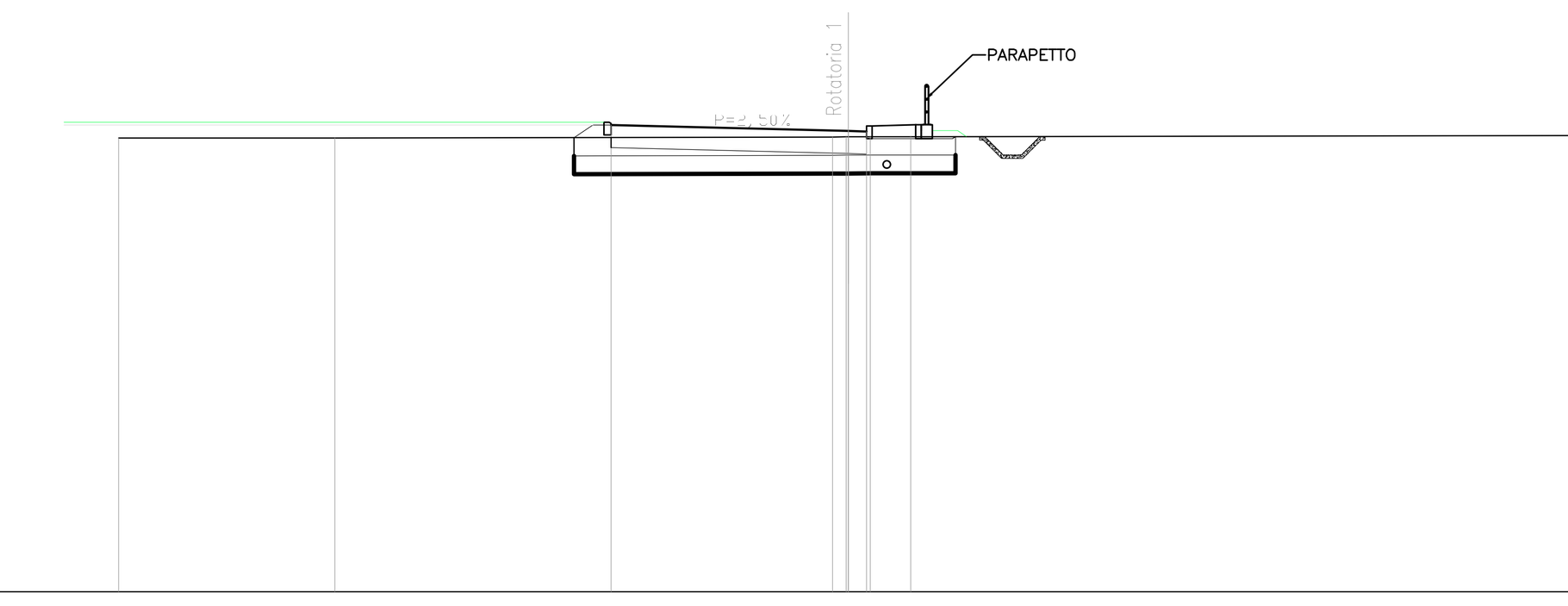

SCALA 1:200

QT.RIF. -10.000

QUOTE TERRENO	2.43 · 2.43 · 2.46 · 2.46 · 2.46 · 2.50
DIST.PARZIALI TERRENO	5.93 · 13.64 · 0.37 · 0.60 · 1.11 · 18.29
QUOTE PROGETTO	2.44 2.79 2.17 · 2.01 2.41 · 2.41 2.47
DIST.PARZIALI PROGETTO	0.52 · 6.50 · 0.50 · 3.35
QUOTA PIANO STRADA	2.17 2.79 · 2.63 1.99
DIST. PIANO STRADA	6.50 · 0.50

SCAVI E BONIFICHE	
STERRO terreno	4.120 mq
STERRO roccia	
BONIFICA	
FOSSO	
RILEVATI	
TERRENO VEGETALE	15.530 m
RIEMPIMENTI	3.960 mq
RINTERRI	0.090 mq
SOVRASTRUTTURA STRADALE	
STRATO DI FONDAZIONE	
CASSONETTO	7.000 m
SCARIFICA	
DEMOLIZIONE BITUMI	

SEZIONE N. : 7
QT. PROGETTO : 2.625
DIST.PROG. : 120.000
DIST.PREC. : 20.000
DIST.SUCC. : 15.088

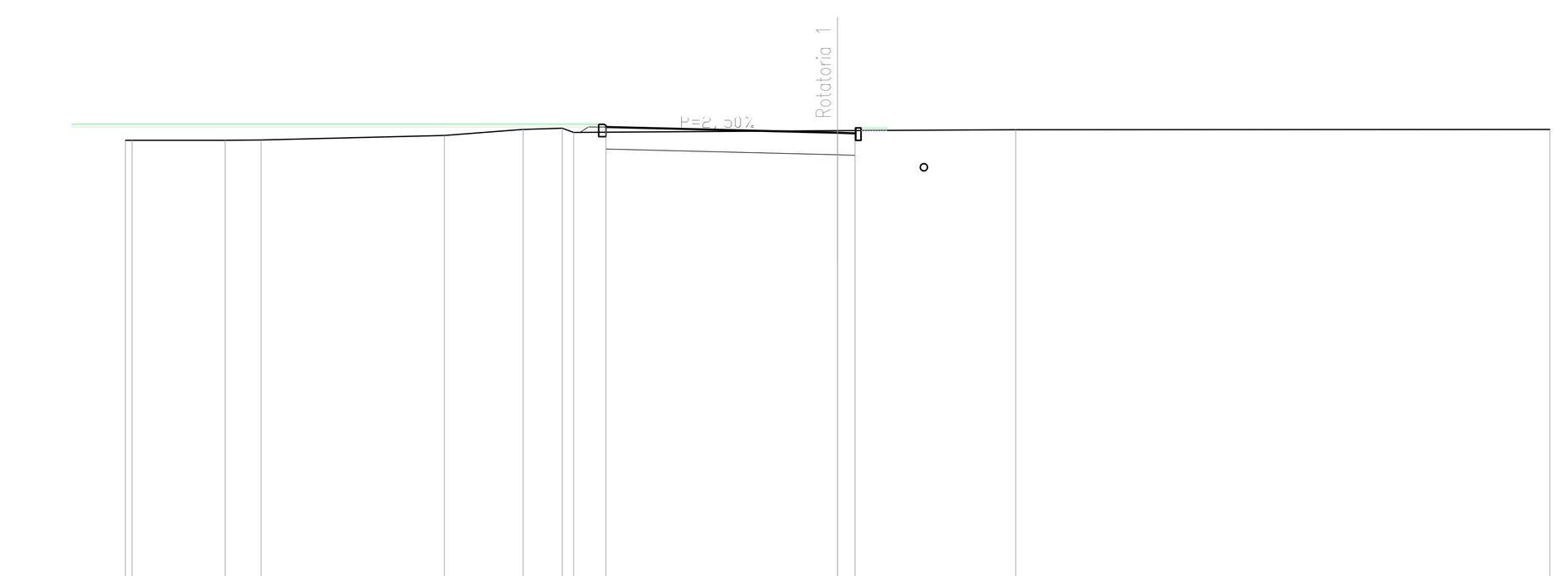

SCALA 1:200

QT.RIF. -10.000

QUOTE TERRENO	2.42 2.41 · 2.41 · 2.43 · 2.55 · 2.72 · 2.76 2.63 · 2.68 · 2.71 · 2.72
DIST.PARZIALI TERRENO	2.62 · 1.01 · 5.15 · 2.21 · 1.11 · 0.17 · 7.41 · 5.00 · 15.00
QUOTE PROGETTO	2.64 2.52 2.17 · 2.01 2.41 · 2.41 2.71
DIST.PARZIALI PROGETTO	6.51 · 0.49 · 3.65 · 0.45
QUOTA PIANO STRADA	2.17 2.79 · 2.63 1.99
DIST. PIANO STRADA	6.51 · 0.49

SCAVI E BONIFICHE	
STERRO terreno	3.940 mq
STERRO roccia	
BONIFICA	
FOSSO	
RILEVATI	
TERRENO VEGETALE	14.800 m
RIEMPIMENTI	2.310 mq
RINTERRI	0.400 mq
SOVRASTRUTTURA STRADALE	
STRATO DI FONDAZIONE	
CASSONETTO	7.000 m
SCARIFICA	
DEMOLIZIONE BITUMI	

SEZIONE N. : 2
QT. PROGETTO : 2.625
DIST.PROG. : 20.000
DIST.PREC. : 20.000
DIST.SUCC. : 20.000

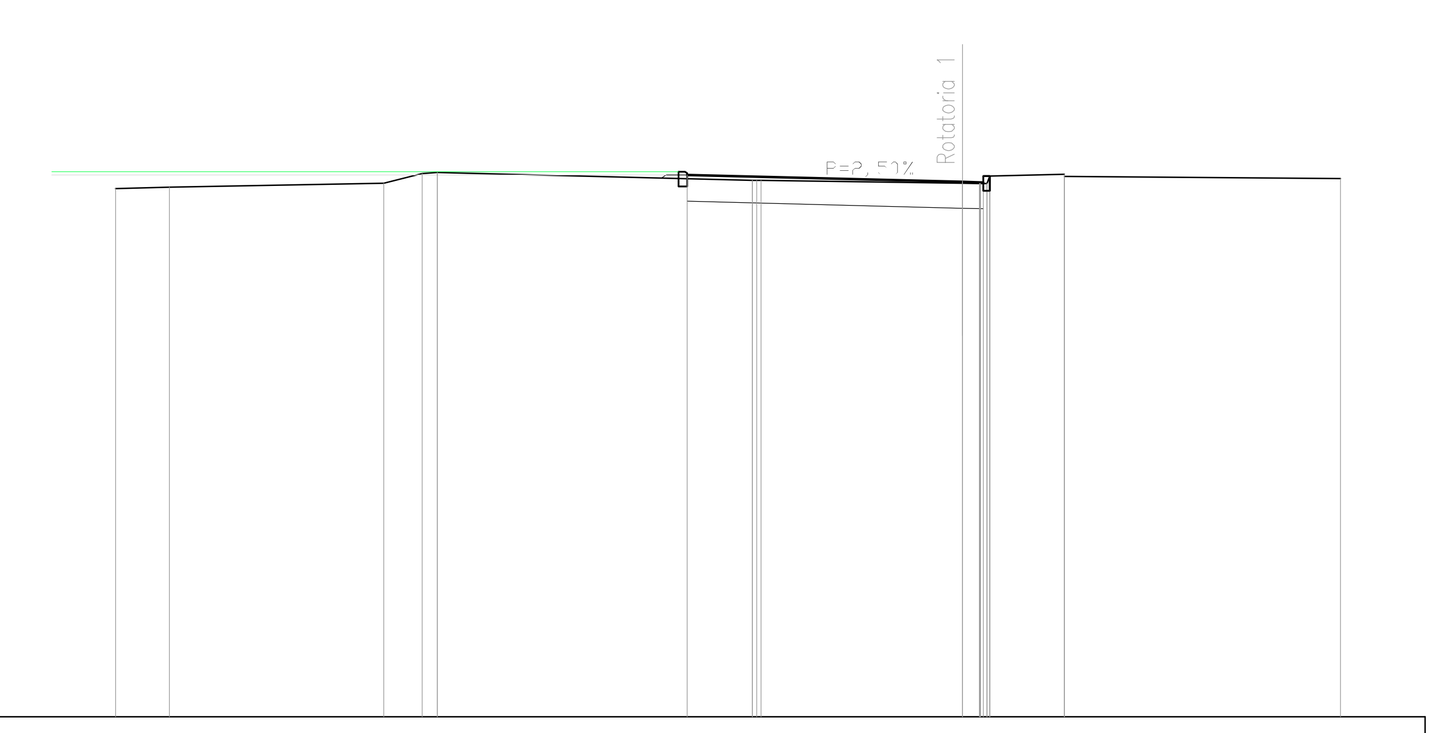

SCALA 1:200

QT.RIF. -10.000

QUOTE TERRENO	2.47 · 2.50 · 2.59 · 2.82 2.85 · 2.66 2.66 · 2.59 2.59 2.77 · 2.81 2.75 · 2.70
DIST.PARZIALI TERRENO	1.27 · 5.06 · 0.9 · 0.35 · 7.44 · 4.76 · 0.40 · 1.76 · 6.52
QUOTE PROGETTO	2.71 2.87 2.17 · 2.01 2.41 · 2.41 2.74
DIST.PARZIALI PROGETTO	6.51 · 0.49 · 3.35 · 0.49
QUOTA PIANO STRADA	2.17 2.79 · 2.63 1.99
DIST. PIANO STRADA	6.51 · 0.49

SCAVI E BONIFICHE	
STERRO terreno	
STERRO roccia	
BONIFICA	4.000 mq
SCOTICO	4.000 mq
FOSSO	
RILEVATI	
TERRENO VEGETALE	17.130 m
RIEMPIMENTI	4.660 mq
RINTERRI	5.580 mq
SOVRASTRUTTURA STRADALE	
STRATO DI FONDAZIONE	
CASSONETTO	7.000 m
SCARIFICA	
DEMOLIZIONE BITUMI	

SEZIONE N. : 5
QT. PROGETTO : 2.625
DIST.PROG. : 80.000
DIST.PREC. : 20.000
DIST.SUCC. : 20.000

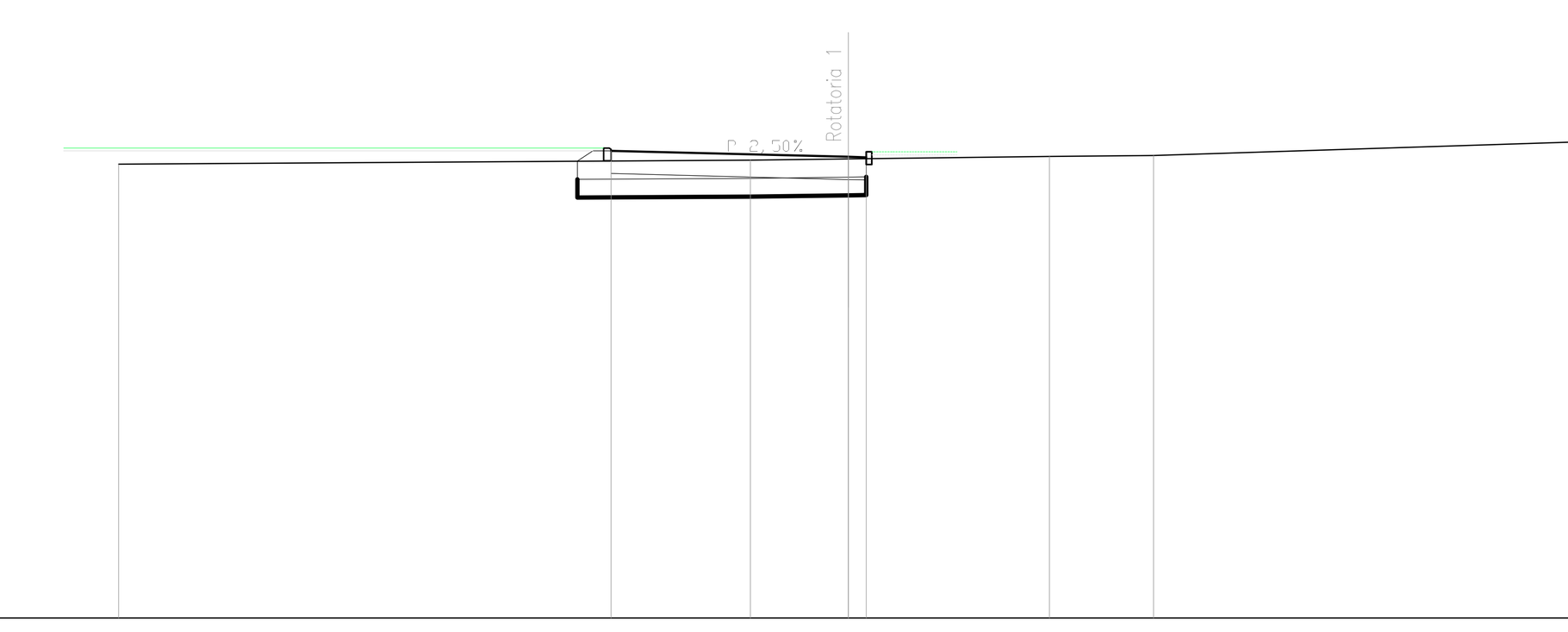

SCALA 1:200

QT.RIF. -10.000

QUOTE TERRENO	2.42 · 2.54 · 2.57 · 2.64 · 2.66 · 3.03
DIST.PARZIALI TERRENO	17.31 · 2.69 · 5.51 · 2.85 · 11.64
QUOTE PROGETTO	2.51 2.79 2.17 · 2.01 2.41 · 2.41 2.62
DIST.PARZIALI PROGETTO	0.42 · 6.50 · 0.49 · 3.35
QUOTA PIANO STRADA	2.17 2.79 · 2.63 1.99
DIST. PIANO STRADA	6.50 · 0.49

SCAVI E BONIFICHE	
STERRO terreno	4.910 mq
STERRO roccia	
BONIFICA	
FOSSO	
RILEVATI	
TERRENO VEGETALE	14.800 m
RIEMPIMENTI	2.970 mq
RINTERRI	
SOVRASTRUTTURA STRADALE	
STRATO DI FONDAZIONE	
CASSONETTO	7.000 m
SCARIFICA	
DEMOLIZIONE BITUMI	

SEZIONE N. : 3
QT. PROGETTO : 2.625
DIST.PROG. : 40.000
DIST.PREC. : 20.000
DIST.SUCC. : 20.000

SCALA 1:200

QT.RIF. -10.000

QUOTE TERRENO	2.46 · 2.70 · 2.79 2.84 · 2.81 · 2.74 2.74 · 2.67 2.67 2.67 2.67 2.67
DIST.PARZIALI TERRENO	11.42 · 4.65 · 0.37 · 3.44 · 7.50 · 4.05
QUOTE PROGETTO	2.73 2.87 2.17 · 2.01 2.41 · 2.41 2.76
DIST.PARZIALI PROGETTO	6.51 · 0.49 · 3.65 · 0.53
QUOTA PIANO STRADA	2.17 2.79 · 2.63 1.99
DIST. PIANO STRADA	6.51 · 0.49

SCAVI E BONIFICHE	
STERRO terreno	4.440 mq
STERRO roccia	
BONIFICA	
FOSSO	1.180 mq
RILEVATI	
TERRENO VEGETALE	15.970 m
RIEMPIMENTI	4.330 mq
RINTERRI	0.120 mq
SOVRASTRUTTURA STRADALE	
STRATO DI FONDAZIONE	
CASSONETTO	7.000 m
SCARIFICA	
DEMOLIZIONE BITUMI	

SEZIONE N. : 6
QT. PROGETTO : 2.625
DIST.PROG. : 100.000
DIST.PREC. : 20.000
DIST.SUCC. : 20.000

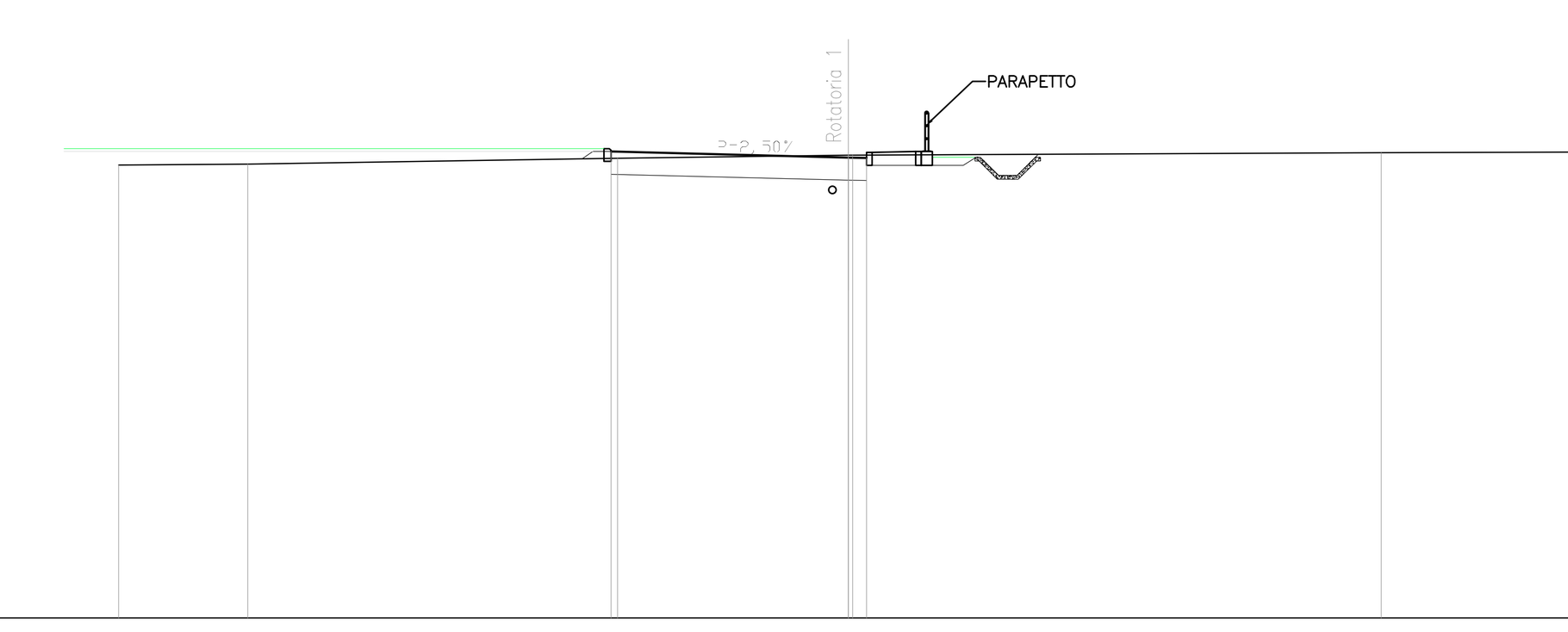

SCALA 1:200

QT.RIF. -10.000

QUOTE TERRENO	2.42 · 2.44 · 2.60 · 2.69 2.69 · 2.76 · 2.77
DIST.PARZIALI TERRENO	3.54 · 10.13 · 6.33 · 14.49 · 5.39
QUOTE PROGETTO	2.59 2.79 2.17 · 2.01 2.41 · 2.41 2.71
DIST.PARZIALI PROGETTO	6.50 · 0.50 · 3.65 · 0.45
QUOTA PIANO STRADA	2.17 2.79 · 2.63 1.99
DIST. PIANO STRADA	6.50 · 0.50

COMMITTENTE:

RFI RETE FERROVIARIA ITALIANA
GRUPPO FERROVIE DELLO STATO ITALIANE
DIREZIONE INVESTIMENTI
DIREZIONE PROGRAMMI INVESTIMENTI
DIRETTRICE SUD - PROGETTO ADRIATICA

PROGETTAZIONE:

ITALFERR
GRUPPO FERROVIE DELLO STATO ITALIANE

DIREZIONE TECNICA
S.O. COORDINAMENTO TERRITORIALE SUD

PROGETTO ESECUTIVO

RIASSETTO NODO DI BARI

TRATTA A SUD DI BARI: VARIANTE DI TRACCIATO TRA BARI C.LE E BARI TORRE A MARE
Opere oggetto di prescrizione della Delibera CIPE n. 1 del 28 gennaio 2015

Sottovia carrabile e ciclopedonale S. Anna

NUOVA VIABILITA'
Sezioni trasversali Rotatoria 1

SCALA: 1:200

COMMESSA	LOTTO	FASE	ENTE	TIPO DOC.	OPERA/DISCIPLINA	PROGR.	REV.
IA1U	04	E	78	W9	NV01B0	401	A

Rev.	Descrizione	Redatto	Data	Verificato	Data	Approvato	Data	Autorizzato Data
A	EMISSIONE ESECUTIVA	INTEGRA	GIUGNO 2021	A. ESPOSITO	GIUGNO 2021	G. DIMAGGIO	GIUGNO 2021	D. TIBERTI GIUGNO 2021

File: IA1U04E78W9NV01B0401A.dwg | n. Elab.: