SCAVI E BONIFICHE	
STERRO terreno	3.940 mq
STERRO roccia	
BONIFICA	
SCOTICO	
TOTALE	0.960 mq

RILEVATI	
TERRENO VEGETALE	17.106 m
RIEMPIMENTI	7.270 mq
RINTERRI	1.010 mq

SOVRASTRUTTURA STRADALE	
STRATO DI FONDAZIONE	
CASSONETTO	7.000 m
SCARIFICA	
DEMOLIZIONE BITUME	

SEZIONE N. : 1
QT. PROGETTO : 14.678
DIST.PROG. : 0.000
DIST.SUCC. : 20.000

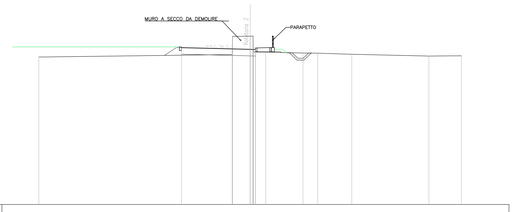

SCALA 1:200

QT.RIF. 0.000

QUOTE TERRENO	13.95	14.37 14.41	14.43 14.41	14.43	14.32	14.21	14.05	14.06
DIST.PARZIALI TERRENO	18.31	1.67	0.99	3.52	1.39	3.23	7.30	3.08
QUOTE PROGETTO	14.11	14.26 14.24	14.26 14.41	14.41 14.05				
DIST.PARZIALI PROGETTO	1.10	6.50	0.30	3.35				
QUOTA PIANO STRADA	14.22 14.24	14.06 14.05						
DIST. PIANO STRADA	6.50	0.30						

SCAVI E BONIFICHE	
STERRO terreno	5.210 mq
STERRO roccia	
BONIFICA	
SCOTICO	
TOTALE	

RILEVATI	
TERRENO VEGETALE	15.800 m
RIEMPIMENTI	0.800 mq
RINTERRI	0.040 mq

SOVRASTRUTTURA STRADALE	
STRATO DI FONDAZIONE	
CASSONETTO	7.000 m
SCARIFICA	
DEMOLIZIONE BITUME	

SEZIONE N. : 4
QT. PROGETTO : 13.846
DIST.PROG. : 60.000
DIST.PREC. : 20.000
DIST.SUCC. : 20.000

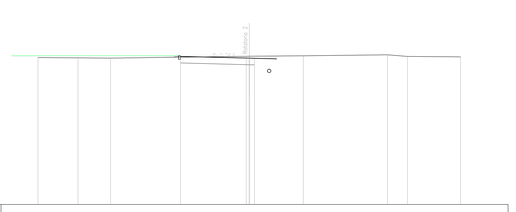

SCALA 1:200

QT.RIF. 0.000

QUOTE TERRENO	13.90	13.87	13.85	14.05 14.02	14.06	14.16	14.01	13.97
DIST.PARZIALI TERRENO	3.79	3.08	12.84	5.12	7.96	1.90	5.02	
QUOTE PROGETTO	13.93 13.79	13.73 13.83	14.03 14.06					
DIST.PARZIALI PROGETTO	6.51	0.40	3.65	0.44				
QUOTA PIANO STRADA	13.79 13.81	13.71 13.91						
DIST. PIANO STRADA	6.51	0.40						

SCAVI E BONIFICHE	
STERRO terreno	2.000 mq
STERRO roccia	
BONIFICA	8.030 mq
SCOTICO	8.030 mq
TOTALE	

RILEVATI	
TERRENO VEGETALE	14.800 m
RIEMPIMENTI	2.990 mq
RINTERRI	2.710 mq

SOVRASTRUTTURA STRADALE	
STRATO DI FONDAZIONE	
CASSONETTO	7.000 m
SCARIFICA	
DEMOLIZIONE BITUME	

SEZIONE N. : 7
QT. PROGETTO : 14.101
DIST.PROG. : 120.000
DIST.PREC. : 20.000
DIST.SUCC. : 21.372

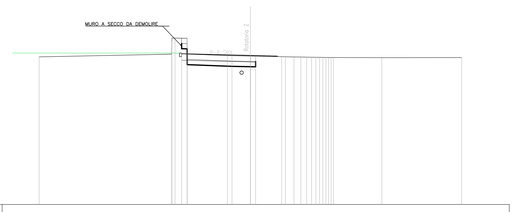

SCALA 1:200

QT.RIF. 0.000

QUOTE TERRENO	13.97	14.52 14.50	14.73 14.73	14.08 14.07	14.04	13.98 13.96 13.95 13.94 13.94 13.92 13.91	13.89	13.90
DIST.PARZIALI TERRENO	12.55	1.74	3.81	1.74	2.97	0.40 0.40 0.40 0.40 0.40 0.40 0.40 0.40 0.40 0.40 0.40	4.59	7.56
QUOTE PROGETTO	14.56 14.26	14.48 13.99						
DIST.PARZIALI PROGETTO	0.40	6.51	0.40	3.35				
QUOTA PIANO STRADA	14.26 14.24	14.47 14.47						
DIST. PIANO STRADA	6.51	0.40						

SCAVI E BONIFICHE	
STERRO terreno	
STERRO roccia	
BONIFICA	6.070 mq
SCOTICO	6.070 mq
TOTALE	0.970 mq

RILEVATI	
TERRENO VEGETALE	17.800 m
RIEMPIMENTI	15.990 mq
RINTERRI	16.570 mq

SOVRASTRUTTURA STRADALE	
STRATO DI FONDAZIONE	
CASSONETTO	7.000 m
SCARIFICA	
DEMOLIZIONE BITUME	

SEZIONE N. : 2
QT. PROGETTO : 14.920
DIST.PROG. : 20.000
DIST.PREC. : 20.000
DIST.SUCC. : 20.000

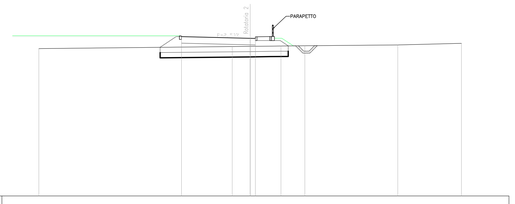

SCALA 1:200

QT.RIF. 0.000

QUOTE TERRENO	13.95	14.14	14.18	14.19	14.23	14.45	14.52
DIST.PARZIALI TERRENO	18.30	1.70	2.91	2.26	8.80	6.03	
QUOTE PROGETTO	14.07	14.28 14.26	14.30 14.71	14.71 14.22			
DIST.PARZIALI PROGETTO	1.52	6.50	0.30	3.35	0.37		
QUOTA PIANO STRADA	14.08 14.06	14.50 14.49					
DIST. PIANO STRADA	6.50	0.30					

SCAVI E BONIFICHE	
STERRO terreno	10.990 mq
STERRO roccia	
BONIFICA	
SCOTICO	
TOTALE	

RILEVATI	
TERRENO VEGETALE	15.800 m
RIEMPIMENTI	
RINTERRI	

SOVRASTRUTTURA STRADALE	
STRATO DI FONDAZIONE	
CASSONETTO	7.000 m
SCARIFICA	
DEMOLIZIONE BITUME	

SEZIONE N. : 5
QT. PROGETTO : 13.352
DIST.PROG. : 80.000
DIST.PREC. : 20.000
DIST.SUCC. : 20.000

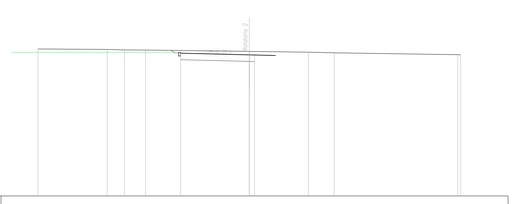

SCALA 1:200

QT.RIF. 0.000

QUOTE TERRENO	13.91	13.87	13.82	13.81	14.08	13.60	13.54	13.36 13.38
DIST.PARZIALI TERRENO	6.55	1.63	2.00	9.82	5.59	2.44	11.69	
QUOTE PROGETTO	14.17 13.51	13.73 13.14	13.14 13.81					
DIST.PARZIALI PROGETTO	0.40	6.50	0.40	3.65	0.71			
QUOTA PIANO STRADA	13.89 13.51	13.70 13.72						
DIST. PIANO STRADA	6.50	0.40						

SCAVI E BONIFICHE	
STERRO terreno	5.560 mq
STERRO roccia	5.560 mq
BONIFICA	0.970 mq
SCOTICO	
TOTALE	

RILEVATI	
TERRENO VEGETALE	17.040 m
RIEMPIMENTI	10.060 mq
RINTERRI	12.030 mq

SOVRASTRUTTURA STRADALE	
STRATO DI FONDAZIONE	
CASSONETTO	7.000 m
SCARIFICA	
DEMOLIZIONE BITUME	

SEZIONE N. : 3
QT. PROGETTO : 14.446
DIST.PROG. : 40.000
DIST.PREC. : 20.000
DIST.SUCC. : 20.000

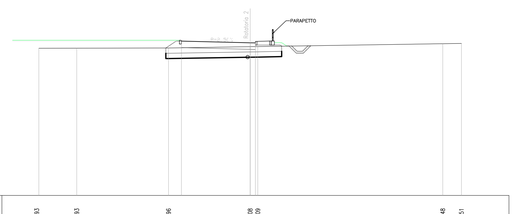

SCALA 1:200

QT.RIF. 0.000

QUOTE TERRENO	13.83	13.83	13.96	14.08 14.09	14.48	14.51
DIST.PARZIALI TERRENO	3.59	8.69	7.73	0.73	17.51	1.77
QUOTE PROGETTO	13.96 13.90	13.90 13.83	13.83 14.23	14.23 14.48		
DIST.PARZIALI PROGETTO	0.40	6.50	0.40	3.35		
QUOTA PIANO STRADA	13.89 14.01	14.47 13.81				
DIST. PIANO STRADA	6.50	0.40				

SCAVI E BONIFICHE	
STERRO terreno	10.350 mq
STERRO roccia	
BONIFICA	
SCOTICO	
TOTALE	1.300 mq

RILEVATI	
TERRENO VEGETALE	17.470 m
RIEMPIMENTI	
RINTERRI	

SOVRASTRUTTURA STRADALE	
STRATO DI FONDAZIONE	
CASSONETTO	7.000 m
SCARIFICA	
DEMOLIZIONE BITUME	

SEZIONE N. : 6
QT. PROGETTO : 13.561
DIST.PROG. : 100.000
DIST.PREC. : 20.000
DIST.SUCC. : 20.000



SCALA 1:200

QT.RIF. 0.000

QUOTE TERRENO	13.95	14.03	13.93	13.93	13.93	13.92	14.08	14.09 14.17 14.13 14.13 14.04 14.03	15.10
DIST.PARZIALI TERRENO	6.87	8.24	3.09	1.81	3.08	3.45	1.39	1.04 0.40 0.40 0.76	8.60
QUOTE PROGETTO	14.36 13.51	13.51 13.72	13.84 13.95	13.38 14.01					
DIST.PARZIALI PROGETTO	0.40	6.50	0.40	3.65	1.09				
QUOTA PIANO STRADA	13.70 13.72	13.96 13.93							
DIST. PIANO STRADA	6.50	0.40							

COMMITTENTE:

RFI RETE FERROVIARIA ITALIANA
GRUPPO FERROVIE DELLO STATO ITALIANE
DIREZIONE INVESTIMENTI
DIREZIONE PROGRAMMI INVESTIMENTI
DIRETTRICE SUD - PROGETTO ADRIATICA

PROGETTAZIONE:

ITALFERR
GRUPPO FERROVIE DELLO STATO ITALIANE

DIREZIONE TECNICA
S.O. COORDINAMENTO TERRITORIALE SUD

PROGETTO ESECUTIVO

RIASSETTO NODO DI BARI

TRATTA A SUD DI BARI: VARIANTE DI TRACCIATO TRA BARI C.LE E BARI TORRE A MARE
Opere oggetto di prescrizione della Delibera CIPE n. 1 del 28 gennaio 2015

Sottovia carrabile e ciclopedonale S. Anna

NUOVA VIABILITA'
Sezioni trasversali Rotatoria 2

SCALA: 1:200

COMMESSA	LOTTO	FASE	ENTE	TIPO DOC.	OPERA/DISCIPLINA	PROGR.	REV.
IA1U	04	E	78	W9	NV01D0	401	A

Rev.	Descrizione	Redatto	Data	Verificato	Data	Approvato	Data	Autorizzato Data
A	EMISSIONE ESECUTIVA	INTEGRA	GIUGNO 2021	A. ESPOSITO	GIUGNO 2021	D. DIMAGGIO	GIUGNO 2021	D. TIBERTI GIUGNO 2021

File: IA1U04E78W9NV01D0401A.dwg n. Elab.: