SCAVI E BONIFICHE	
STERRO terreno	
STERRO roccia	
FOSSO	
RILEVATI	
TERRENO VEGETALE	
RINTERRI	
SOVRASTRUTTURA STRADALE	
STRATO DI FONDAZIONE	
CASSONETTO	
SCARIFICA	
DEMOLIZIONE BITUMI	

SEZIONE N. : 1
QT. PROGETTO : 2.716
DIST.PROG. : 0.000
DIST.SUCC. : 14.297

SCALA 1:200

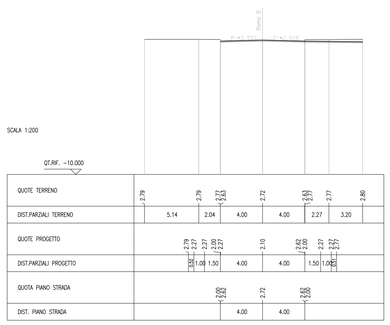

SCAVI E BONIFICHE	
STERRO terreno	0.470 mq
STERRO roccia	
FOSSO	
RILEVATI	
TERRENO VEGETALE	
RINTERRI	
SOVRASTRUTTURA STRADALE	
STRATO DI FONDAZIONE	
CASSONETTO	
SCARIFICA	8.040 m
DEMOLIZIONE BITUMI	

SEZIONE N. : 2
QT. PROGETTO : 2.746
DIST.PROG. : 14.297
DIST.PREC. : 14.297
DIST.SUCC. : 5.703

SCALA 1:200

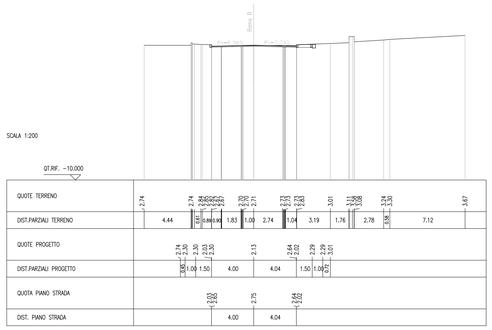

SCAVI E BONIFICHE	
STERRO terreno	0.490 mq
STERRO roccia	
FOSSO	
RILEVATI	
TERRENO VEGETALE	
RINTERRI	
SOVRASTRUTTURA STRADALE	
STRATO DI FONDAZIONE	
CASSONETTO	0.040 m
SCARIFICA	7.240 m
DEMOLIZIONE BITUMI	0.210 mq

SEZIONE N. : 3
QT. PROGETTO : 2.757
DIST.PROG. : 20.000
DIST.PREC. : 5.703
DIST.SUCC. : 15.963

SCALA 1:200

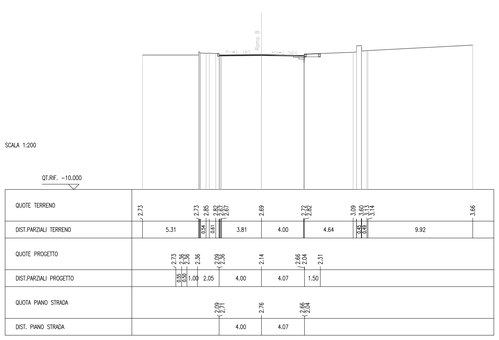

SCAVI E BONIFICHE	
STERRO terreno	0.940 mq
STERRO roccia	
FOSSO	
RILEVATI	
TERRENO VEGETALE	
RINTERRI	
SOVRASTRUTTURA STRADALE	
STRATO DI FONDAZIONE	
CASSONETTO	0.550 m
SCARIFICA	7.020 m
DEMOLIZIONE BITUMI	0.280 mq

SEZIONE N. : 4
QT. PROGETTO : 2.773
DIST.PROG. : 35.963
DIST.PREC. : 15.963
DIST.SUCC. : 4.037

SCALA 1:200

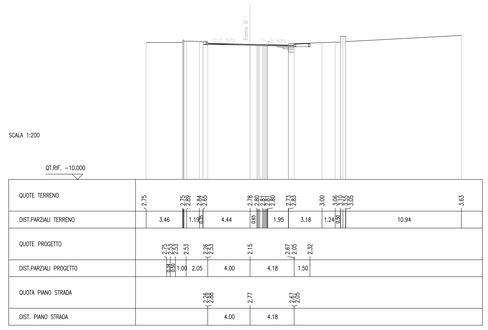

SCAVI E BONIFICHE	
STERRO terreno	1.110 mq
STERRO roccia	
FOSSO	
RILEVATI	
TERRENO VEGETALE	
RINTERRI	
SOVRASTRUTTURA STRADALE	
STRATO DI FONDAZIONE	
CASSONETTO	0.840 m
SCARIFICA	4.190 m
DEMOLIZIONE BITUMI	1.400 mq

SEZIONE N. : 5
QT. PROGETTO : 2.749
DIST.PROG. : 40.000
DIST.PREC. : 4.037
DIST.SUCC. : 20.000

SCALA 1:200

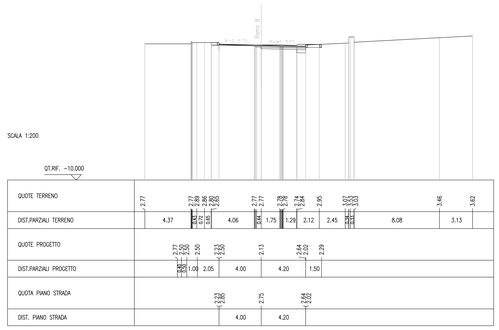

SCAVI E BONIFICHE	
STERRO terreno	8.130 mq
STERRO roccia	
FOSSO	
RILEVATI	
TERRENO VEGETALE	
RINTERRI	
SOVRASTRUTTURA STRADALE	
STRATO DI FONDAZIONE	
CASSONETTO	8.000 m
SCARIFICA	
DEMOLIZIONE BITUMI	1.160 mq

SEZIONE N. : 6
QT. PROGETTO : 2.549
DIST.PROG. : 60.000
DIST.PREC. : 20.000
DIST.SUCC. : 11.562

SCALA 1:200

SCAVI E BONIFICHE	
STERRO terreno	10.540 mq
STERRO roccia	
FOSSO	1.770 mq
RILEVATI	
TERRENO VEGETALE	1.32 m
RINTERRI	
SOVRASTRUTTURA STRADALE	
STRATO DI FONDAZIONE	
CASSONETTO	8.130 m
SCARIFICA	7.020 m
DEMOLIZIONE BITUMI	1.980 mq

SEZIONE N. : 7
QT. PROGETTO : 2.433
DIST.PROG. : 71.562
DIST.PREC. : 11.562
DIST.SUCC. : 8.438

SCALA 1:200

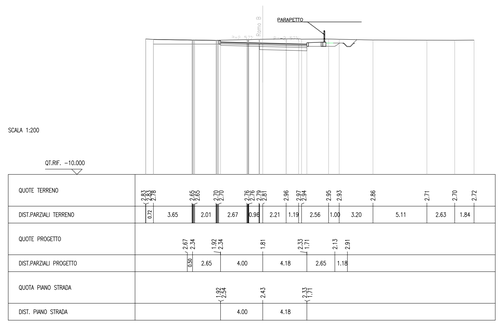

SCAVI E BONIFICHE	
STERRO terreno	11.270 mq
STERRO roccia	
FOSSO	1.590 mq
RILEVATI	
TERRENO VEGETALE	1.32 m
RINTERRI	
SOVRASTRUTTURA STRADALE	
STRATO DI FONDAZIONE	
CASSONETTO	8.640 m
SCARIFICA	
DEMOLIZIONE BITUMI	1.990 mq

SEZIONE N. : 8
QT. PROGETTO : 2.400
DIST.PROG. : 80.000
DIST.PREC. : 8.438
DIST.SUCC. : 13.228

SCALA 1:200

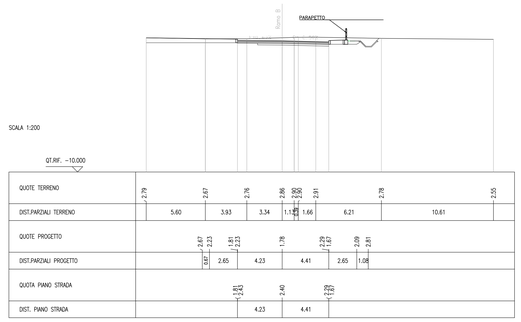

SCAVI E BONIFICHE	
STERRO terreno	13.930 mq
STERRO roccia	
FOSSO	0.970 mq
RILEVATI	
TERRENO VEGETALE	1.32 m
RINTERRI	
SOVRASTRUTTURA STRADALE	
STRATO DI FONDAZIONE	
CASSONETTO	11.360 m
SCARIFICA	
DEMOLIZIONE BITUMI	

SEZIONE N. : 9
QT. PROGETTO : 2.610
DIST.PROG. : 93.228
DIST.PREC. : 13.228
DIST.SUCC. : 6.772

SCALA 1:200

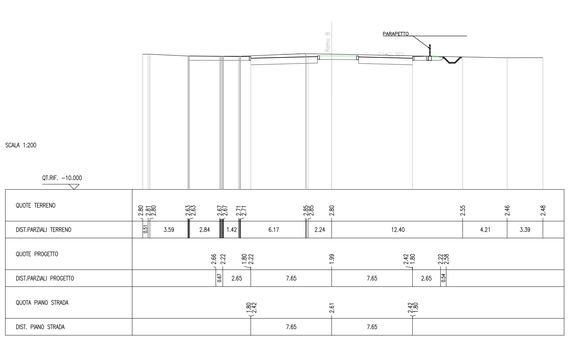

COMMITTENTE:

RFI RETE FERROVIARIA ITALIANA
GRUPPO FERROVIE DELLO STATO ITALIANE
DIREZIONE INVESTIMENTI
DIREZIONE PROGRAMMI INVESTIMENTI
DIREZIONE TECNICA
DIREZIONE PROGETTAZIONE DI RETE
DIRETTRICE SUD - PROGETTO ADRIATICA

PROGETTAZIONE:

ITALFERR
GRUPPO FERROVIE DELLO STATO ITALIANE

DIREZIONE TECNICA
S.O. COORDINAMENTO TERRITORIALE SUD

PROGETTO ESECUTIVO

RIASSETTO NODO DI BARI

TRATTA A SUD DI BARI: VARIANTE DI TRACCIATO TRA BARI C.LE E BARI TORRE A MARE
Opere oggetto di prescrizione della Delibera CIPE n. 1 del 28 gennaio 2015

Sottovia carrabile e ciclopedonale S. Anna

NUOVA VIABILITA'
Sezioni trasversali Ramo B

SCALA: 1:200

COMMESSA	LOTTO	FASE	ENTE	TIPO DOC.	OPERA/DISCIPLINA	PROGR.	REV.
IA1U	04	E	78	W9	NV01C0	401	A

Rev.	Descrizione	Redatto	Data	Verificato	Data	Approvato	Data	Autorizzato Data
A	EMISSIONE ESECUTIVA	INTEGRA	GIUGNO 2021	A. ESPOSITO	GIUGNO 2021	D. DAMAGGIO	GIUGNO 2021	D. TIBERTI GIUGNO 2021

File: IA1U04E78W9NV01C0401A.dwg

n. Elab.: