SCAVI E BONIFICHE	
STERRO terreno	
STERRO roccia	
FOSSO	
RILEVATI	
TERRENO VEGETALE	
RINTERRI	
SOVRASTRUTTURA STRADALE	
STRATO DI FONDAZIONE	
CASSONETTO	
SCARIFICA	8.000 m
DEMOLIZIONE BITUMI	

SEZIONE N. : 1
QT. PROGETTO : 2.167
DIST.PROG. : 0.000
DIST.SUCC. : 20.000

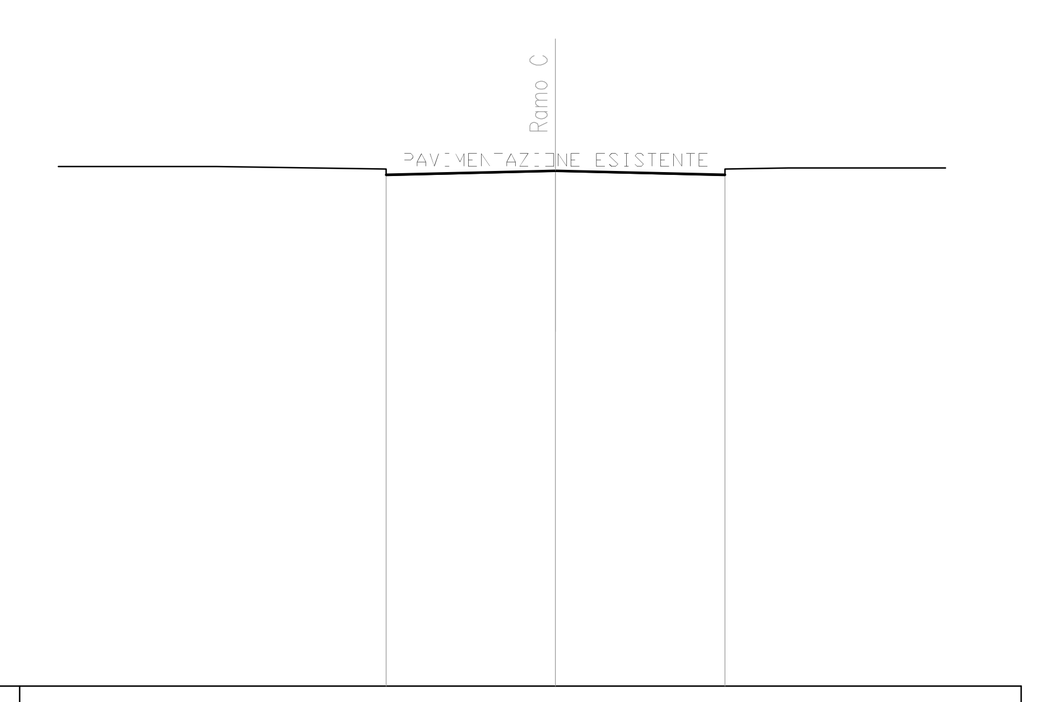

SCALA 1:200

QT.RIF. −10.000

QUOTE TERRENO	
DIST.PARZIALI TERRENO	
QUOTE PROGETTO	1.87 · 1.45/1.87 · 1.55 · 2.07/1.45 · 1.87
DIST.PARZIALI PROGETTO	5.15 · 4.00 · 4.00 · 2.65
QUOTA PIANO STRADA	1.45/2.07 · 2.17 · 2.07/1.45
DIST. PIANO STRADA	4.00 · 4.00

SCAVI E BONIFICHE	
STERRO terreno	
STERRO roccia	
FOSSO	
RILEVATI	
TERRENO VEGETALE	
RINTERRI	
SOVRASTRUTTURA STRADALE	
STRATO DI FONDAZIONE	
CASSONETTO	
SCARIFICA	8.000 m
DEMOLIZIONE BITUMI	

SEZIONE N. : 4
QT. PROGETTO : 2.224
DIST.PROG. : 60.000
DIST.PREC. : 20.000
DIST.SUCC. : 5.345

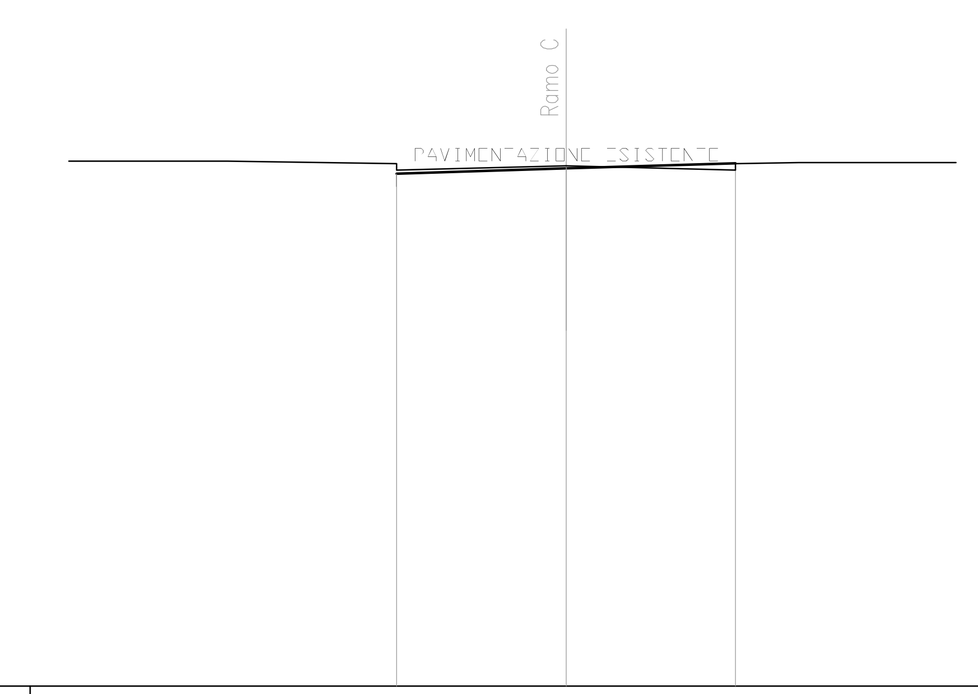

SCALA 1:200

QT.RIF. −10.000

QUOTE TERRENO	
DIST.PARZIALI TERRENO	
QUOTE PROGETTO	1.89 · 1.47/1.89 · 1.60 · 2.34/1.72 · 2.14
DIST.PARZIALI PROGETTO	5.15 · 4.01 · 3.99 · 2.65
QUOTA PIANO STRADA	1.47/2.09 · 2.22 · 2.34/1.72
DIST. PIANO STRADA	4.01 · 3.99

SCAVI E BONIFICHE	
STERRO terreno	0.210 mq
STERRO roccia	
FOSSO	
RILEVATI	
TERRENO VEGETALE	
RINTERRI	
SOVRASTRUTTURA STRADALE	
STRATO DI FONDAZIONE	
CASSONETTO	0.380 m
SCARIFICA	6.630 m
DEMOLIZIONE BITUMI	0.230 mq

SEZIONE N. : 7
QT. PROGETTO : 2.263
DIST.PROG. : 100.000
DIST.PREC. : 20.000
DIST.SUCC. : 9.776

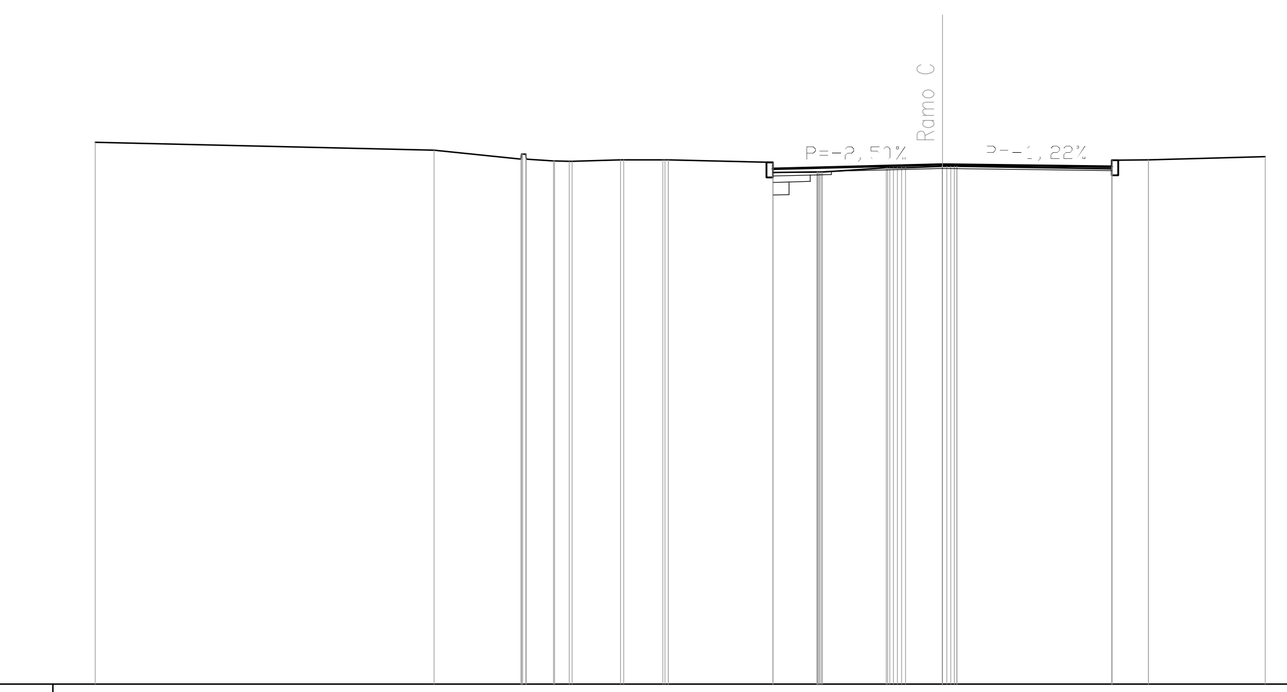

SCALA 1:200

QT.RIF. −10.000

QUOTE TERRENO	2.79 · 2.61 · 2.39/2.39/2.34/2.34 · 2.37/2.37/2.37/2.38 · 2.08/2.34/2.08/2.09 · 2.19/2.19 · 2.22/2.22 · 2.16/2.40/2.42 · 2.45
DIST.PARZIALI TERRENO	7.99 · 2.06 · 0.64 · 0.35 · 1.14 · 0.92 · 2.48 · 1.04 · 1.51 · 0.86 · 3.66 · 0.86 · 2.76
QUOTE PROGETTO	2.39/1.96 · 1.54/1.96 · 1.64 · 2.21/1.59 · 2.01/2.45
DIST.PARZIALI PROGETTO	0.64 · 5.15 · 4.00 · 4.00 · 2.65 · 0.65
QUOTA PIANO STRADA	1.54/2.16 · 2.26 · 2.21/1.59
DIST. PIANO STRADA	4.00 · 4.00

SCAVI E BONIFICHE	
STERRO terreno	
STERRO roccia	
FOSSO	
RILEVATI	
TERRENO VEGETALE	
RINTERRI	
SOVRASTRUTTURA STRADALE	
STRATO DI FONDAZIONE	
CASSONETTO	
SCARIFICA	8.000 m
DEMOLIZIONE BITUMI	

SEZIONE N. : 2
QT. PROGETTO : 2.186
DIST.PROG. : 20.000
DIST.PREC. : 20.000
DIST.SUCC. : 20.000

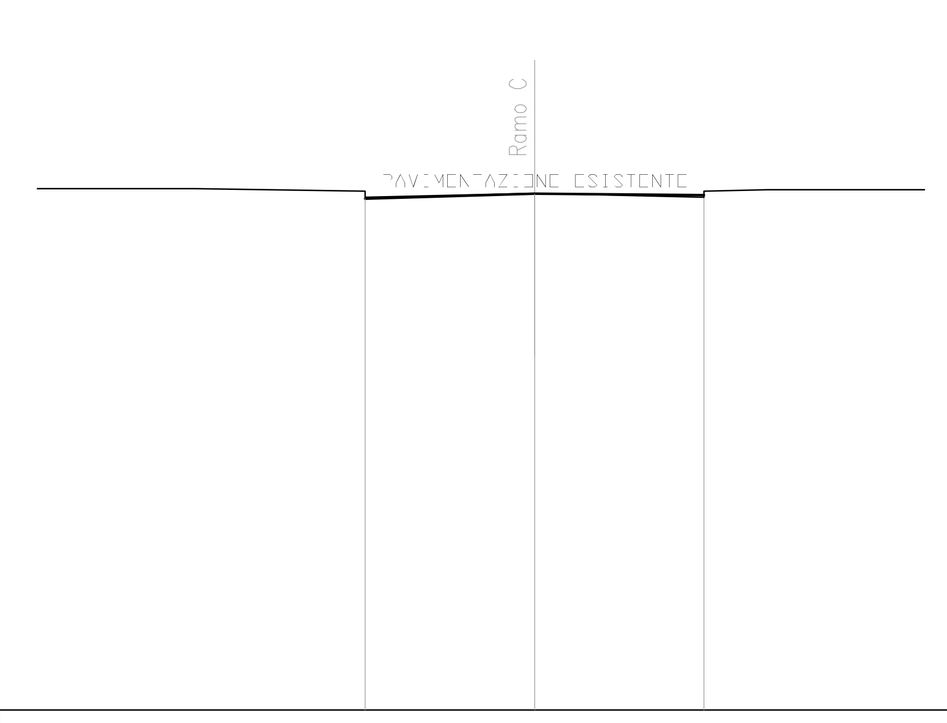

SCALA 1:200

QT.RIF. −10.000

QUOTE TERRENO	
DIST.PARZIALI TERRENO	
QUOTE PROGETTO	1.88 · 1.46/1.88 · 1.57 · 2.16/1.54 · 1.96
DIST.PARZIALI PROGETTO	5.15 · 4.00 · 4.00 · 2.65
QUOTA PIANO STRADA	1.46/2.08 · 2.19 · 2.16/1.54
DIST. PIANO STRADA	4.00 · 4.00

SCAVI E BONIFICHE	
STERRO terreno	
STERRO roccia	
FOSSO	
RILEVATI	
TERRENO VEGETALE	
RINTERRI	
SOVRASTRUTTURA STRADALE	
STRATO DI FONDAZIONE	
CASSONETTO	
SCARIFICA	8.000 m
DEMOLIZIONE BITUMI	

SEZIONE N. : 5
QT. PROGETTO : 2.229
DIST.PROG. : 65.345
DIST.PREC. : 5.345
DIST.SUCC. : 14.655

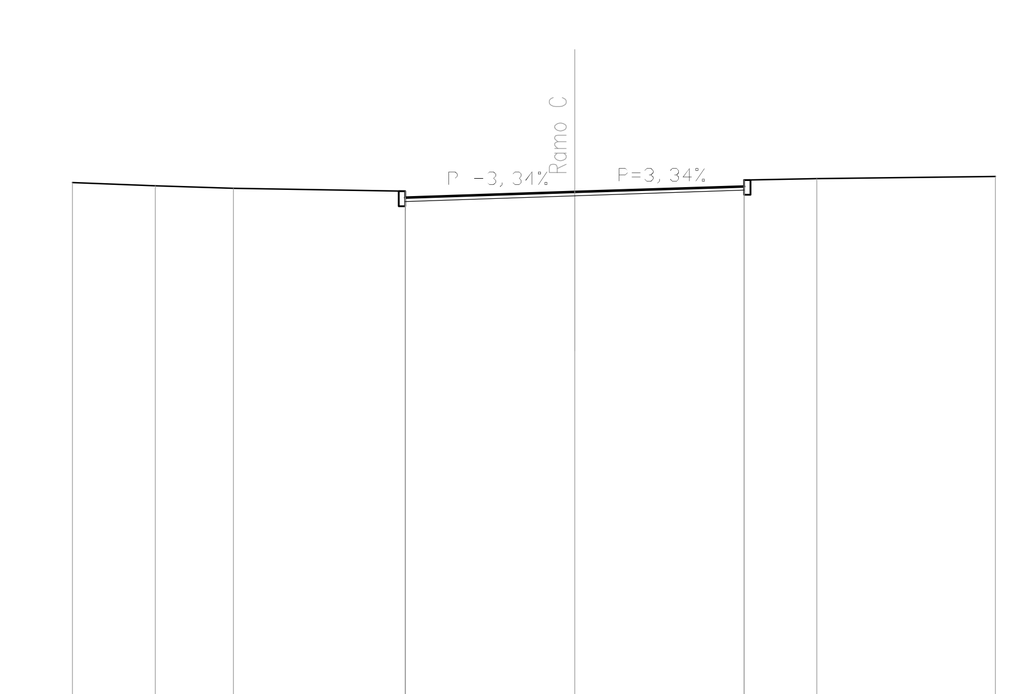

SCALA 1:200

QT.RIF. −10.000

QUOTE TERRENO	2.45 · 2.37 · 2.31 · 2.25/2.10 · 2.23 · 2.36/2.51 · 2.55 · 2.59
DIST.PARZIALI TERRENO	1.96 · 1.85 · 4.05 · 4.00 · 4.00 · 1.71 · 4.22
QUOTE PROGETTO	1.90 · 1.48/1.90 · 1.61 · 1.74/2.16 · 2.16
DIST.PARZIALI PROGETTO	4.00 · 4.00 · 4.00 · 1.50
QUOTA PIANO STRADA	1.48/2.10 · 2.23 · 2.36/1.74
DIST. PIANO STRADA	4.00 · 4.00

SCAVI E BONIFICHE	
STERRO terreno	0.340 mq
STERRO roccia	
FOSSO	
RILEVATI	
TERRENO VEGETALE	
RINTERRI	
SOVRASTRUTTURA STRADALE	
STRATO DI FONDAZIONE	
CASSONETTO	0.370 m
SCARIFICA	6.890 m
DEMOLIZIONE BITUMI	0.190 mq

SEZIONE N. : 8
QT. PROGETTO : 2.272
DIST.PROG. : 109.776
DIST.PREC. : 9.776
DIST.SUCC. : 10.224

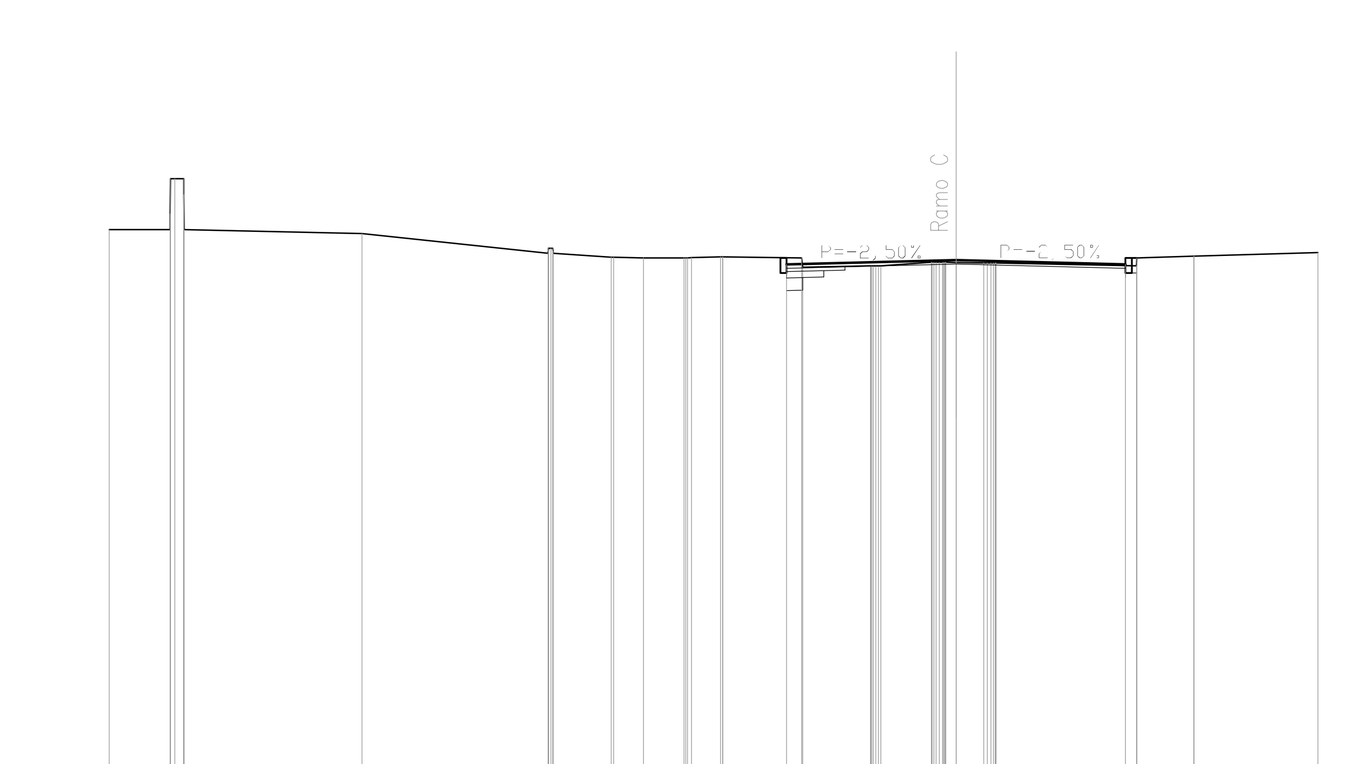

SCALA 1:200

QT.RIF. −10.000

QUOTE TERRENO	3.00 · 3.00/2.99 · 2.90 · 2.43/2.43 · 2.35/2.34/2.33 · 2.33/2.33/2.38 · 2.36/2.10 · 2.14/2.14 · 2.22/2.22/2.21/2.21 · 2.14/2.35 · 2.41 · 2.45
DIST.PARZIALI TERRENO	1.44 · 4.20 · 4.39 · 1.38 · 0.70 · 0.96 · 0.69 · 1.86 · 1.60 · 1.20 · 0.65 · 3.32 · 1.34 · 2.93
QUOTE PROGETTO	1.97 · 1.55/1.97 · 1.65 · 2.17/1.97 · 1.97
DIST.PARZIALI PROGETTO	4.00 · 4.00 · 4.00 · 1.50
QUOTA PIANO STRADA	1.55/2.17 · 2.27 · 2.17/1.55
DIST. PIANO STRADA	4.00 · 4.00

SCAVI E BONIFICHE	
STERRO terreno	
STERRO roccia	
FOSSO	
RILEVATI	
TERRENO VEGETALE	
RINTERRI	
SOVRASTRUTTURA STRADALE	
STRATO DI FONDAZIONE	
CASSONETTO	
SCARIFICA	8.000 m
DEMOLIZIONE BITUMI	

SEZIONE N. : 3
QT. PROGETTO : 2.205
DIST.PROG. : 40.000
DIST.PREC. : 20.000
DIST.SUCC. : 20.000

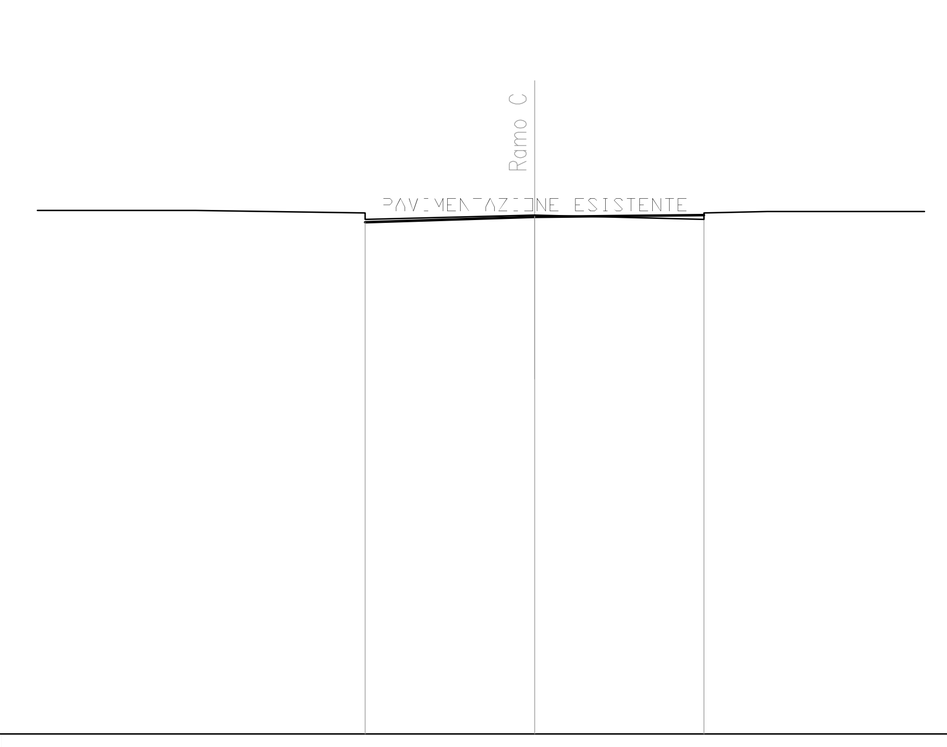

SCALA 1:200

QT.RIF. −10.000

QUOTE TERRENO	
DIST.PARZIALI TERRENO	
QUOTE PROGETTO	1.88 · 1.46/1.88 · 1.59 · 2.25/1.63 · 2.05
DIST.PARZIALI PROGETTO	5.15 · 4.00 · 4.00 · 2.65
QUOTA PIANO STRADA	1.46/2.08 · 2.21 · 2.25/1.63
DIST. PIANO STRADA	4.00 · 4.00

SCAVI E BONIFICHE	
STERRO terreno	0.30 mq
STERRO roccia	
FOSSO	
RILEVATI	
TERRENO VEGETALE	
RINTERRI	
SOVRASTRUTTURA STRADALE	
STRATO DI FONDAZIONE	
CASSONETTO	0.330 m
SCARIFICA	6.950 m
DEMOLIZIONE BITUMI	0.240 mq

SEZIONE N. : 6
QT. PROGETTO : 2.243
DIST.PROG. : 80.000
DIST.PREC. : 14.655
DIST.SUCC. : 20.000

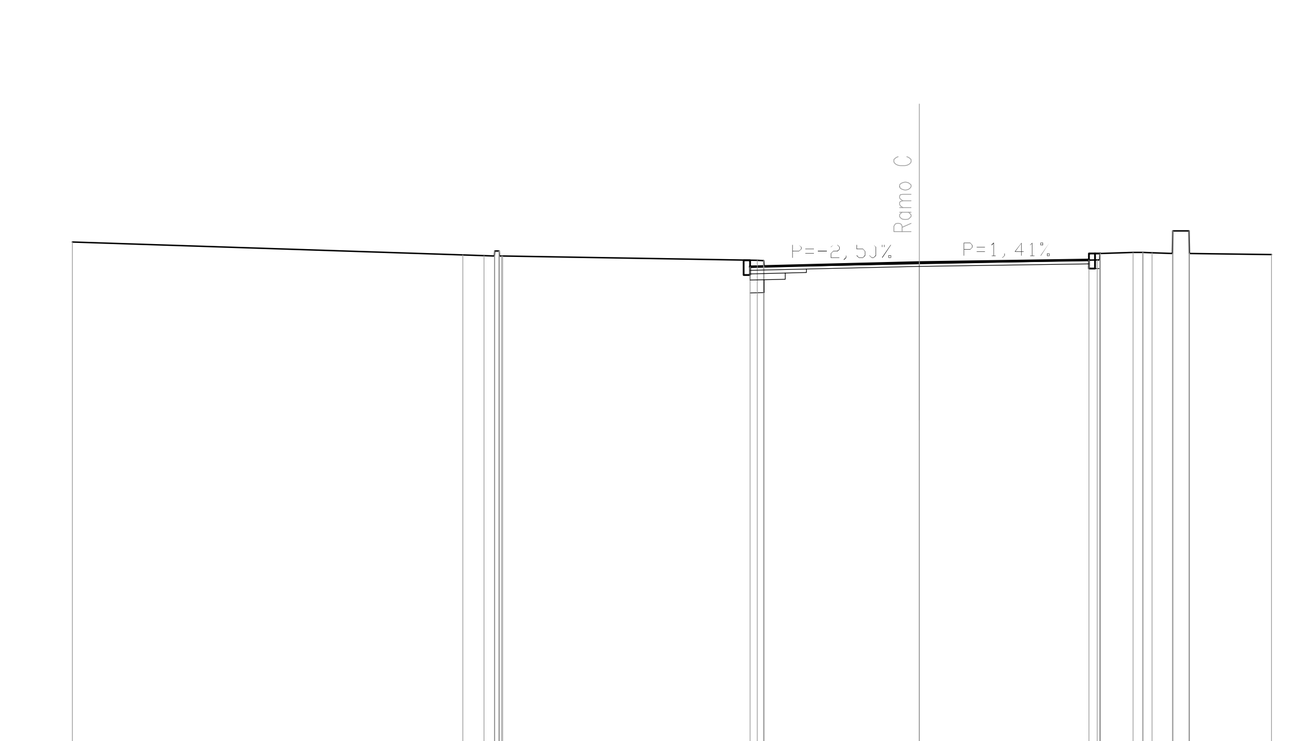

SCALA 1:200

QT.RIF. −10.000

QUOTE TERRENO	2.73 · 2.42/2.40/2.40 · 2.31/2.15 · 2.22 · 2.30/2.46/2.48/2.46/2.46 · 2.43
DIST.PARZIALI TERRENO	9.22 · 0.50 · 6.02 · 3.67 · 4.20 · 0.77 · 0.48 · 0.38 · 1.94
QUOTE PROGETTO	1.94 · 1.52/1.94 · 1.62 · 1.68/2.10 · 2.10
DIST.PARZIALI PROGETTO	4.00 · 4.00 · 4.00 · 1.50
QUOTA PIANO STRADA	1.52/2.14 · 2.24 · 2.30/1.68
DIST. PIANO STRADA	4.00 · 4.00

SCAVI E BONIFICHE	
STERRO terreno	0.480 mq
STERRO roccia	
FOSSO	
RILEVATI	
TERRENO VEGETALE	
RINTERRI	
SOVRASTRUTTURA STRADALE	
STRATO DI FONDAZIONE	
CASSONETTO	1.150 m
SCARIFICA	6.840 m
DEMOLIZIONE BITUMI	0.590 mq

SEZIONE N. : 9
QT. PROGETTO : 2.282
DIST.PROG. : 120.000
DIST.PREC. : 10.224
DIST.SUCC. : 20.000

SCALA 1:200

QT.RIF. −10.000

QUOTE TERRENO	3.08 · 2.99 · 2.72 · 2.48/2.48 · 2.37 · 2.37/2.35/2.35/2.12 · 2.20/2.23/2.23 · 2.20/2.20 · 2.15/2.38/2.40/2.41
DIST.PARZIALI TERRENO	5.84 · 2.63 · 2.26 · 1.77 · 0.81 · 0.54 · 0.82 · 0.31 · 3.56 · 0.51 · 2.06 · 2.57 · 0.70
QUOTE PROGETTO	1.98 · 1.56/1.98 · 1.66 · 2.18/1.98 · 1.98
DIST.PARZIALI PROGETTO	4.00 · 4.00 · 4.00 · 1.50
QUOTA PIANO STRADA	1.56/2.18 · 2.28 · 2.18/1.56
DIST. PIANO STRADA	4.00 · 4.00

COMMITTENTE:

RFI RETE FERROVIARIA ITALIANA
GRUPPO FERROVIE DELLO STATO ITALIANE
DIREZIONE INVESTIMENTI
DIREZIONE PROGRAMMI INVESTIMENTI
DIRETTRICE SUD - PROGETTO ADRIATICA

PROGETTAZIONE:

ITALFERR
GRUPPO FERROVIE DELLO STATO ITALIANE

DIREZIONE TECNICA
S.O. COORDINAMENTO TERRITORIALE SUD

PROGETTO ESECUTIVO

RIASSETTO NODO DI BARI

TRATTA A SUD DI BARI: VARIANTE DI TRACCIATO TRA BARI C.LE E BARI TORRE A MARE
Opere oggetto di prescrizione della Delibera CIPE n. 1 del 28 gennaio 2015

Sottovia carrabile e ciclopedonale S. Anna

NUOVA VIABILITA'
Sezioni trasversali Ramo C - Tav. 1 di 2

SCALA: 1:200

COMMESSA	LOTTO	FASE	ENTE	TIPO DOC.	OPERA/DISCIPLINA	PROGR.	REV.
IA1U	04	E	78	W9	NV01C0	402	A

Rev.	Descrizione	Redatto	Data	Verificato	Data	Approvato	Data	Autorizzato Data
A	EMISSIONE ESECUTIVA	INTEGRA	GIUGNO 2021	A. ESPOSITO	GIUGNO 2021	G. DIMAGGIO	GIUGNO 2021	D. TIBERTI GIUGNO 2021

File: IA1U04E78W9NV01C0402A.dwg | n. Elab.: