SCAVI E BONIFICHE	
STERRO terreno	1.230 mq
STERRO roccia	
FOSSO	
RILEVATI	
TERRENO VEGETALE	
RINTERRI	
SOVRASTRUTTURA STRADALE	
STRATO DI FONDAZIONE	
CASSONETTO	1.520 m
SCARIFICA	1.520 m
DEMOLIZIONE BITUMI	0.400 mq

SEZIONE N. : 10
QT. PROGETTO : 2.301
DIST.PROG. : 140.000
DIST.PREC. : 20.000
DIST.SUCC. : 20.000

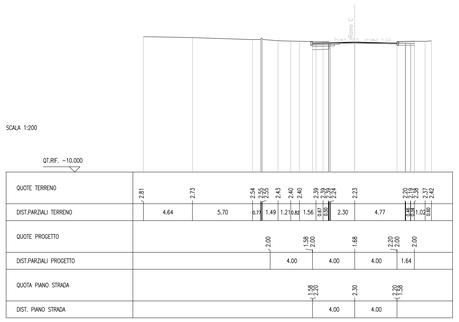

SCAVI E BONIFICHE	
STERRO terreno	1.920 mq
STERRO roccia	
FOSSO	
RILEVATI	
TERRENO VEGETALE	
RINTERRI	
SOVRASTRUTTURA STRADALE	
STRATO DI FONDAZIONE	
CASSONETTO	0.760 m
SCARIFICA	0.130 m
DEMOLIZIONE BITUMI	0.170 mq

SEZIONE N. : 11
QT. PROGETTO : 2.320
DIST.PROG. : 160.000
DIST.PREC. : 20.000
DIST.SUCC. : 20.000

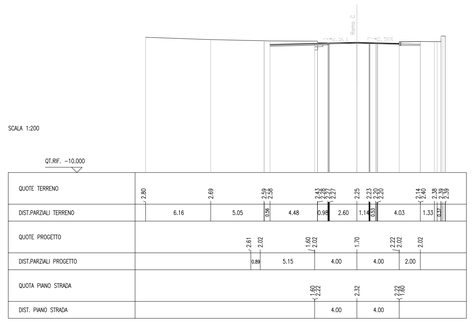

SCAVI E BONIFICHE	
STERRO terreno	3.850 mq
STERRO roccia	
FOSSO	2.850 mq
RILEVATI	
TERRENO VEGETALE	1.20 m
RINTERRI	
SOVRASTRUTTURA STRADALE	
STRATO DI FONDAZIONE	
CASSONETTO	0.970 m
SCARIFICA	0.540 m
DEMOLIZIONE BITUMI	0.540 mq

SEZIONE N. : 12
QT. PROGETTO : 2.339
DIST.PROG. : 180.000
DIST.PREC. : 20.000
DIST.SUCC. : 20.000

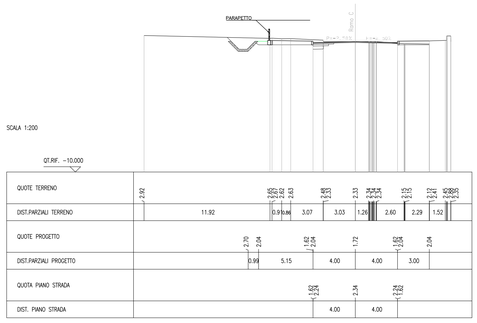

SCAVI E BONIFICHE	
STERRO terreno	4.680 mq
STERRO roccia	
FOSSO	2.190 mq
RILEVATI	
TERRENO VEGETALE	1.20 m
RINTERRI	
SOVRASTRUTTURA STRADALE	
STRATO DI FONDAZIONE	
CASSONETTO	1.660 m
SCARIFICA	0.730 m
DEMOLIZIONE BITUMI	0.380 mq

SEZIONE N. : 13
QT. PROGETTO : 2.359
DIST.PROG. : 200.000
DIST.PREC. : 20.000
DIST.SUCC. : 20.000

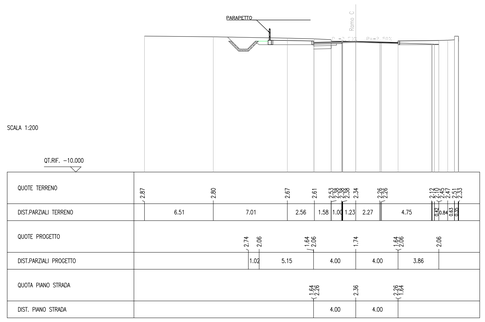

SCAVI E BONIFICHE	
STERRO terreno	6.180 mq
STERRO roccia	
FOSSO	2.900 mq
RILEVATI	
TERRENO VEGETALE	1.20 m
RINTERRI	
SOVRASTRUTTURA STRADALE	
STRATO DI FONDAZIONE	
CASSONETTO	2.530 m
SCARIFICA	0.960 m
DEMOLIZIONE BITUMI	0.650 mq

SEZIONE N. : 14
QT. PROGETTO : 2.378
DIST.PROG. : 220.000
DIST.PREC. : 20.000
DIST.SUCC. : 20.000

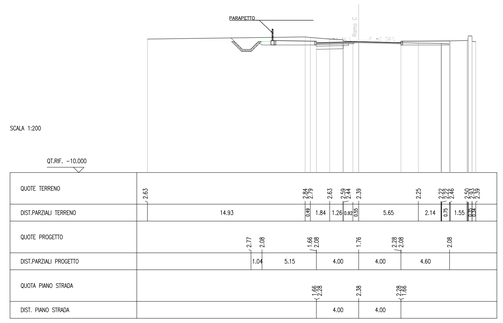

SCAVI E BONIFICHE	
STERRO terreno	11.980 mq
STERRO roccia	
FOSSO	2.950 mq
RILEVATI	
TERRENO VEGETALE	1.20 m
RINTERRI	
SOVRASTRUTTURA STRADALE	
STRATO DI FONDAZIONE	
CASSONETTO	8.000 m
SCARIFICA	
DEMOLIZIONE BITUMI	2.010 mq

SEZIONE N. : 15
QT. PROGETTO : 2.397
DIST.PROG. : 240.000
DIST.PREC. : 20.000
DIST.SUCC. : 20.000

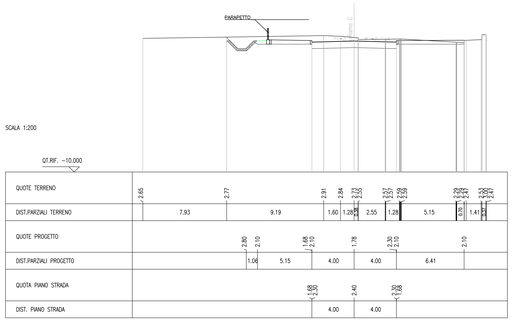

SCAVI E BONIFICHE	
STERRO terreno	14.060 mq
STERRO roccia	
FOSSO	2.760 mq
RILEVATI	
TERRENO VEGETALE	1.20 m
RINTERRI	
SOVRASTRUTTURA STRADALE	
STRATO DI FONDAZIONE	
CASSONETTO	8.000 m
SCARIFICA	
DEMOLIZIONE BITUMI	1.930 mq

SEZIONE N. : 16
QT. PROGETTO : 2.416
DIST.PROG. : 260.000
DIST.PREC. : 20.000
DIST.SUCC. : 20.000

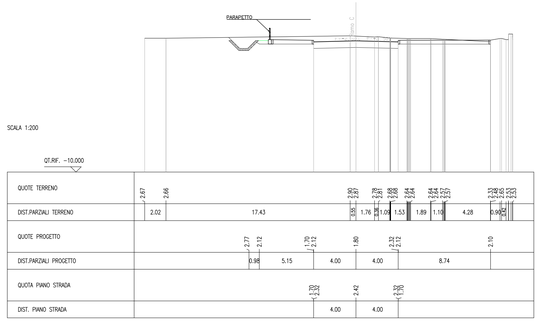

SCAVI E BONIFICHE	
STERRO terreno	15.140 mq
STERRO roccia	
FOSSO	2.480 mq
RILEVATI	
TERRENO VEGETALE	1.20 m
RINTERRI	
SOVRASTRUTTURA STRADALE	
STRATO DI FONDAZIONE	
CASSONETTO	8.000 m
SCARIFICA	
DEMOLIZIONE BITUMI	1.930 mq

SEZIONE N. : 17
QT. PROGETTO : 2.436
DIST.PROG. : 280.000
DIST.PREC. : 20.000
DIST.SUCC. : 20.000

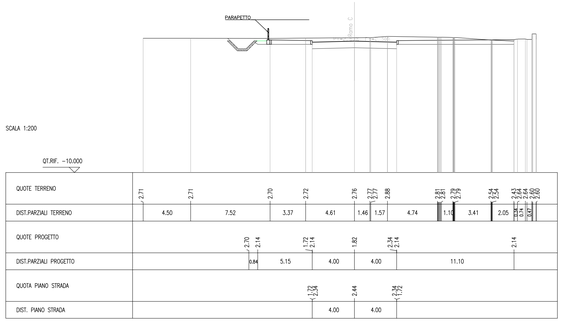

SCAVI E BONIFICHE	
STERRO terreno	16.090 mq
STERRO roccia	
FOSSO	2.820 mq
RILEVATI	
TERRENO VEGETALE	1.20 m
RINTERRI	
SOVRASTRUTTURA STRADALE	
STRATO DI FONDAZIONE	
CASSONETTO	8.000 m
SCARIFICA	
DEMOLIZIONE BITUMI	1.960 mq

SEZIONE N. : 18
QT. PROGETTO : 2.455
DIST.PROG. : 300.000
DIST.PREC. : 20.000
DIST.SUCC. : 20.000

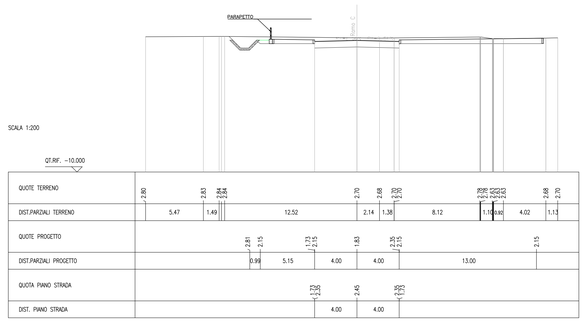

COMMITTENTE:

RFI RETE FERROVIARIA ITALIANA
GRUPPO FERROVIE DELLO STATO ITALIANE
DIREZIONE INVESTIMENTI
DIREZIONE PROGRAMMI INVESTIMENTI
DIRETTRICE SUD - PROGETTO ADRIATICA

PROGETTAZIONE:

ITALFERR
GRUPPO FERROVIE DELLO STATO ITALIANE

DIREZIONE TECNICA
S.O. COORDINAMENTO TERRITORIALE SUD

PROGETTO ESECUTIVO

RIASSETTO NODO DI BARI

TRATTA A SUD DI BARI: VARIANTE DI TRACCIATO TRA BARI C.LE E BARI TORRE A MARE
Opere oggetto di prescrizione della Delibera CIPE n. 1 del 28 gennaio 2015

Sottovia carrabile e ciclopedonale S. Anna

NUOVA VIABILITA'
Sezioni trasversali Ramo C - Tav. 2 di 2

SCALA: 1:200

COMMESSA	LOTTO	FASE	ENTE	TIPO DOC.	OPERA/DISCIPLINA	PROGR.	REV.
IA1U	04	E	78	W9	NV0100	407	A

Rev.	Descrizione	Redatto	Data	Verificato	Data	Approvato	Data	Autorizzato Data
A	EMISSIONE ESECUTIVA	INTEGRA	GIUGNO 2021	A.ESPOSITO	GIUGNO 2021	G. DIMAGGIO	GIUGNO 2021	D. TIBERTI GIUGNO 2021

File: IA1U04E78W9NV0100407A.dwg
n. Elab.: