SCAVI E BONIFICHE	
STERRO terreno	6.970 mq
STERRO roccia	
FOSSO	1.520 mq
RILEVATI	
TERRENO VEGETALE	5.58 m
RINTERRI	
SOVRASTRUTTURA STRADALE	
STRATO DI FONDAZIONE	
CASSONETTO	7.000 m
SCARIFICA	
DEMOLIZIONE BITUMI	

SEZIONE N. : 1
QT. PROGETTO : 13.893
DIST.PROG. : 40.000
DIST.PREC. : 20.000
DIST.SUCC. : 20.000

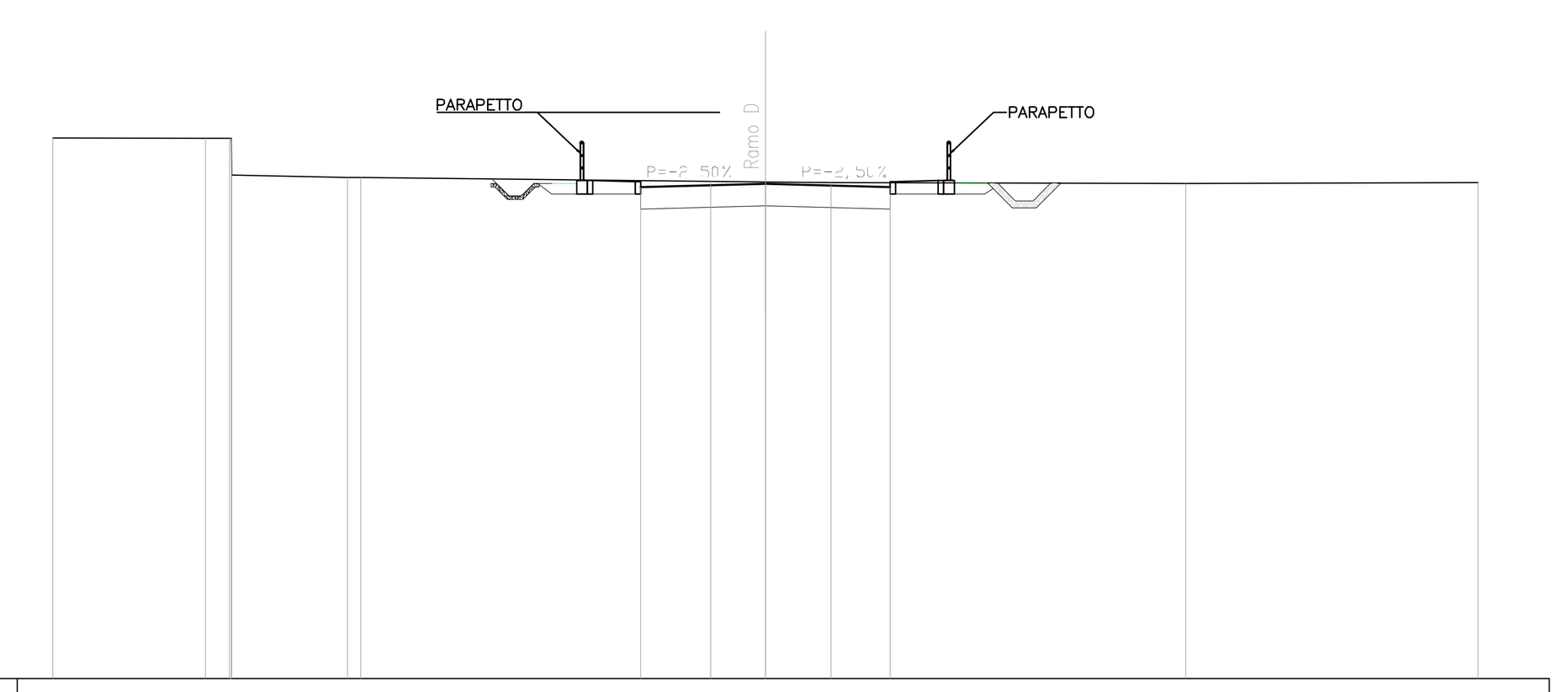

SCALA 1:200

QT.RIF. 0.000

QUOTE TERRENO	15.18 · 15.17 14.14 · 14.07 14.08 · 13.96 · 13.94 · 13.93 · 13.90 · 13.93
DIST.PARZIALI TERRENO	4.28 · 0.68 · 3.25 · 0.37 · 9.83 · 1.53 · 1.84 · 9.95 · 8.20
QUOTE PROGETTO	14.02 13.61 · 13.19 13.61 · 13.27 · 13.81 13.19 · 13.61 13.92
DIST.PARZIALI PROGETTO	0.63 · 2.65 · 3.50 · 3.50 · 2.65 · 0.46
QUOTA PIANO STRADA	13.19 13.81 · 13.89 · 13.81 13.19
DIST. PIANO STRADA	3.50 · 3.50

SCAVI E BONIFICHE	
STERRO terreno	11.890 mq
STERRO roccia	
FOSSO	1.520 mq
RILEVATI	
TERRENO VEGETALE	2.75 m
RINTERRI	
SOVRASTRUTTURA STRADALE	
STRATO DI FONDAZIONE	
CASSONETTO	12.490 m
SCARIFICA	
DEMOLIZIONE BITUMI	

SEZIONE N. : 2
QT. PROGETTO : 13.900
DIST.PROG. : 20.000
DIST.PREC. : 20.000
DIST.SUCC. : 20.000



SCALA 1:200

QT.RIF. 0.000

QUOTE TERRENO	14.14 · 14.13 14.14 14.14 · 14.16 · 14.24 14.22 14.21 · 14.14 · 14.12 · 14.09 · 14.05 14.03 · 14.00 14.00 · 13.99 · 13.98 · 13.98 13.98 13.98 · 13.97 · 13.97 · 13.97 13.97 13.97 13.97 13.97 · 14.00 · 13.93
DIST.PARZIALI TERRENO	1.51 · 0.47 · 1.02 · 4.84 · 0.44 · 1.34 · 0.55 · 0.74 · 0.93 · 0.14 · 1.00 · 1.96 · 1.61 · 1.34 · 0.83 · 0.12 · 1.00 · 0.88 · 0.78 · 0.70 · 0.64 · 0.59 · 0.55 · 8.15 · 6.20
QUOTE PROGETTO	14.16 · 13.54 · 13.12 13.54 · 13.28 · 13.75 13.13 · 13.55 13.98
DIST.PARZIALI PROGETTO	0.92 · 2.65 · 6.27 · 6.21 · 2.65 · 0.66
QUOTA PIANO STRADA	13.12 13.74 · 13.90 · 13.75 13.13
DIST. PIANO STRADA	6.27 · 6.21

SEZIONI TRASVERSALI RAMO D
scala 1:200

SCAVI E BONIFICHE	
STERRO terreno	10.720 mq
STERRO roccia	
FOSSO	2.160 mq
RILEVATI	
TERRENO VEGETALE	2.57 m
RINTERRI	
SOVRASTRUTTURA STRADALE	
STRATO DI FONDAZIONE	
CASSONETTO	8.000 m
SCARIFICA	
DEMOLIZIONE BITUMI	

SEZIONE N. : 1
QT. PROGETTO : 14.017
DIST.PROG. : 20.000
DIST.PREC. : 20.000
DIST.SUCC. : 20.000

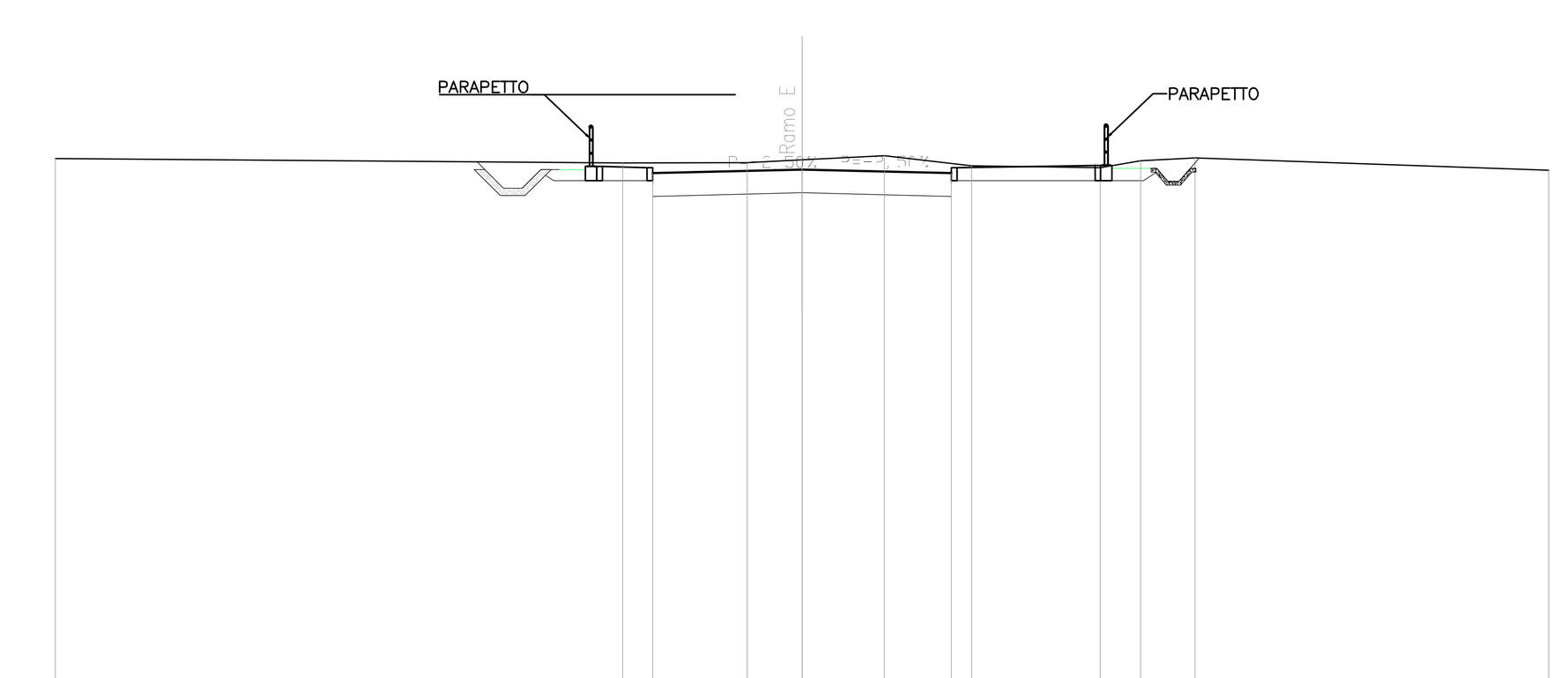

SCALA 1:200

QT.RIF. 0.000

QUOTE TERRENO	14.58 · 14.26 · 14.20 · 14.27 · 14.38 · 14.11 · 14.07 · 14.25 · 14.32 · 13.99
DIST.PARZIALI TERRENO	15.19 · 3.34 · 1.47 · 2.20 · 2.33 · 3.45 · 1.09 · 1.45 · 9.47
QUOTE PROGETTO	14.32 · 13.72 · 13.30 13.72 · 13.40 · 13.92 13.30 · 13.72 14.30
DIST.PARZIALI PROGETTO	0.90 · 2.65 · 4.00 · 4.00 · 5.15 · 0.87
QUOTA PIANO STRADA	13.30 13.92 · 14.02 · 13.92 13.30
DIST. PIANO STRADA	4.00 · 4.00

SCAVI E BONIFICHE	
STERRO terreno	14.940 mq
STERRO roccia	
FOSSO	3.000 mq
RILEVATI	
TERRENO VEGETALE	2.57 m
RINTERRI	
SOVRASTRUTTURA STRADALE	
STRATO DI FONDAZIONE	
CASSONETTO	9.750 m
SCARIFICA	
DEMOLIZIONE BITUMI	

SEZIONE N. : 2
QT. PROGETTO : 13.844
DIST.PROG. : 20.000
DIST.PREC. : 20.000
DIST.SUCC. : 20.000

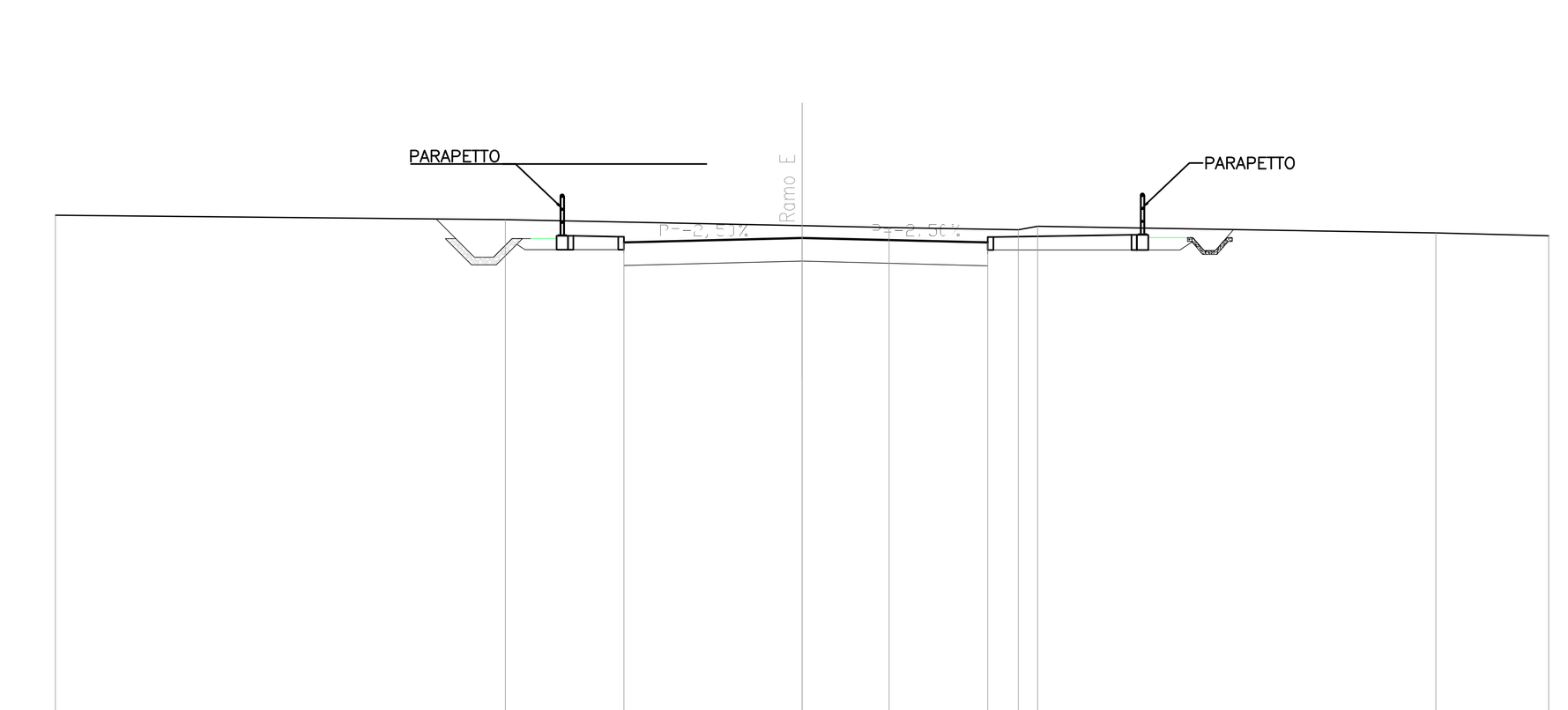

SCALA 1:200

QT.RIF. 0.000

QUOTE TERRENO	14.45 · 14.33 · 14.17 · 14.12 · 14.06 14.15 · 13.98 · 13.90
DIST.PARZIALI TERRENO	12.05 · 7.95 · 2.34 · 3.46 · 0.52 · 10.67 · 3.02
QUOTE PROGETTO	14.34 · 13.52 · 13.10 13.52 · 13.22 · 13.72 13.10 · 13.52 14.08
DIST.PARZIALI PROGETTO	1.23 · 2.65 · 4.77 · 4.97 · 5.15 · 0.84
QUOTA PIANO STRADA	13.10 13.72 · 13.84 · 13.72 13.10
DIST. PIANO STRADA	4.77 · 4.97

SEZIONI TRASVERSALI RAMO E
scala 1:200

SCAVI E BONIFICHE	
STERRO terreno	5.780 mq
STERRO roccia	
BONIFICA	2.540 mq
FOSSO	1.920 mq
RILEVATI	
TERRENO VEGETALE	2.105 m
RINTERRI	
SOVRASTRUTTURA STRADALE	
STRATO DI FONDAZIONE	
CASSONETTO	7.000 m
SCARIFICA	
DEMOLIZIONE BITUMI	

SEZIONE N. : 1
QT. PROGETTO : 14.698
DIST.PROG. : 20.000
DIST.PREC. : 20.000
DIST.SUCC. : 20.000

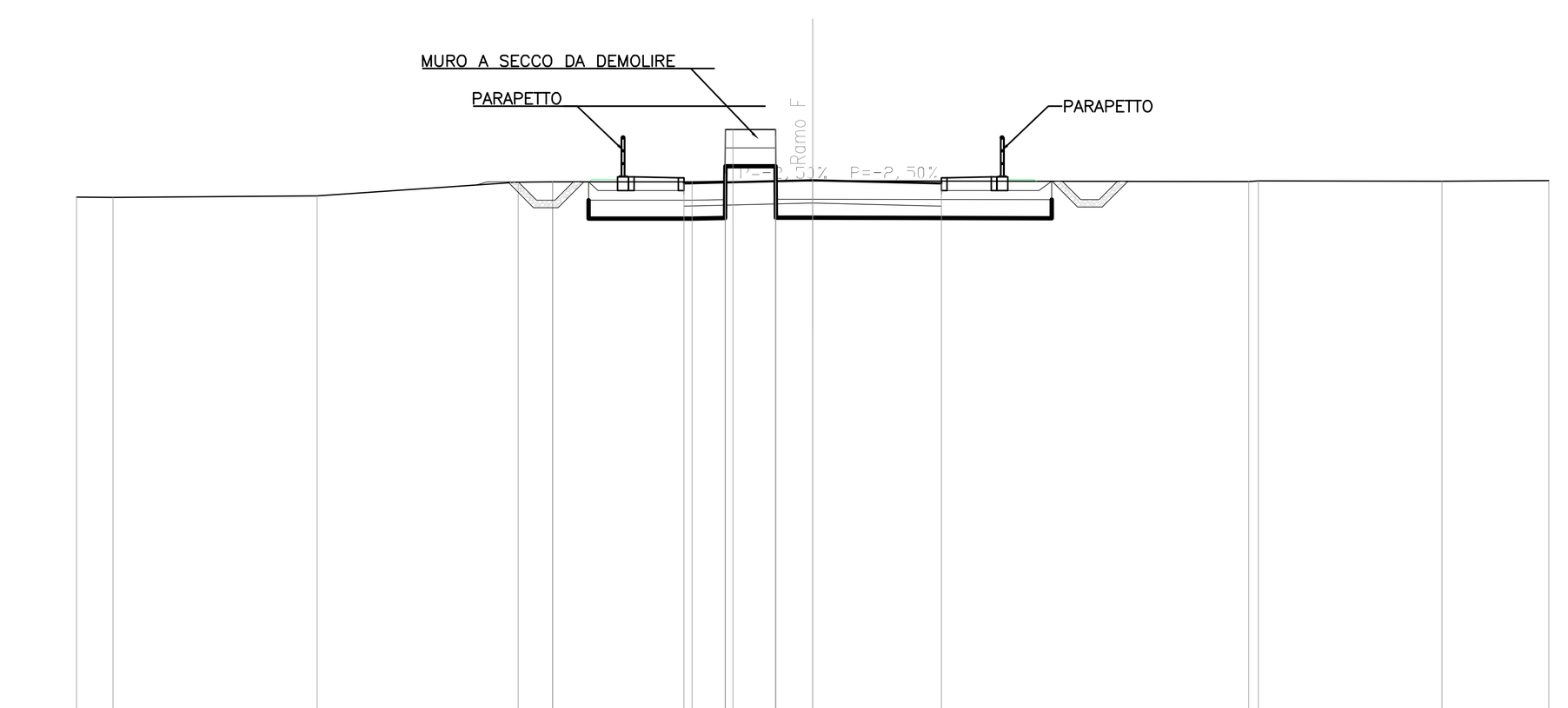

SCALA 1:200

QT.RIF. 0.000

QUOTE TERRENO	14.24 · 14.23 · 14.27 · 14.64 · 14.65 14.65 · 14.65 · 14.67 16.07 · 16.08 14.68 14.67 · 14.66 14.68 · 14.67 · 14.69
DIST.PARZIALI TERRENO	0.99 · 5.55 · 5.46 · 0.93 · 3.78 · 0.90 · 1.16 · 1.00 · 11.84 · 4.99 · 2.90
QUOTE PROGETTO	14.65 14.41 · 13.99 14.41 · 14.08 · 14.61 13.99 · 14.41 14.67
DIST.PARZIALI PROGETTO	0.36 · 2.65 · 3.50 · 3.50 · 2.65 · 0.38
QUOTA PIANO STRADA	13.99 14.61 · 14.70 · 14.61 13.99
DIST. PIANO STRADA	3.50 · 3.50

SCAVI E BONIFICHE	
STERRO terreno	7.700 mq
STERRO roccia	
BONIFICA	
FOSSO	1.920 mq
RILEVATI	
TERRENO VEGETALE	2.985 m
RINTERRI	4.800 mq
SOVRASTRUTTURA STRADALE	
STRATO DI FONDAZIONE	
CASSONETTO	10.300 m
SCARIFICA	
DEMOLIZIONE BITUMI	

SEZIONE N. : 2
QT. PROGETTO : 14.694
DIST.PROG. : 40.000
DIST.PREC. : 20.000
DIST.SUCC. : 20.000

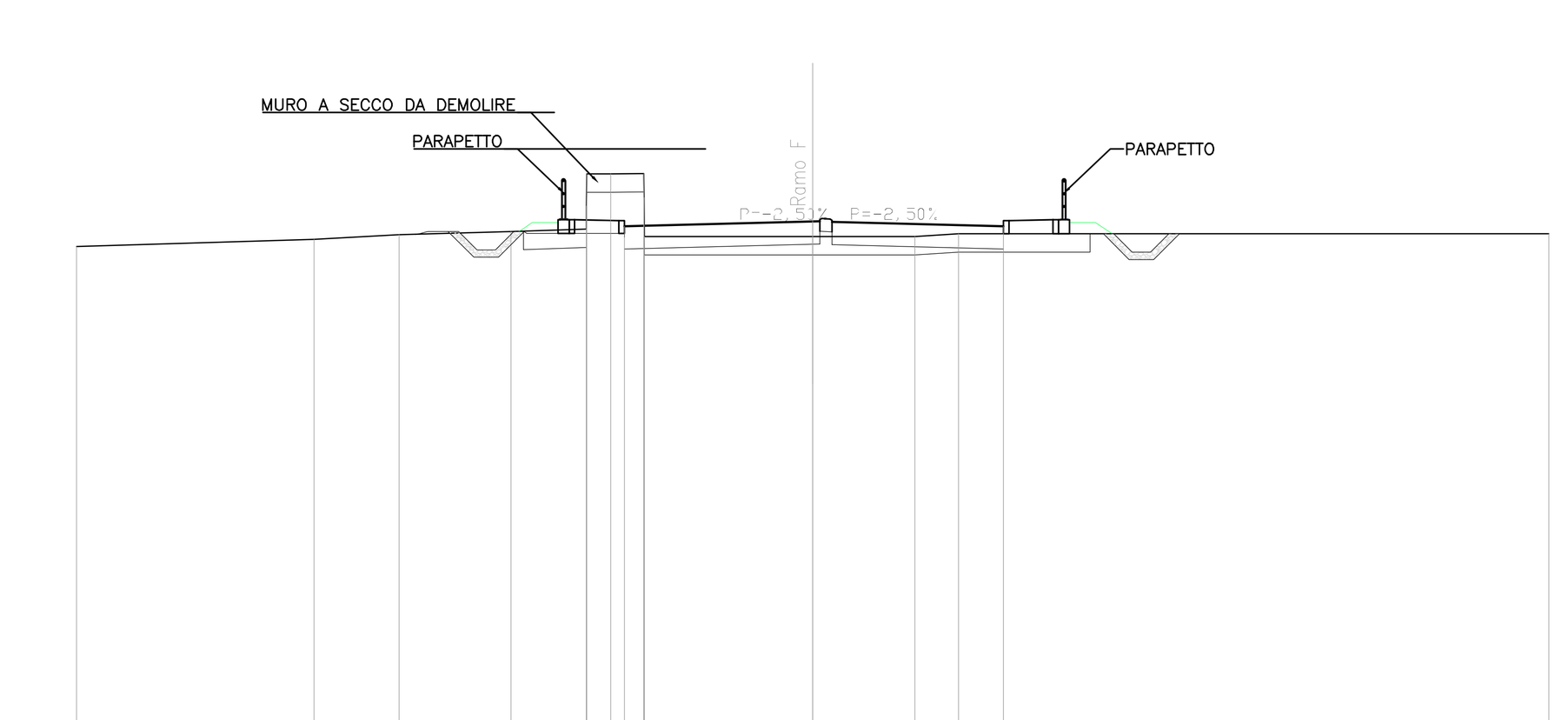

SCALA 1:200

QT.RIF. 0.000

QUOTE TERRENO	14.01 · 14.21 · 14.34 · 14.42 · 14.49 15.99 15.99 15.99 14.28 · 14.28 · 14.28 · 14.36 · 14.36
DIST.PARZIALI TERRENO	6.46 · 2.31 · 3.04 · 2.05 · 0.66 · 0.90 · 4.58 · 2.78 · 1.18 · 16.04
QUOTE PROGETTO	14.43 14.37 · 13.95 14.37 · 14.07 · 14.36 13.94 · 14.36 14.36
DIST.PARZIALI PROGETTO	2.65 · 5.12 · 5.18 · 2.35
QUOTA PIANO STRADA	13.95 14.57 · 14.69 · 14.56 13.94
DIST. PIANO STRADA	5.12 · 5.18

SEZIONI TRASVERSALI RAMO F
scala 1:200

COMMITTENTE:

RFI RETE FERROVIARIA ITALIANA
GRUPPO FERROVIE DELLO STATO ITALIANE
DIREZIONE INVESTIMENTI
DIREZIONE PROGRAMMI INVESTIMENTI
DIRETTRICE SUD - PROGETTO ADRIATICA

PROGETTAZIONE:

ITALFERR
GRUPPO FERROVIE DELLO STATO ITALIANE

DIREZIONE TECNICA
S.O. COORDINAMENTO TERRITORIALE SUD

PROGETTO ESECUTIVO

RIASSETTO NODO DI BARI

TRATTA A SUD DI BARI: VARIANTE DI TRACCIATO TRA BARI C.LE E BARI TORRE A MARE
Opere oggetto di prescrizione della Delibera CIPE n. 1 del 28 gennaio 2015

Sottovia carrabile e ciclopedonale S. Anna

NUOVA VIABILITA'
Sezioni trasversali Rami D, E, F

SCALA: 1:200

COMMESSA	LOTTO	FASE	ENTE	TIPO DOC.	OPERA/DISCIPLINA	PROGR.	REV.
IA1U	04	E	78	W9	NV01E0	401	A

Rev.	Descrizione	Redatto	Data	Verificato	Data	Approvato	Data	Autorizzato Data
A	EMISSIONE ESECUTIVA	INTEGRA	GIUGNO 2021	A. ESPOSITO	GIUGNO 2021	G. DIMAGGIO	GIUGNO 2021	D. TIBERTI GIUGNO 2021

File: IA1U04E78W9NV0100408A.dwg | n. Elab.: