

- FASE 1**
- Posizionamento segnaletica stradale lavori in corso seguendo le distanze riportate negli schemi presenti nel D.M. 10/07/2002
 - Allestimento recinzioni di cantiere
 - Mantenimento dei flussi veicolari su viabilità esistente, con restringimento della carreggiata nei pressi dell'area di occupazione del cantiere

LEGENDA

- OPERE IN REALIZZAZIONE
- VARIANTE
- DIREZIONE TRAFFICO
- PERCORSO PEDONALE
- RECINZIONE CANTIERE

- FASE 2**
- Gradonatura rilevato esistente e realizzazione del nuovo rilevato in ampliamento
 - Realizzazione porzione di rotonda esterna al pavimentato attuale
 - Realizzazione nuova pavimentazione rami di innesto e collegamento con pavimentazione esistente
 - Realizzazione pavimentazione bituminosa "a perdere" nell'isola centrale della rotonda di progetto, in funzione della deviazione alla viabilità della fase 3a

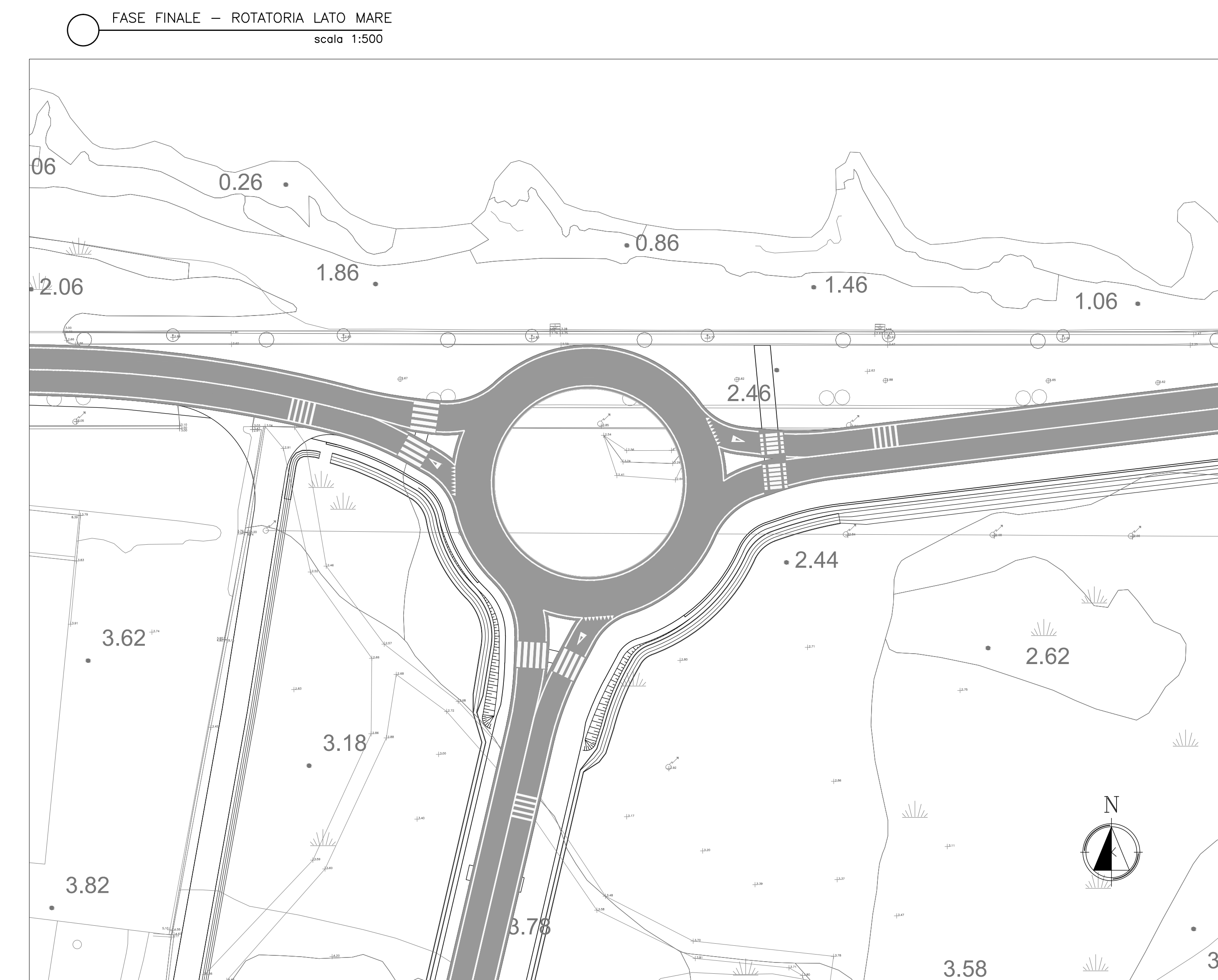
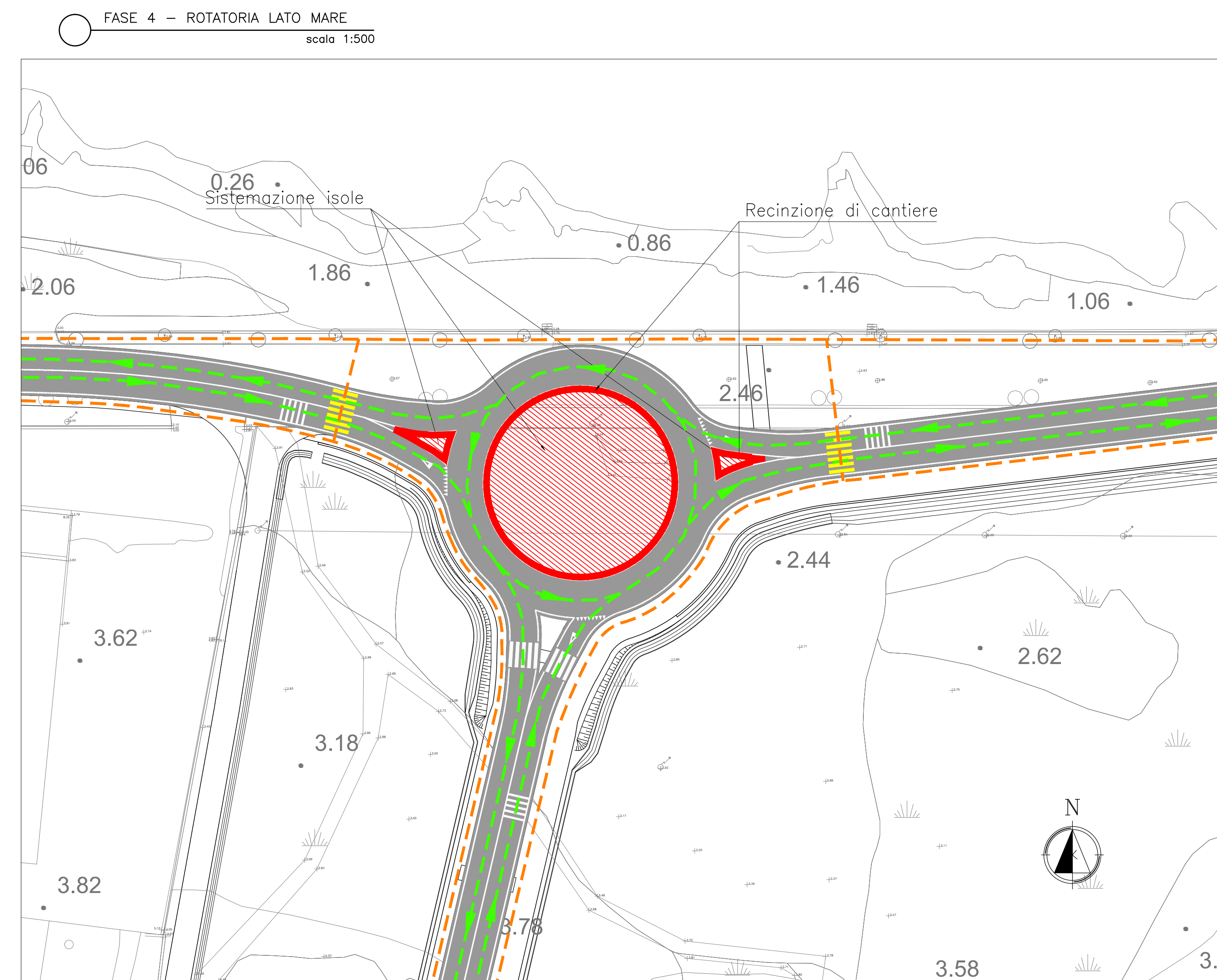
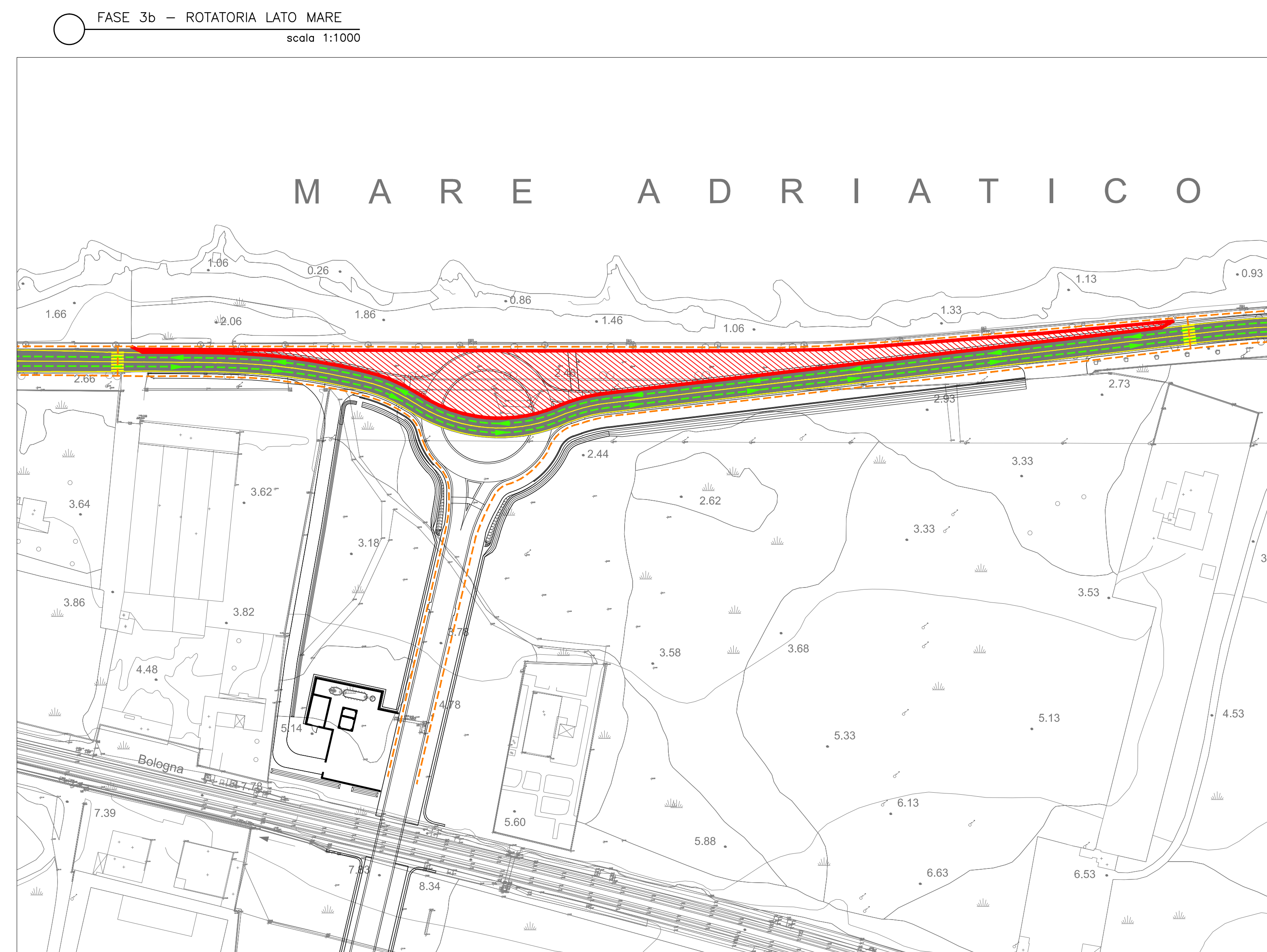
LEGENDA

- OPERE IN REALIZZAZIONE
- VARIANTE
- DIREZIONE TRAFFICO
- PERCORSO PEDONALE
- RECINZIONE CANTIERE

- FASE 3a**
- Allestimento recinzioni porzione cantiere lato mare
 - Posizionamento nuova segnaletica stradale lavori in corso seguendo le distanze riportate negli schemi presenti nel D.M. 10/07/2002
 - Spostamento dei flussi veicolari su nuova viabilità provvisoria

LEGENDA

- OPERE IN REALIZZAZIONE
- VARIANTE
- DIREZIONE TRAFFICO
- PERCORSO PEDONALE
- RECINZIONE CANTIERE



- FASE 3b**
- Demolizione pavimentazione esistente (lato mare)
 - Realizzazione pavimentazione rotonda non interferente con la deviat provvisoria
 - Realizzazione del settore circolare lato mare della rotonda
 - Realizzazione della nuova porzione di marciapiede pedonale (lato mare)

LEGENDA

- OPERE IN REALIZZAZIONE
- VARIANTE
- DIREZIONE TRAFFICO
- PERCORSO PEDONALE
- RECINZIONE CANTIERE

- FASE 4**
- Realizzazione segnaletica orizzontale e verticale di progetto
 - Spostamento del traffico su nuova viabilità
 - Realizzazione isole di traffico rami innesto alla rotonda
 - Completamento isola centrale rotonda
 - Realizzazione fossi di guardia e opere a verde

LEGENDA

- OPERE IN REALIZZAZIONE
- VARIANTE
- DIREZIONE TRAFFICO
- PERCORSO PEDONALE
- RECINZIONE CANTIERE

- FASE FINALE**
- Rimozione recinzioni e area di cantiere
 - Messa in esercizio finale

LEGENDA

- OPERE IN REALIZZAZIONE
- VARIANTE
- DIREZIONE TRAFFICO
- PERCORSO PEDONALE
- RECINZIONE CANTIERE

COMMITTENTE:
RFI
BANDO REGIONE BASSO EMILIA ITALIANA
DIREZIONE INVESTIMENTI
DIREZIONE PROGRAMMI INVESTIMENTI
DIRETTRICE SUD - PROGETTO ADRIATICA

PROGETTAZIONE:
ITALFERR
GRUPPO IMBOTTIGLIATO BANDO ITALIANO

DIREZIONE TECNICA
S.O. COORDINAMENTO TERRITORIALE SUD

PROGETTO ESECUTIVO

RIASSETTO NODO DI BARI
TRATTA A SUD DI BARI: VARIANTE DI TRACCIATO TRA BARI C.L.E E BARI TORRE A MARE
Opera soggetta a disciplina della Direttiva C.D.P. n. 1 del 28 gennaio 2015

Sottovia carrabile e ciclopedonale S. Anna

NUOVA VIABILITA' - ELABORAZIONI GENERALI
Pianimetria fasi esecutive - Top. 1 di 2

SCALA:
1:500

COMMESSA LOTTO FASE ENTE TIPO DOC. OPERAZIONE/PIANA PROG. REV.
1A1U04E78P8 NV0100404A

Rev.	Descrizione	Realizzato	Data	Verificato	Data	Approvato	Data	Autore/Rev. Data
A	EMISIONE ESECUTIVA	PROVVISORIO	02/09/2015	VERIFICATO	02/09/2015	APPROVATO	02/09/2015	...

File: I1A1U04E78P8\01\10A04A.dwg In: EMB...