




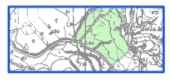


LEGENDA

-  Posizione e nomenclatura aerogeneratori
-  Elettrodotto 36 Kv
-  Confini comunali
-  Limite area vasta
-  Limite bacino visivo
-  PAI - Siti di attenzione geomorfologica

N.B. Le aree campite sono state perimetrate a partire dai servizi WMS, Web Map Service, messi a disposizione dal Geoportale della Regione Sicilia

REGIONE SICILIA
Provincia di Trapani
COMUNE DI MAZARA DEL VALLO

PROGETTO
IMPIANTO EOLICO "RACASALE" NEL COMUNE DI MAZARA DEL VALLO (TP) DI POTENZA PARI A 37,2 MW E RELATIVE OPERE DI CONNESSIONE ALLA RTN



PROGETTO DEFINITIVO

COMMITTENTE
LIMES 22 S.r.l.
 Via Giuseppe Giardina 22 - 96018 Pachino (SR), Italia
 Tel. +39 0236516713



SVILUPPATORE
IBS ENERGY S.r.l.
 Via Sardegna, 32, 20146, Milano-Italia
 Tel. +39 348 -info@ibsenenergy.it



PROGETTISTA
HE Hydro Engineering s.s.
 di Damiano e Mariano Galbo
 via Rossotti, 39
 91011 Alcamo (TP) Italy




OGGETTO DELL'ELABORATO
CARTA DEI VINCOLI NEL RAGGIO DI 10 KM DAGLI AEROGENERATORI
PAI - SITI DI ATTENZIONE GEOMORFOLOGICA

REV.	DATA	ATTIVITA'	REDATTO	VERIFICATO	APPROVATO
0	Agosto 2023	PRIMA EMISSIONE	AC	GL	MG

CODICE PROGETTISTA	DATA	SCALA	FORMATO	FOGLIO	CODICE COMMITTENTE
REC-SA-T18	Agosto 2023	1:50:000		1 di 1	

NOME FILE: REC-SA-T18_CARTA DEI VINCOLI NEL RAGGIO DI 10 KM DAGLI AEROGENERATORI - PAI_SITI DI ATTENZIONE GEOMORFOLOGICA.dwg
LIMES 22 S.r.l. si riserva tutti i diritti su questo documento che non può essere riprodotto neppure parzialmente senza la sua autorizzazione scritta.