

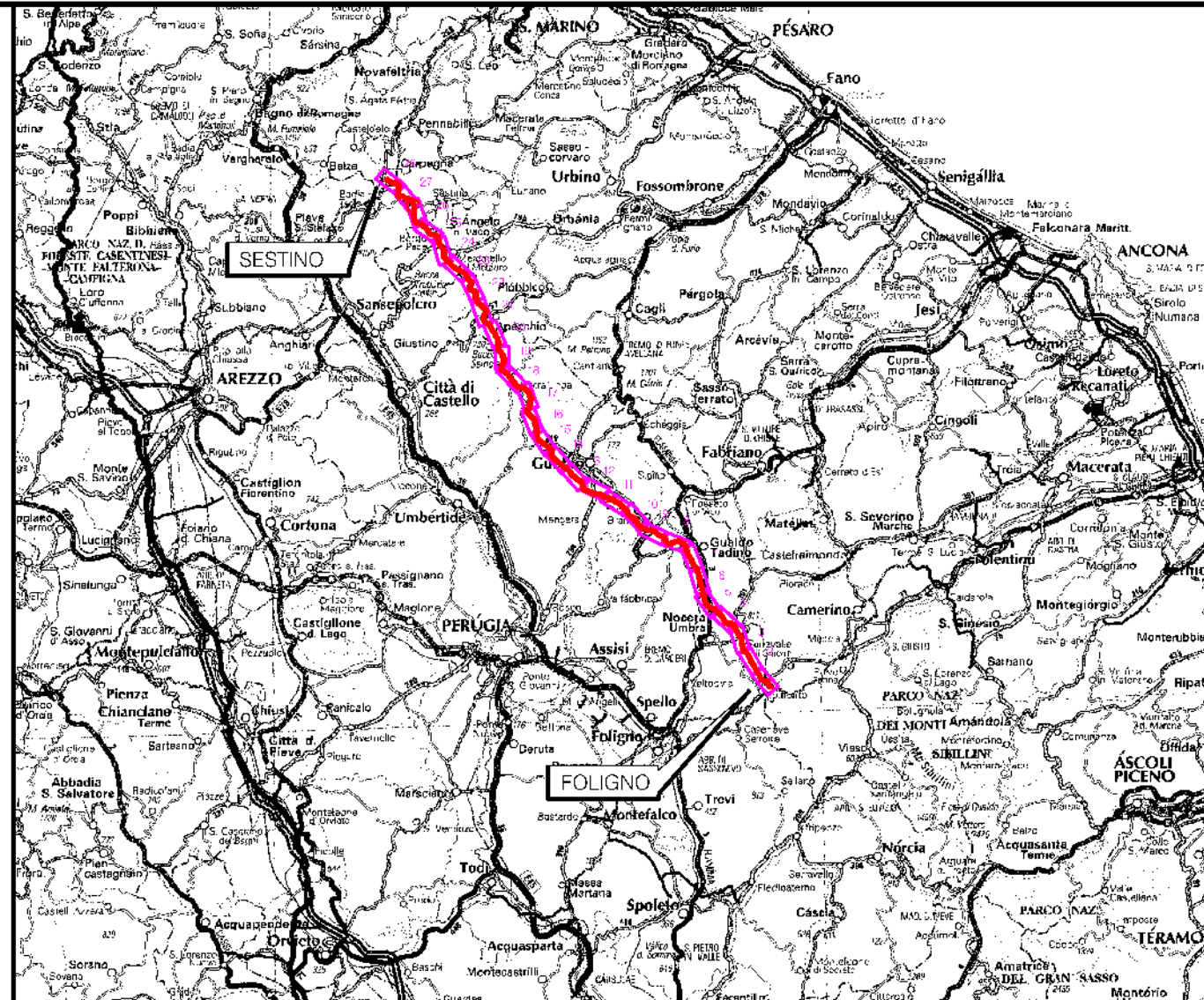
LEGENDA

- Metanodotto in progetto
- Trenchless
- Altri metanodotti in progetto
- Metanodotti esistenti
- Punto di intercettazione di derivazione importante (P.I.D.I.)
- Punto di intercettazione di linea (P.I.L.)
- Punto di intercettazione di deriv. semplice con stacco da linea (P.I.D.S.)
- Punto di intercettazione con disgiungimento di allacciamento (P.I.D.A.)
- Punto predisposto per il disgiungimento di allacciamento (P.P.D.A.)
- Punto di sezionamento elettrico e terminale (P.S.E.T.)
- Punto di riduzione della pressione
- Stazione predisposta per lancio e ricevimento PIG
- Punto di segnalazione PIG (PIG-SIG)
- Pista provvisoria
- Adeguamento strade esistenti
- Viabilito' in progetto
- Limite sovrapposizione fogli
- Limite CTR

CTR N. Numero CTR

Legenda tematica

- Punto di monitoraggio acque superficiali
- Punto di monitoraggio acque sotterranee
- Punto di monitoraggio fauna
- Punto di monitoraggio paesaggio
- Punto di monitoraggio atmosfera
- Punto di monitoraggio rumore
- Punto di monitoraggio suolo
- Punto di monitoraggio vegetazione
- Aree protette
- Rete Natura 2000 - ZSC



COROGRAFIA Scala 1:1.000.000

METANODOTTO IN PROGETTO

2	01/12/2023	EMISSIONE PER ENTI	N CENCI	F VITALI	A BRUN G BRIA
0	24/03/2023	EMISSIONE PER COMMENTI	L FALCATELLI	F VITALI	A BRUN G BRIA

Rev	DATA	DESCRIZIONE	ELABORATO	VERIFICATO	APPROVATO AUTORIZZATO
		PROGETTISTA	COMMESSA	UNITA' N	
			NQ/R22357		
		Rif.TPIT: 2295-200-DW-1441-01			

METANODOTTO: FOLIGNO - SESTINO			DIS N		
DN 1200 (48"), DP 75 bar			00-LB-D-85007		
			REVISIONE 0		
AREE TEST MONITORAGGIO AMBIENTALE			FG	1	DI 29
			SCALA 1:10000		




Il presente disegno e' di proprieta' aziendale - La Societa' tutelera' i propri diritti a termine di legge.

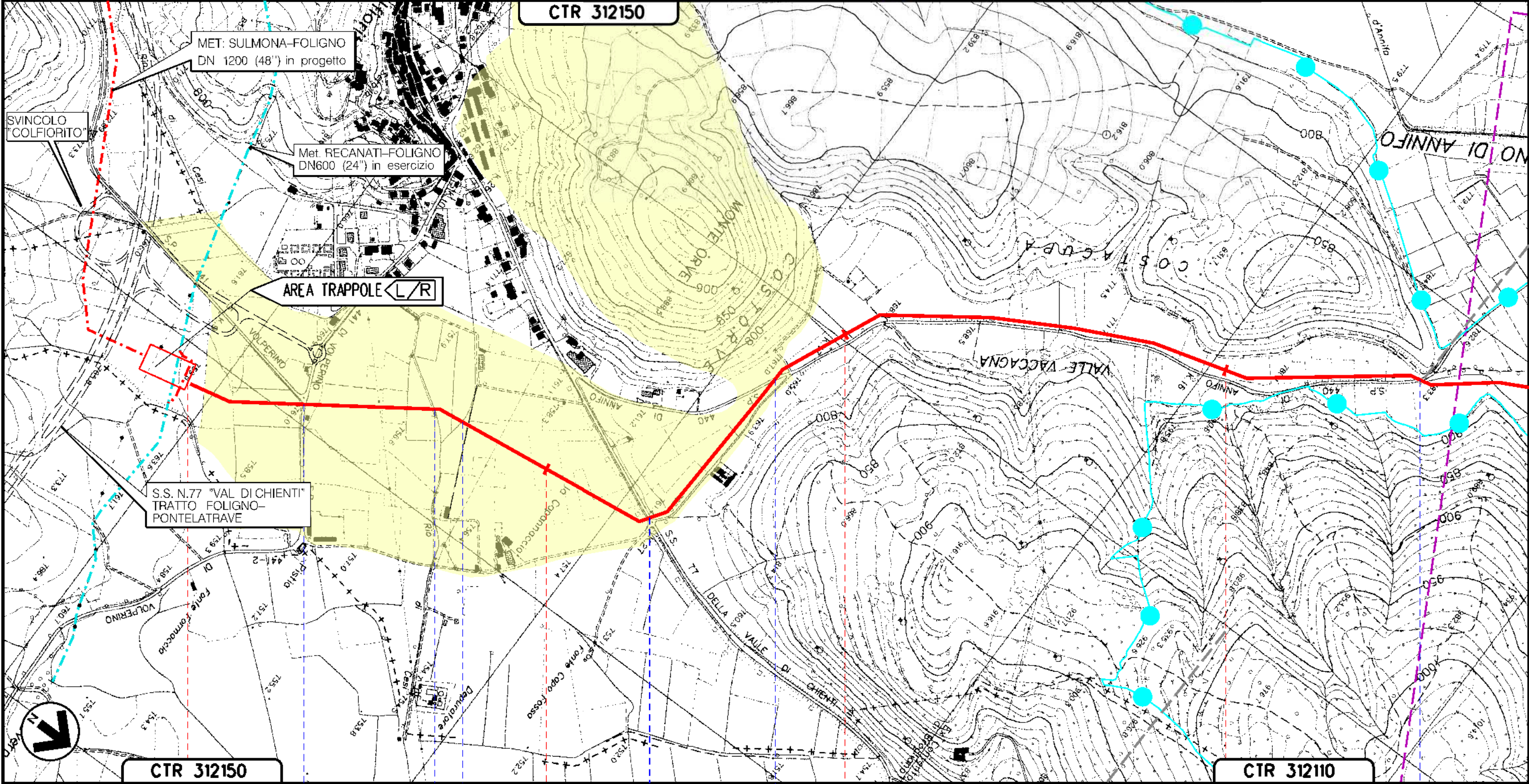
Progressiva chilometrica	N.	
Comuni	COMUNE	
Province	PROVINCIA	
Impianti	TIPOLOGIA IMPIANTO	
Attraversamenti	TIPO - N. - PROC.	
Monitoraggio acque superficiali	ASNNXXX	Monitoraggio atmosfera ATNNXXX
Monitoraggio acque sotterranee	PZNNXXX	Monitoraggio rumore RUNNXXX
Monitoraggio fauna	FANNXXX	Monitoraggio suolo SUNNXXX
Monitoraggio paesaggio	PANNXXX	Monitoraggio vegetazione VENNXXX

METANODOTTO: FOLIGNO - SESTINO
DN 1200 (48"), DP 75 bar

AREE TEST MONITORAGGIO AMBIENTALE

Quadro d'unione

2	01/12/2023	EMISSIONE PER ENTI	N. CENCI	F. VITALI	A. BRUNI G. BRUNI	Foglio 02 di 29
0	24/03/2023	EMISSIONE PER COMMENTI	L. FALCETELLI	F. VITALI	A. BRUNI G. BRUNI	
Rev	DATA	DESCRIZIONE	ELABORATO	VERIFICATO	APPROVATO AUTORIZZATO	Scala 1:10000
  			Dis. 00-LB-D-85007 Comm. NR/05104			
Riferimento: R.f.TPIT: 2295-200-DW-1441-01						



Il presente disegno e' di proprieta' aziendale - La Societa' tutelera' i propri diritti a termine di legge.

CTR 312150

CTR 312110

FOLIGNO
PERUGIA (UMBRIA)

S.P. N.441 DI VOLPERINO — RIO DICESI(1° ATTRAV.) — RIO DICESI(2° ATTRAV.) — S.S. N.77 DELLA VALLE DI CHIEN TI — S.P. N.440 DI ANNIFO (1° ATTRAV.) — S.P. N.440 DI ANNIFO (2° ATTRAV.)

METANODOTTO: FOLIGNO - SESTINO
DN 1200 (48"), DP 75 bar

AREE TEST MONITORAGGIO
AMBIENTALE

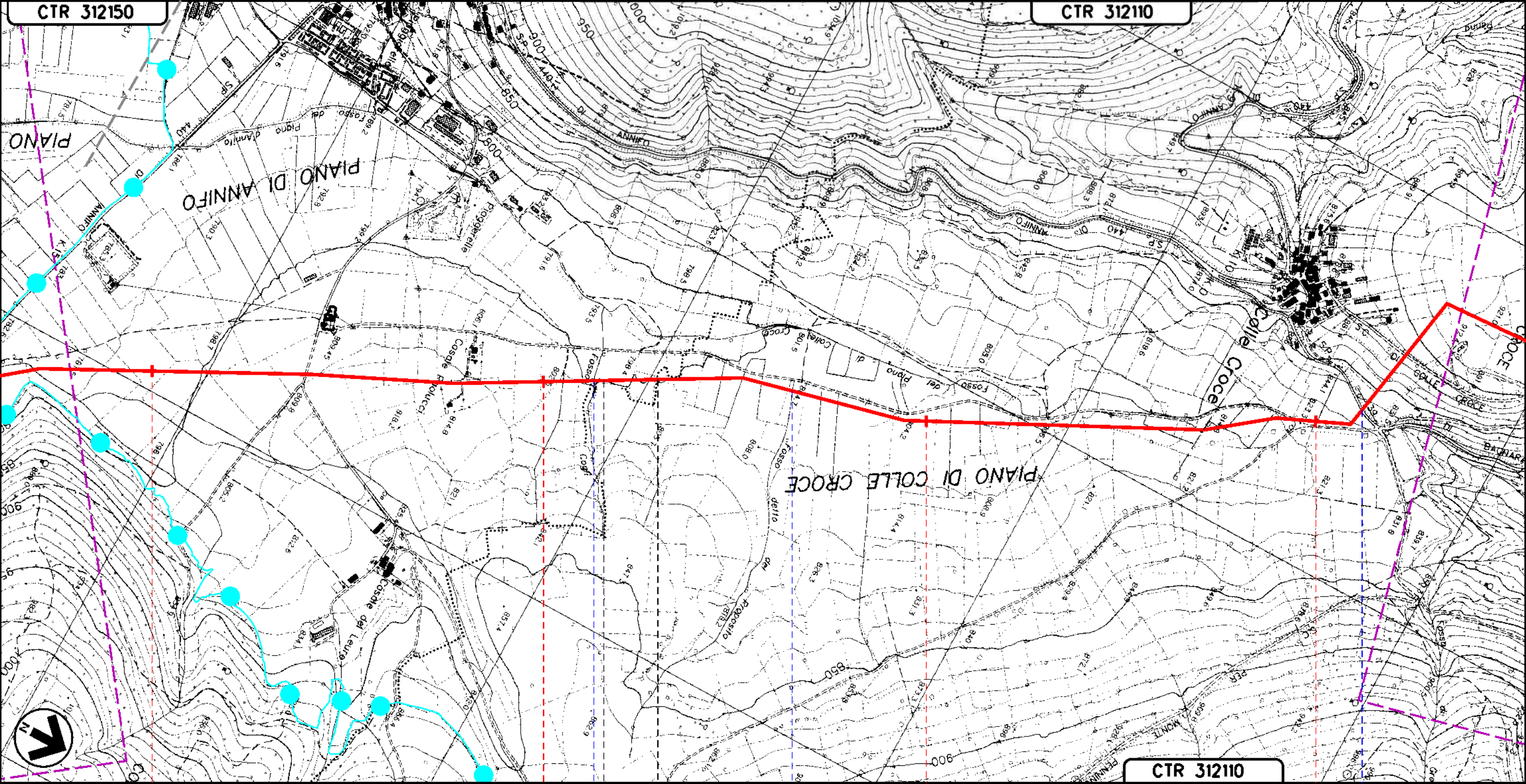
Quadro d'unione

2	01/12/2023	EMISSIONE PER ENTI	N CENCI	F VITALI	A BRUNI G BRUA	Foglio 03 di 29
0	24/03/2023	EMISSIONE PER COMMENTI	L FALCETELLI	F VITALI	A BRUNI G BRUA	
Rev	DATA	DESCRIZIONE	ELABORATO	VERIFICATO	APPROVATO AUTORIZZATO	Scala 1:10000
PROGETTISTA			Dis. 00-LB-D-85007			
snam			TEN TECHNIIP ENERGIES techfem			Comm. NR/05104
Ri.f.TPIT: 2295-200-DW-1441-01						

CTR 312150

CTR 312110

Il presente disegno e' di proprieta' aziendale - La Societa' tutelera' i propri diritti a termine di legge.



CTR 312110

FOLIGNO

NOCERA UMBRA

FOLIGNO

PERUGIA (UMBRIA)

NOCERA UMBRA

FOSSO COGLI

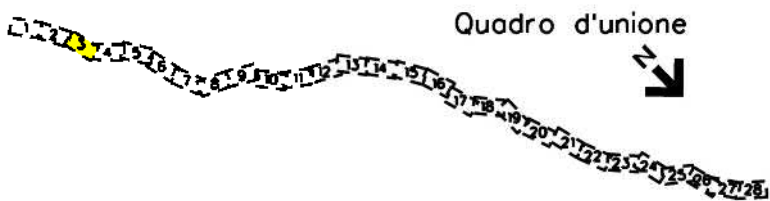
FOSSO DETTO DEL PROPOSTO

S.P. N. 439 DI BAGNARA

METANODOTTO: FOLIGNO - SESTINO
DN 1200 (48"), DP 75 bar

AREE TEST MONITORAGGIO
AMBIENTALE

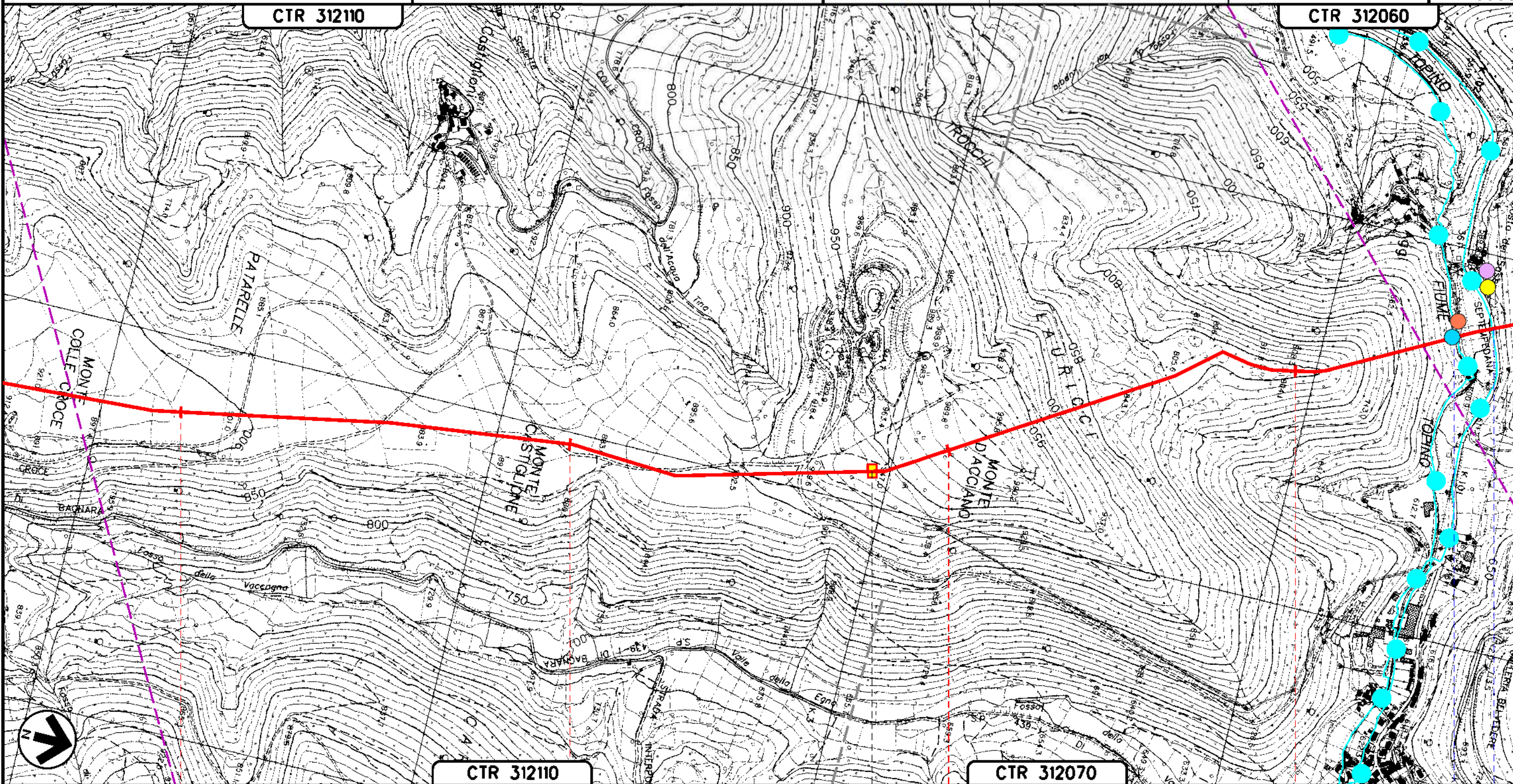
Quadro d'unione



2	01/12/2023	EMISSIONE PER ENTI	N CENCI	F VITALI	A BRUNI G BRUA	Foglio 04 di 29
0	24/03/2023	EMISSIONE PER COMMENTI	L FALCETELLI	F VITALI	A BRUNI G BRUA	
Rev	DATA	DESCRIZIONE	ELABORATO	VERIFICATO	APPROVATO AUTORIZZATO	Scala 1:10000
			Dis. 00-LB-D-85007			
Rif.TPIT: 2295-200-DW-1441-01			Comm. NR/05104			

CTR 31210

CTR 312060



CTR 31210

CTR 312070

NOCERA UMBRA
PERUGIA (UMBRIA)

PIE n.1 km 9-785

FIUME TOPINO S.P. N.361 SEPTEPEDANA

AS01NOC AT01NOC

RU01NOC

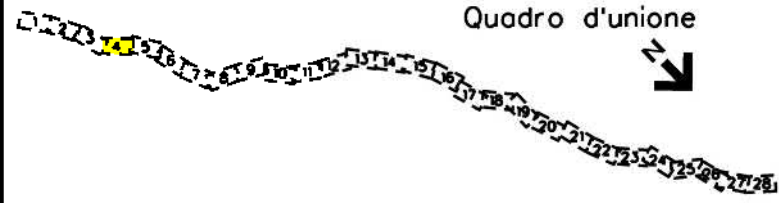
FA01NOC

Il presente disegno e' di proprieta' aziendale - La Societa' tutelera' i propri diritti a termine di legge.

METANODOTTO: FOLIGNO - SESTINO
DN 1200 (48"), DP 75 bar

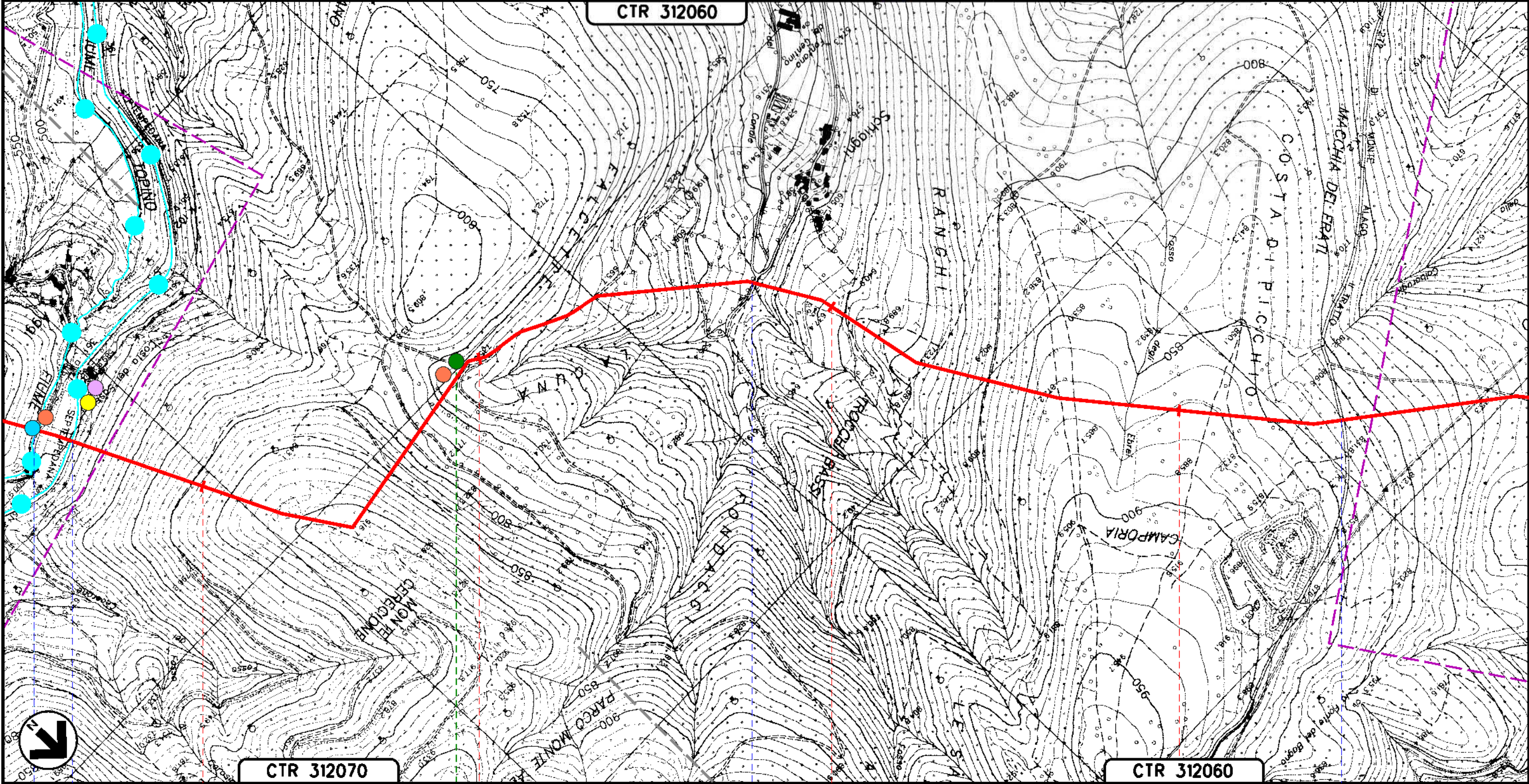
AREE TEST MONITORAGGIO
AMBIENTALE

Quadro d'unione



2	01/12/2023	EMISSIONE PER ENTI	N CENCI	F VITALI	A BRUNI G BRUA	Foglio 05 di 29
0	24/03/2023	EMISSIONE PER COMMENTI	L FALCETELLI	F VITALI	A BRUNI G BRUA	
Rev	DATA	DESCRIZIONE	ELABORATO	VERIFICATO	APPROVATO AUTORIZZATO	Scala 1:10000
			Dis. 00-LB-D-85007			
Rif.TPIT: 2295-200-DW-1441-01			Comm. NR/05104			

CTR 312060



CTR 312070

CTR 312060

NOCERA UMBRA
PERUGIA (UMBRIA)

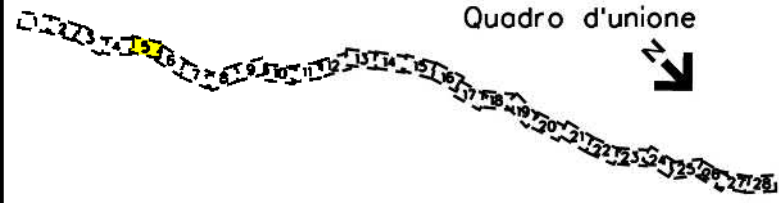
FIUME TOPINO	S.P. N.361 SETEMPEDANA	FOSSO DISCHIAGNI	S.P. N. 272 DIMONTE ALAGO II TRATTO
AS01NOC	AT01NOC		
	RU01NOC		
FA01NOC	FA02NOC	VE01NOC	

Il presente disegno e' di proprieta' aziendale - La Societa' tutelera' i propri diritti a termine di legge.

METANODOTTO: FOLIGNO - SESTINO
DN 1200 (48"), DP 75 bar

AREE TEST MONITORAGGIO
AMBIENTALE

Quadro d'unione



2	01/12/2023	EMISSIONE PER ENTI	N. CENCI	F. VITALI	A. BRUNI G. BRUA	Foglio 06 di 29
0	24/03/2023	EMISSIONE PER COMMENTI	L. FALCETELLI	F. VITALI	A. BRUNI G. BRUA	
Rev	DATA	DESCRIZIONE	ELABORATO	VERIFICATO	APPROVATO AUTORIZZATO	Scala 1:10000
			Dis. 00-LB-D-85007			
Ri.f. TP1T: 2295-200-DW-1441-01			Comm. NR/05104			

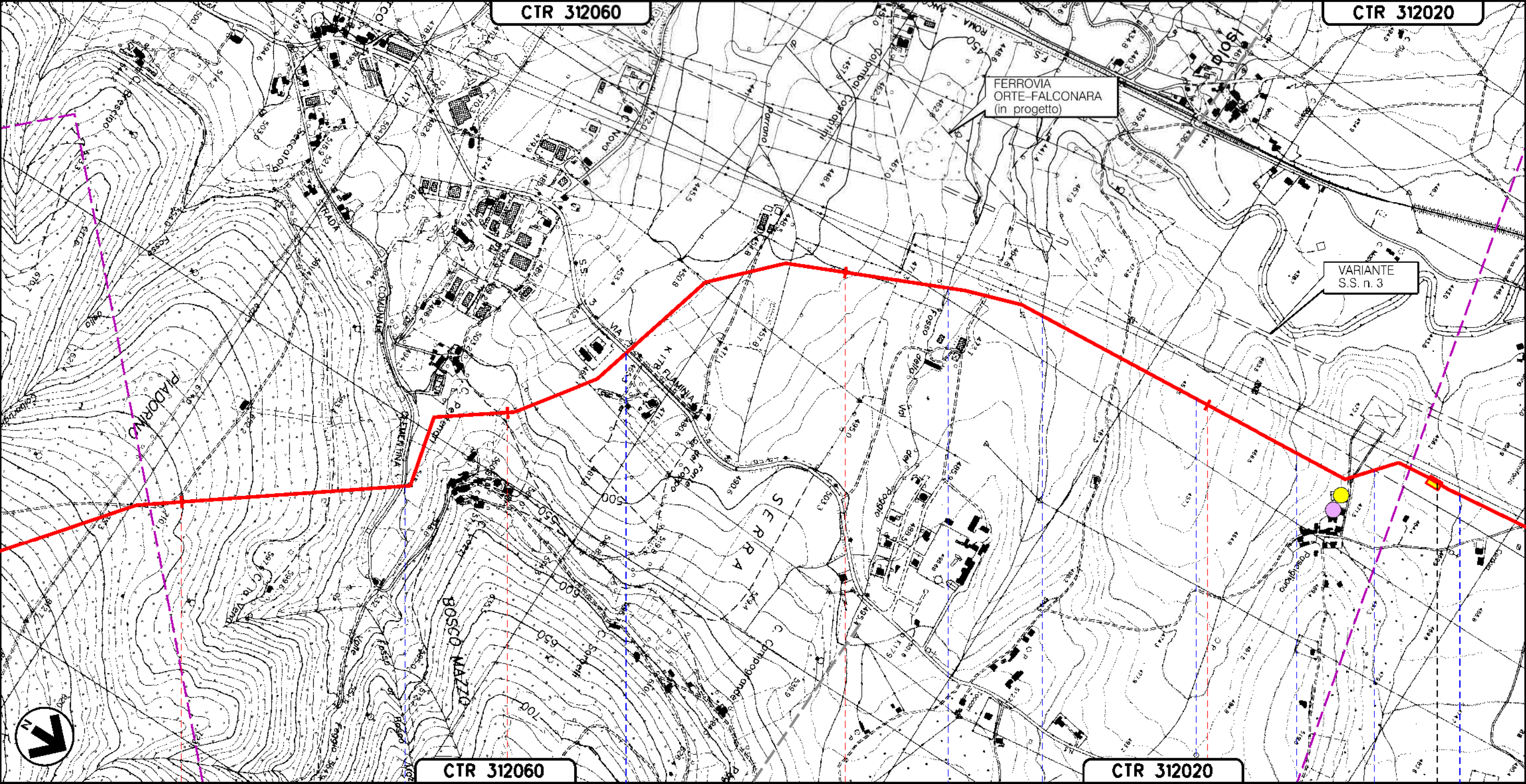
CTR 312060

CTR 312020

FERROVIA
ORTE-FALCONARA
(in progetto)

VARIANTE
S.S. n. 3

Il presente disegno e' di proprieta' aziendale - La Societa' tutelera' i propri diritti a termine di legge.



CTR 312060

CTR 312020

NOCERA UMBRA
PERUGIA (UMBRIA)

PIL n. 2 km 19+660

FOSSO DIVALLE FEGGIO — S.P. N.253 EX S.S. N.3 — FOSSO DELLA VALLE DEL POGGIO — FOSSO DEL CUPO — FOSSO DELLE CESURELLE — FOSSO DI PASSIGLIANO — F.S. ORTE-FALCONARA IN GALLERIA (prog.) — FOSSO ROSSO

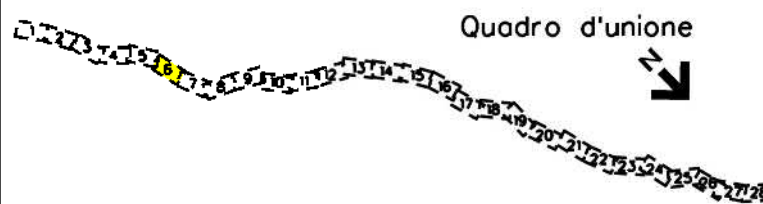
AT02NOC

RU02NOC

METANODOTTO: FOLIGNO - SESTINO
DN 1200 (48"), DP 75 bar

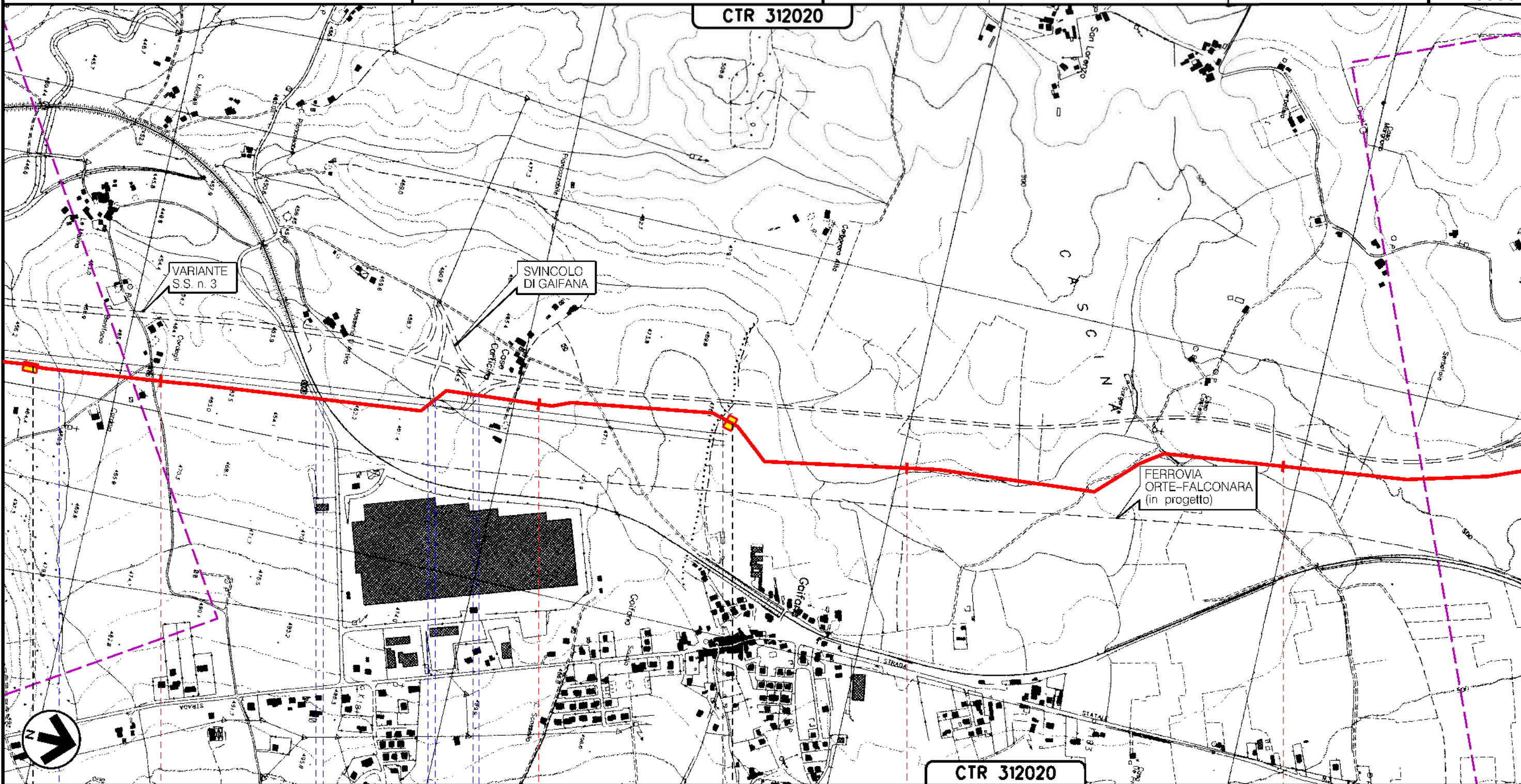
AREE TEST MONITORAGGIO
AMBIENTALE

Quadro d'unione



2	01/12/2023	EMISSIONE PER ENTI	N. CENCI	F. VITALI	A. BRUNI G. BRUA	Foglio 07 di 29
0	24/03/2023	EMISSIONE PER COMMENTI	L. FALCETELLI	F. VITALI	A. BRUNI G. BRUA	
Rev	DATA	DESCRIZIONE	ELABORATO	VERIFICATO	APPROVATO AUTORIZZATO	Scala 1:10000
PROGETTISTA			Dis. 00-LB-D-85007			
snam			Comm. NR/05104			
TEN			Ri.f. TPIT: 2295-200-DW-1441-01			
techfem						

CTR 312020



CTR 312020

NOCERA UMBRA

PERUGIA (UMBRIA)

GUALDO TADINO

PIL n. 2 km 19+660

PIL n. 3 km 21+500


FOSSO ROSSO S.P. N. 271 F.S. ORTE FALCONARA FOSSO DEL BOSCHETTO VARIANTE S.S. N.3 SVINCOLO GAIFANA (N.3 RAMPE)

Il presente disegno e' di proprieta' aziendale - La Societa' tutelera' i propri diritti a termine di legge.

METANODOTTO: FOLIGNO - SESTINO
DN 1200 (48"), DP 75 bar

AREE TEST MONITORAGGIO
AMBIENTALE

Quadro d'unione

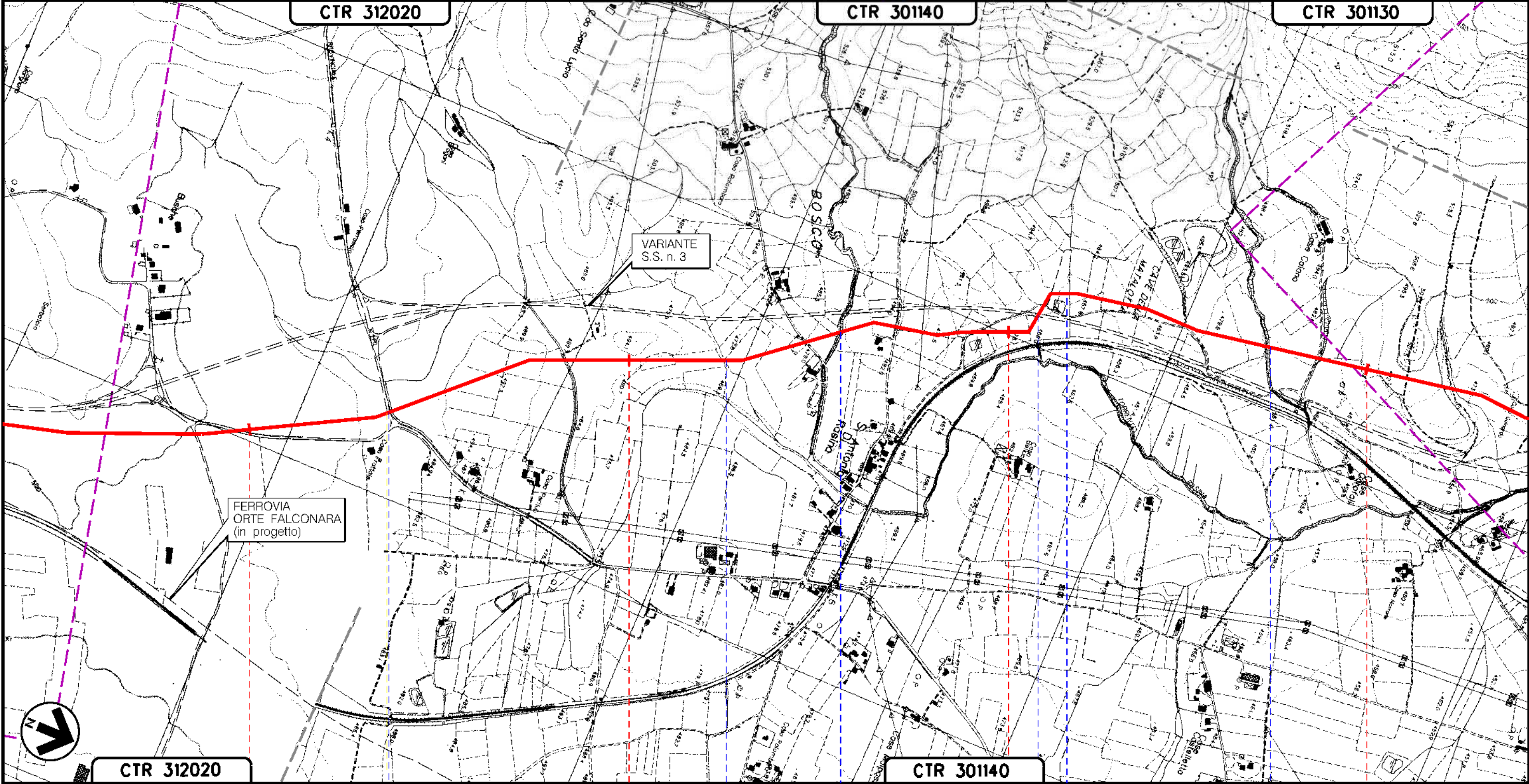


2	01/12/2023	EMISSIONE PER ENTI	N. CENCI	F. VITALI	A. BRUNI G. BRUNIA	Foglio 08 di 29
0	24/03/2023	EMISSIONE PER COMMENTI	L. FALCETELLI	F. VITALI	A. BRUNI G. BRUNIA	
Rev	DATA	DESCRIZIONE	ELABORATO	VERIFICATO	APPROVATO AUTORIZZATO	Scala 1:10000
PROGETTISTA			Dis. 00-LB-D-85007			
snam			TEN TECHNIPI ENERGIES techfem			
Rif. TPIT: 2295-200-DW-1441-01			Comm. NR/05104			

CTR 312020

CTR 301140

CTR 301130



CTR 312020

CTR 301140

GUALDO TADINO
PERUGIA (UMBRIA)

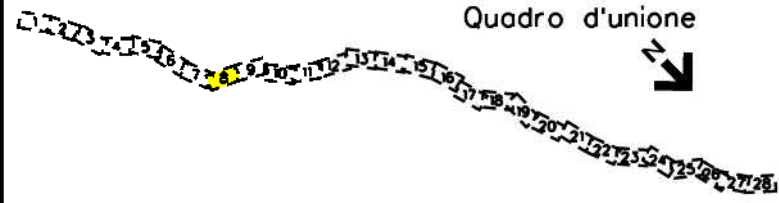
- S.P. N. 270
- FOSSO BACCIACCHERA
- FOSSO DEL FOSSATO
- VARIANTE S.P. N° 253 EX S.S. N° 3 FLAMMINIA (in prog.)
- 1° E 2° AFFLUENTE TORRENTE RASINA
- FOSSO CANALECCHIE

Il presente disegno e' di proprieta' aziendale - La Societa' tutelera' i propri diritti a termine di legge.

METANODOTTO: FOLIGNO - SESTINO
DN 1200 (48"), DP 75 bar

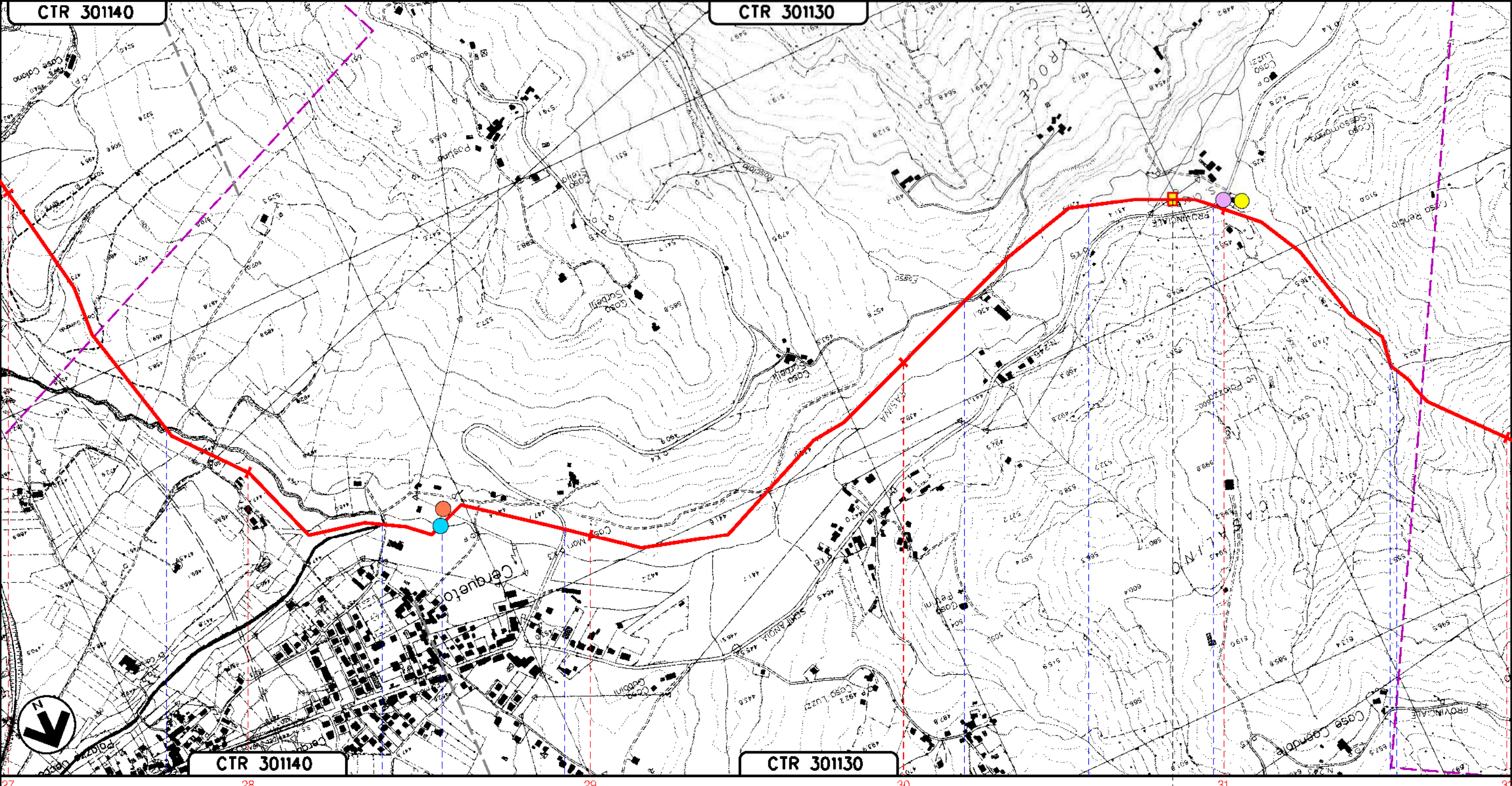
AREE TEST MONITORAGGIO
AMBIENTALE

Quadro d'unione



2	01/12/2023	EMISSIONE PER ENTI	N. CENCI	F. VITALI	A. BRUNI G. BRUNI	Foglio 09 di 29
0	24/03/2023	EMISSIONE PER COMMENTI	L. FALCETELLI	F. VITALI	A. BRUNI G. BRUNI	
Rev	DATA	DESCRIZIONE	ELABORATO	VERIFICATO	APPROVATO AUTORIZZATO	Scala 1:10000
			Dis. 00-LB-D-85007			
Rif. TPIT: 2295-200-DW-1441-01			Comm. NR/05104			

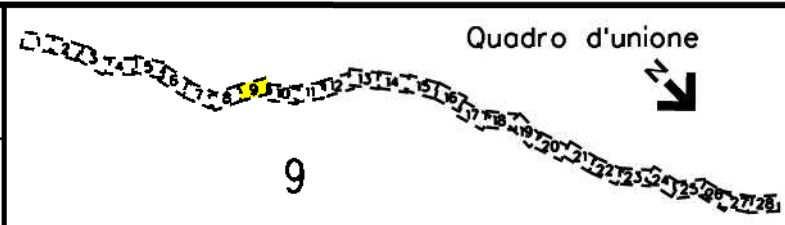
Il presente disegno e' di proprieta' aziendale - La Societa' tutelera' i propri diritti a termine di legge.



GUALDO TADINO PERUGIA (UMBRIA)										
PIL n. 4 km 30+860										
TORRENTE RASINA (1° ATTRAV.)	TORRENTE FEO	TORRENTE RASINA (2° ATTRAV.)	S.R. N. 444 EX S.S. N. 444	FOSSO DELLA ROSCIOLA	TORR. RASINA (3° ATTRAV.)	S.P. N.245	FOSSO S. CROCE	FOSSO DEGLIORTACCI		
		AS02GUA					AT03GUA1			
		FA03GUA					RU03GUA			

METANODOTTO: FOLIGNO - SESTINO
DN 1200 (48"), DP 75 bar

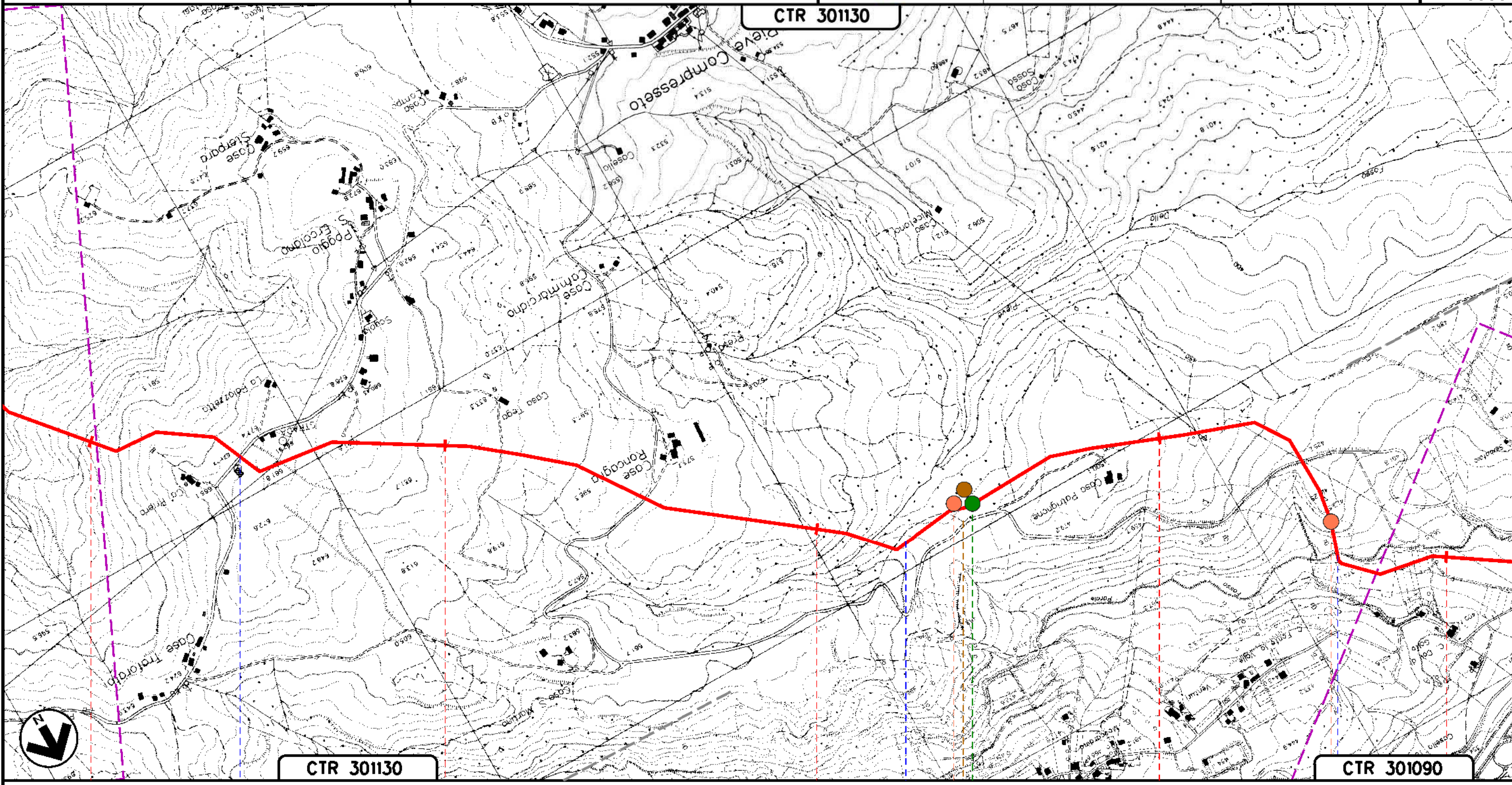
AREE TEST MONITORAGGIO
AMBIENTALE



2	01/12/2023	EMISSIONE PER ENTI
0	24/03/2023	EMISSIONE PER COMMENTI
Rev	DATA	DESCRIZIONE
PROGETTISTA		
Ri.f.TPIT: 2295-200-DW-1441-01		

N. CENCI	F. VITALI	A. BRUNI G. BRUA
L. FALCETELLI	F. VITALI	A. BRUNI G. BRUA
ELABORATO	VERIFICATO	APPROVATO AUTORIZZATO
Dis. 00-LB-D-85007		
Comm. NR/05104		

Foglio
10
di 29
Scala
1:10000



Il presente disegno e' di proprieta' aziendale - La Societa' tutelera' i propri diritti a termine di legge.



CTR 301130

CTR 301090

GUALDO TADINO
PERUGIA (UMBRIA)

• S.P. N.243

• FOSSO DELLA PIEVE

• FOSSO PARALE

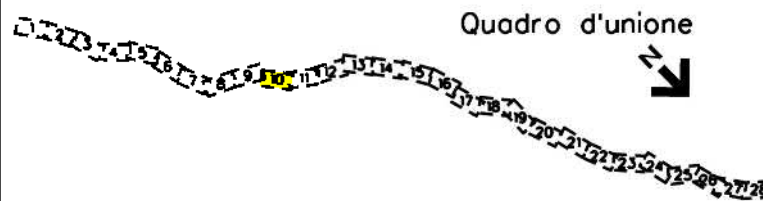
FA04GUA SU01GUA
VE02GUA

FA05GUA

METANODOTTO: FOLIGNO - SESTINO
DN 1200 (48"), DP 75 bar

AREE TEST MONITORAGGIO AMBIENTALE

Quadro d'unione

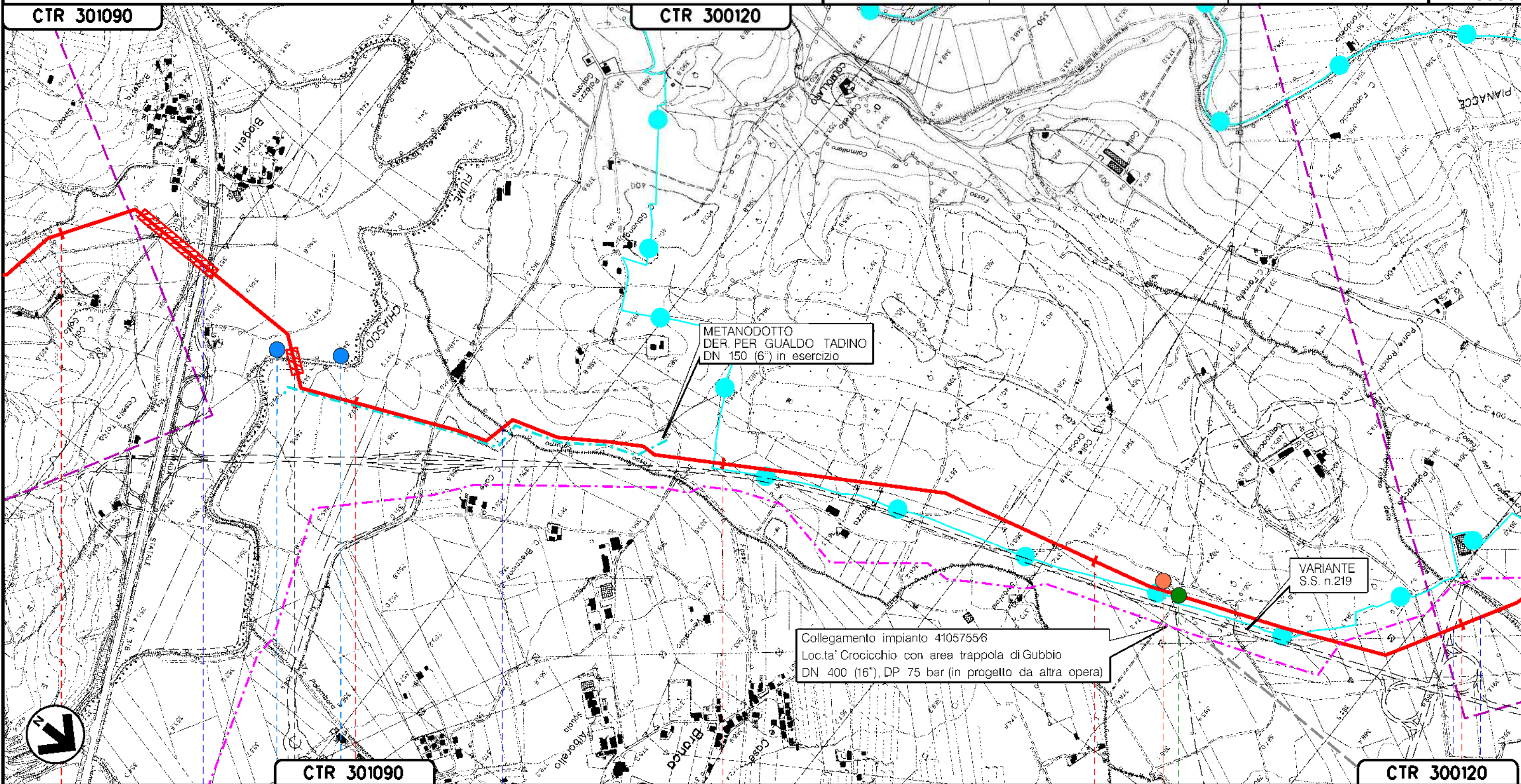


2	01/12/2023	EMISSIONE PER ENTI	N. CENCI	F. VITALI	A. BRUNI G. BRUNI	Foglio 11 di 29
0	24/03/2023	EMISSIONE PER COMMENTI	L. FALCETELLI	F. VITALI	A. BRUNI G. BRUNI	
Rev	DATA	DESCRIZIONE	ELABORATO	VERIFICATO	APPROVATO AUTORIZZATO	Scala 1:10000
			Dis. 00-LB-D-85007			
Rif. TPIT: 2295-200-DW-1441-01			Comm. NR/05104			

CTR 301090

CTR 300120

Il presente disegno e' di proprieta' aziendale - La Societa' tutelera' i propri diritti a termine di legge.



CTR 301090

CTR 300120

36 GUALDO TADINO

38 GUBBIO
PERUGIA (UMBRIA)

S.S. N.318

FIUME CHIASCIO

FOSSO SATURNO

SVINCOLO S.S. N.219 FOSSO DELLA TORRE

PZ01GUA

PZ02GUA

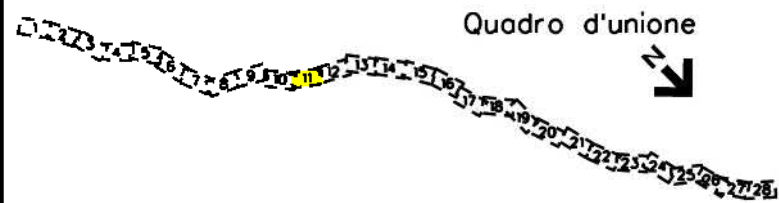
FA06GUB

VE03GUB

METANODOTTO: FOLIGNO - SESTINO
DN 1200 (48"), DP 75 bar

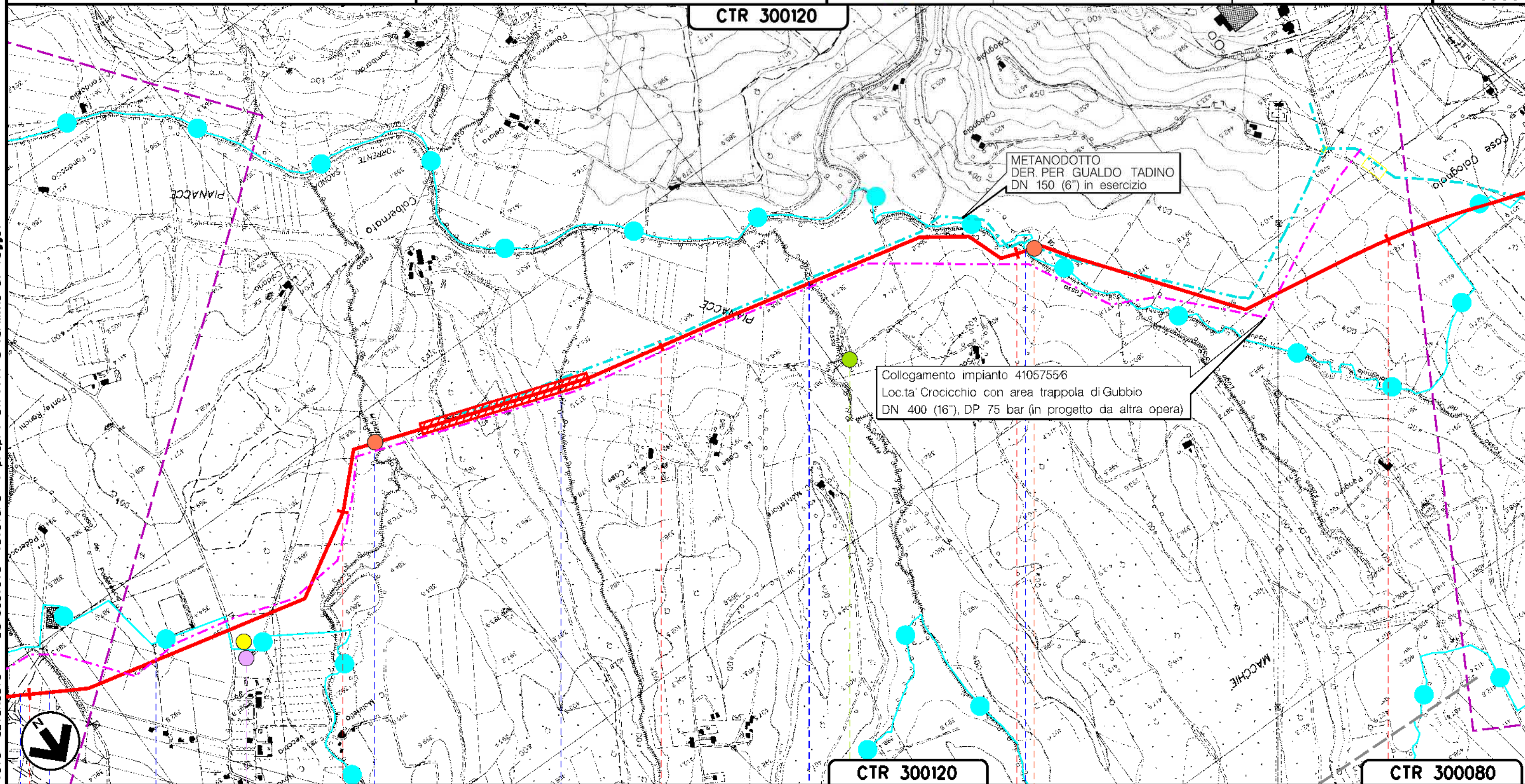
AREE TEST MONITORAGGIO
AMBIENTALE

Quadro d'unione



2	01/12/2023	EMISSIONE PER ENTI	N. CENCI	F. VITALI	A. BRUNI G. BRUA	Foglio 12 di 29
0	24/03/2023	EMISSIONE PER COMMENTI	L. FALCETELLI	F. VITALI	A. BRUNI G. BRUA	
Rev	DATA	DESCRIZIONE	ELABORATO	VERIFICATO	APPROVATO AUTORIZZATO	Scala 1:10000
			Dis. 00-LB-D-85007			
PROGETTISTA R.f. TPIT: 2295-200-DW-1441-01			Comm. NR/05104			

CTR 300120



METANODOTTO
DER. PER GUALDO TADINO
DN 150 (6") in esercizio

Collegamento impianto 41057556
Loc.ta' Crocicchio con area trappola di Gubbio
DN 400 (16"), DP 75 bar (in progetto da altra opera)

CTR 300120

CTR 300080

GUBBIO
PERUGIA (UMBRIA)

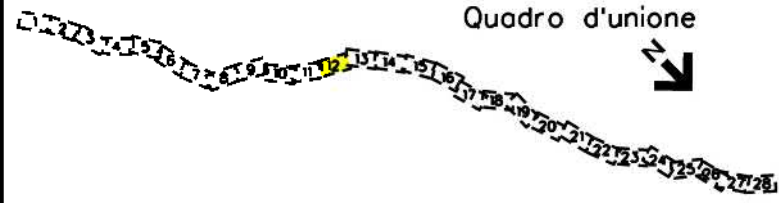
- SVINCOLO S.S. N.219
 - FOSSO DELLA TORRE
 - FOSSO DEL PODERACCIO
 - FOSSO DEL MIGLIAIOLO
 - FOSSO AFFL. T. SAONDA
 - FOSSO DIMONTE FIORE
 - FOSSO COLOGNOLO
- AT04GUB
RU04GUB
FA07GUB
PA01GUB
FA08GUB

Il presente disegno e' di proprieta' aziendale - La Societa' tutelera' i propri diritti a termine di legge.

METANODOTTO: FOLIGNO - SESTINO
DN 1200 (48"), DP 75 bar

AREE TEST MONITORAGGIO AMBIENTALE

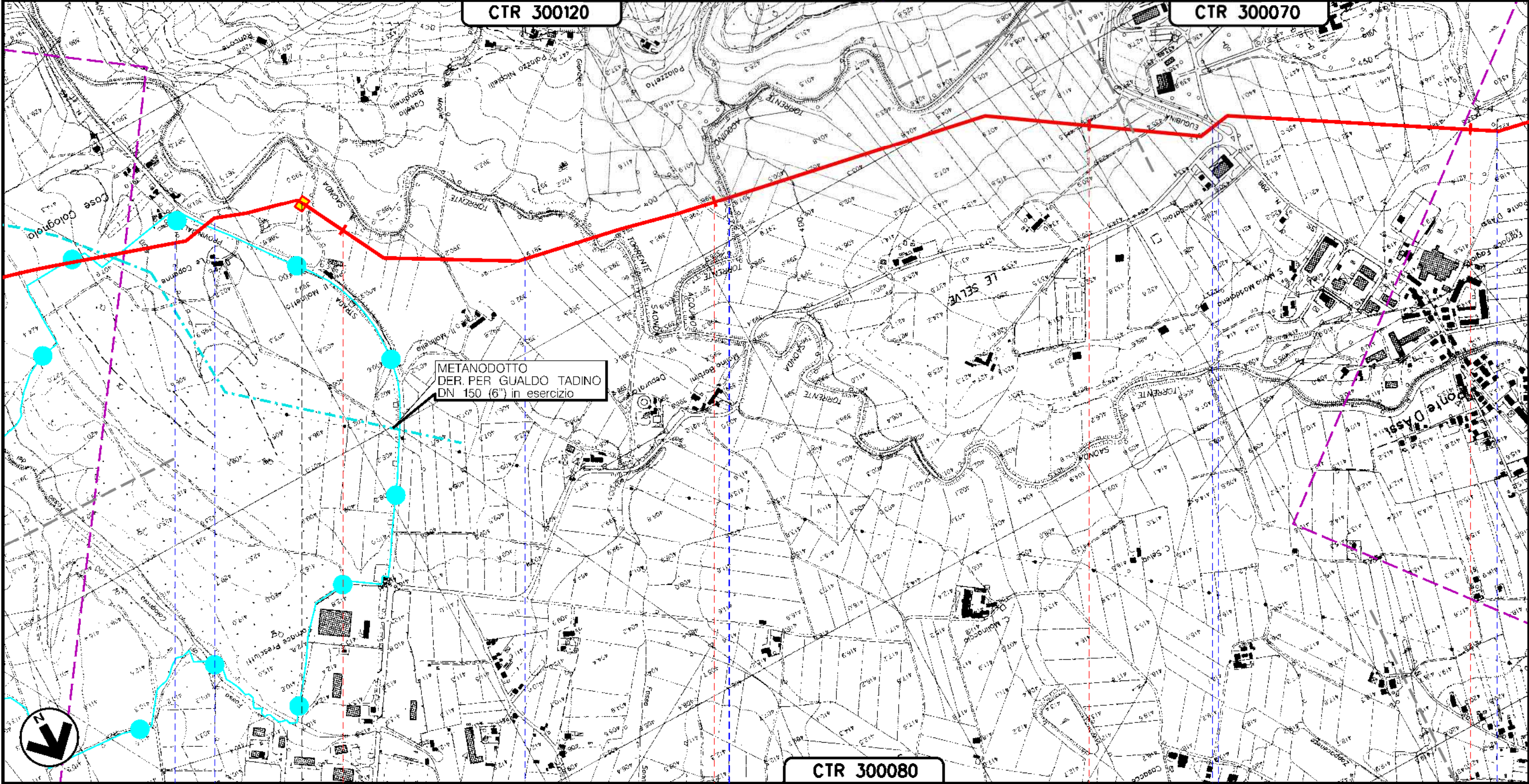
Quadro d'unione



2	01/12/2023	EMISSIONE PER ENTI	N. CENCI	F. VITALI	A. BRUNI G. BRUA	Foglio 13 di 29
0	24/03/2023	EMISSIONE PER COMMENTI	L. FALCETELLI	F. VITALI	A. BRUNI G. BRUA	
Rev	DATA	DESCRIZIONE	ELABORATO	VERIFICATO	APPROVATO AUTORIZZATO	Scala 1:10000
PROGETTISTA R.I.F. TPIT: 2295-200-DW-1441-01			Dis. 00-LB-D-85007		Comm. NR/05104	

CTR 300120

CTR 300070



CTR 300080

GUBBIO
PERUGIA (UMBRIA)

◀ PIL n.5 km 44-875 ▶

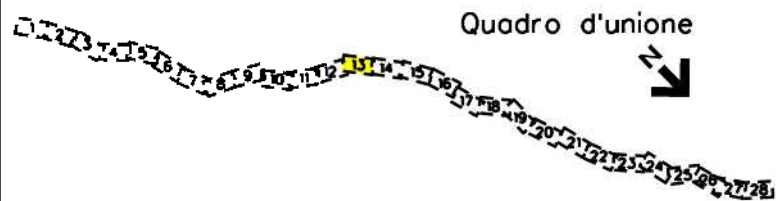
FOSSO AFFL. T. SAONDA — S.P. N.240 DICASA CASTALDA — FOSSO SAONDINO — TORRENTE SAONDA (1° ATTRAV.) — TORRENTE ACOQUINO — S.R. N.298 E DIRAM. S.R. N.298 EUGUBINA — FOSSO DIPANICALE

Il presente disegno e' di proprieta' aziendale - La Societa' tutelera' i propri diritti a termine di legge.

METANODOTTO: FOLIGNO - SESTINO
DN 1200 (48"), DP 75 bar

AREE TEST MONITORAGGIO
AMBIENTALE

Quadro d'unione



2	01/12/2023	EMISSIONE PER ENTI	N. CENCI	F. VITALI	A. BRUNI G. BRUA	Foglio 14 di 29
0	24/03/2023	EMISSIONE PER COMMENTI	L. FALCETELLI	F. VITALI	A. BRUNI G. BRUA	
Rev	DATA	DESCRIZIONE	ELABORATO	VERIFICATO	APPROVATO AUTORIZZATO	Scala 1:10000
PROGETTISTA			Dis. 00-LB-D-85007			
			Comm. NR/05104			
TEN TECHNIP ENERGIES			Ri.f. TPIT: 2295-200-DW-1441-01			
techfem						

CTR 300070

CTR 300070

GUBBIO
PERUGIA (UMBRIA)

FOSSO DIPANCALE AFFL. FOSSO S. CRISTOFORO S.P. N.205 PONTE D'ASSIMOCIANA TORR. SOLFANARA TORRENTE MISTRIALE FOSSO MONTELUIANO FOSSO DI S. AGOSTINO

AT05GUB1

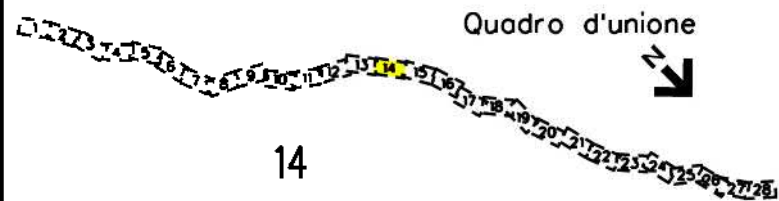
RU05GUB1

Il presente disegno e' di proprieta' aziendale - La Societa' tutelera' i propri diritti a termine di legge.

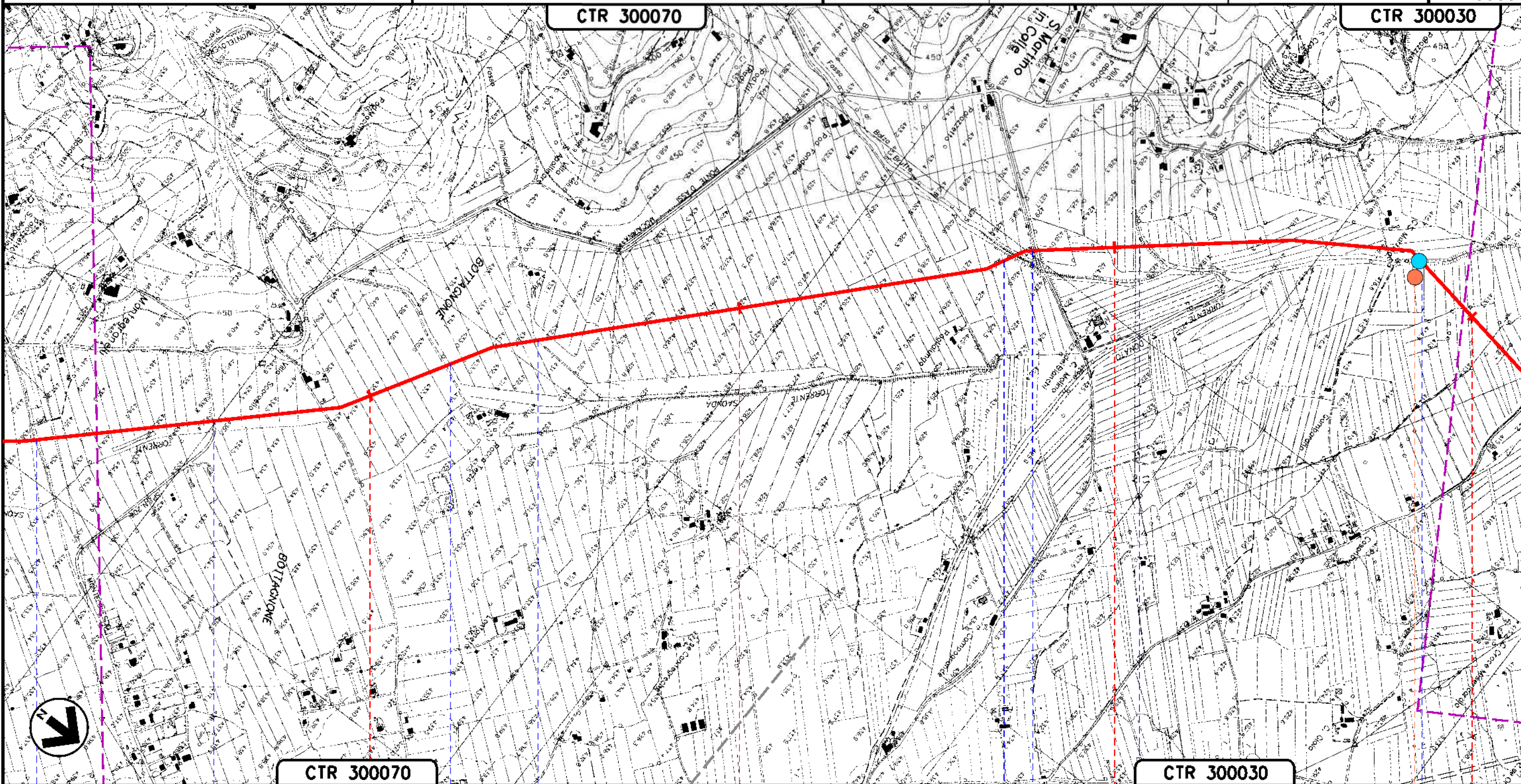


METANODOTTO: FOLIGNO - SESTINO
DN 1200 (48"), DP 75 bar

AREE TEST MONITORAGGIO
AMBIENTALE



2	01/12/2023	EMISSIONE PER ENTI	N. CENCI	F. VITALI	A. BRUNI G. BRUA	Foglio 15 di 29
0	24/03/2023	EMISSIONE PER COMMENTI	L. FALCETELLI	F. VITALI	A. BRUNI G. BRUA	
Rev	DATA	DESCRIZIONE	ELABORATO	VERIFICATO	APPROVATO AUTORIZZATO	Scala 1:10000
			Dis. 00-LB-D-85007		Comm. NR/05104	
Rif. TPIT: 2295-200-DW-1441-01						



Il presente disegno e' di proprieta' aziendale - La Societa' tutelera' i propri diritti a termine di legge.

CTR 300070

CTR 300030

GUBBIO
PERUGIA (UMBRIA)

FOSSO DI S. AGOSTINO S.P. N.206 MONTECOVESCO FOSSO CONDOTTO SCOLCELLO FOSSO FIUMICETTO FOSSO DI BALZA BRUTTA FOSSO DI SAN MARTINO FOSSO DELLA VOLPELLA TORRENTE SAONDA (2° ATTRAV.)




AS03GUB

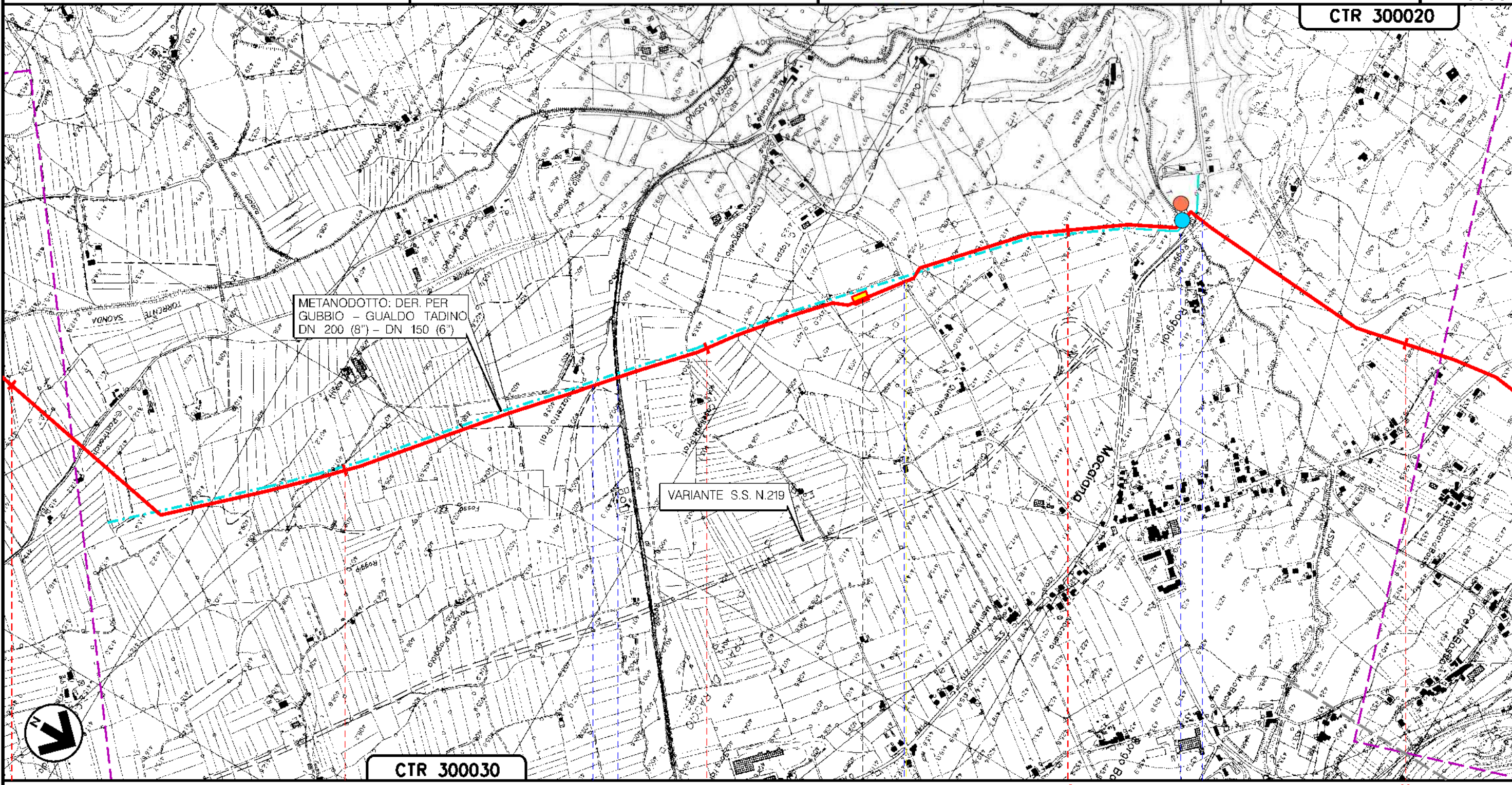
FA09GUB

METANODOTTO: FOLIGNO - SESTINO
DN 1200 (48"), DP 75 bar

AREE TEST MONITORAGGIO
AMBIENTALE

Quadro d'unione

2	01/12/2023	EMISSIONE PER ENTI	N. CENCI	F. VITALI	A. BRUNI G. BRUNI	Foglio 16 di 29
0	24/03/2023	EMISSIONE PER COMMENTI	L. FALCETELLI	F. VITALI	A. BRUNI G. BRUNI	
Rev	DATA	DESCRIZIONE	ELABORATO	VERIFICATO	APPROVATO AUTORIZZATO	Scala 1:10000
  			Dis. 00-LB-D-85007		Comm. NR/05104	
PROGETTISTA R.f. TPIT: 2295-200-DW-1441-01			CTR 300020			



CTR 300030

GUBBIO
PERUGIA (UMBRIA)

PIDI n. 7 km 58+430

CANALE DI RAGGIO (1° E 2° ATTRAV.)

S.P. N.205

TORRENTE ASSINO

S.S. N.219 GUBBIO
PIANO D'ASSINO

S.P. N.205
IV TRATTO

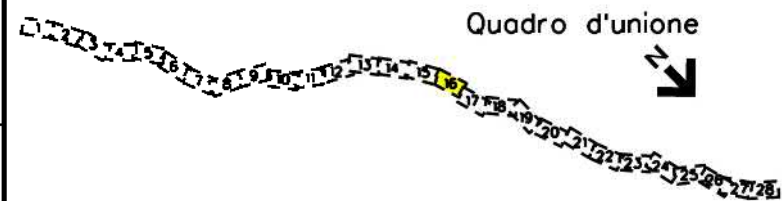
AS04CUB




FA10CUB

Il presente disegno e' di proprieta' aziendale - La Societa' tutelera' i propri diritti a termine di legge.

METANODOTTO: FOLIGNO - SESTINO
DN 1200 (48"), DP 75 bar

AREE TEST MONITORAGGIO
AMBIENTALE

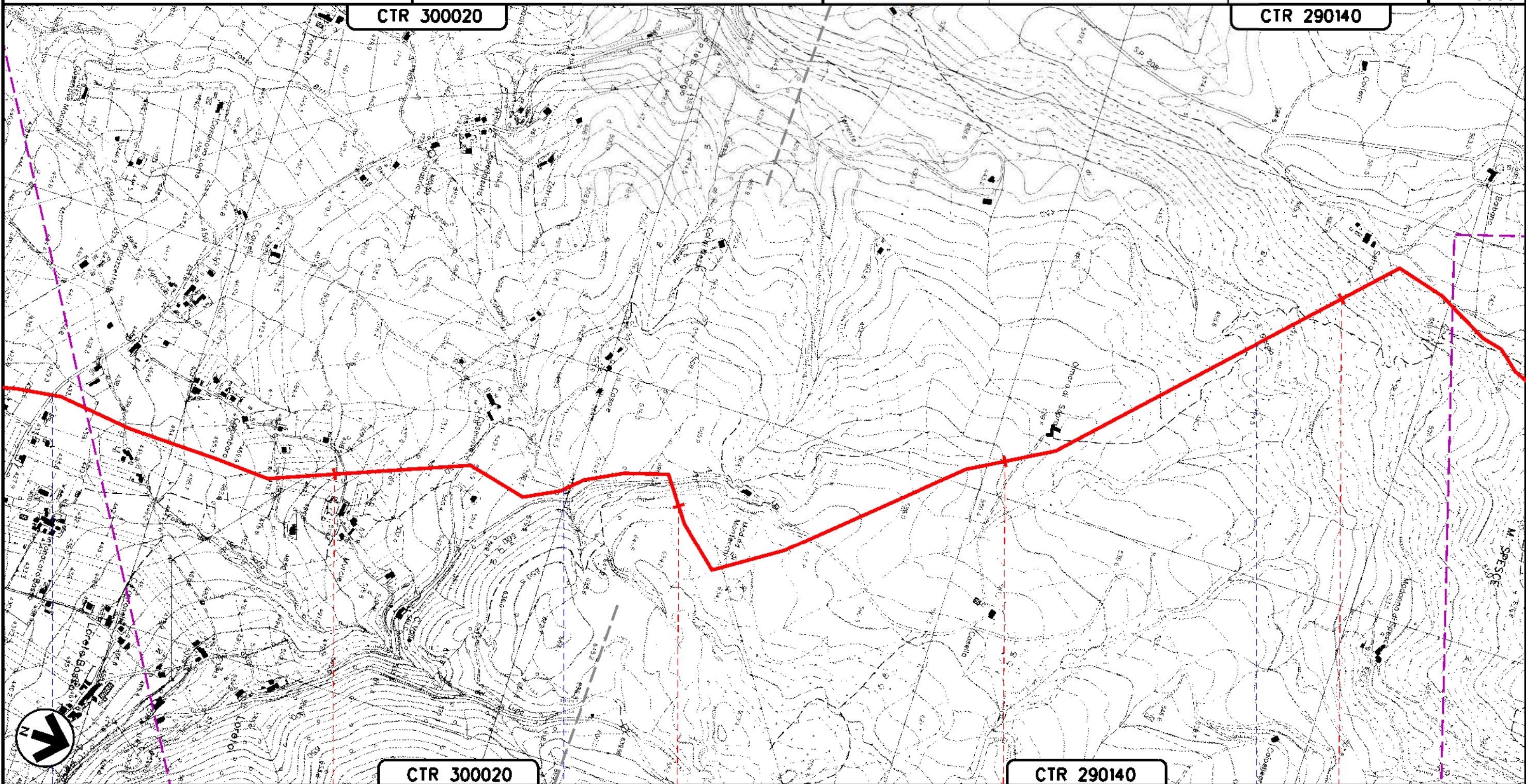


2	01/12/2023	EMISSIONE PER ENTI	N. CENCI	F. VITALI	A. BRUNI G. BRUA	Foglio 17 di 29
0	24/03/2023	EMISSIONE PER COMMENTI	L. FALCETELLI	F. VITALI	A. BRUNI G. BRUA	
Rev	DATA	DESCRIZIONE	ELABORATO	VERIFICATO	APPROVATO AUTORIZZATO	Scala 1:10000
PROGETTISTA			Dis. 00-LB-D-85007			Comm. NR/05104
  			Rif. TPIT: 2295-200-DW-1441-01			

CTR 300020

CTR 290140

Il presente disegno e' di proprieta' aziendale - La Societa' tutelera' i propri diritti a termine di legge.



CTR 300020

CTR 290140

61

62

63

64

GUBBIO
PERUGIA (UMBRIA)

• S.P. N.205 IV TRATTO

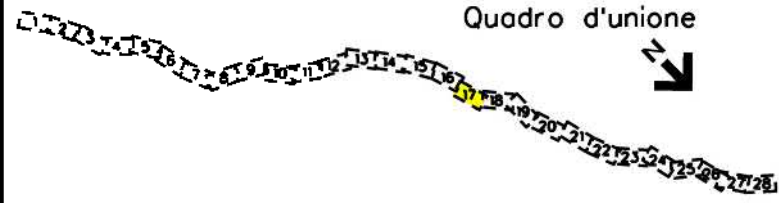
FOSSO DI CALABRICA •

TORRENTE S.GIORGIO •

METANODOTTO: FOLIGNO - SESTINO
DN 1200 (48"), DP 75 bar

AREE TEST MONITORAGGIO
AMBIENTALE

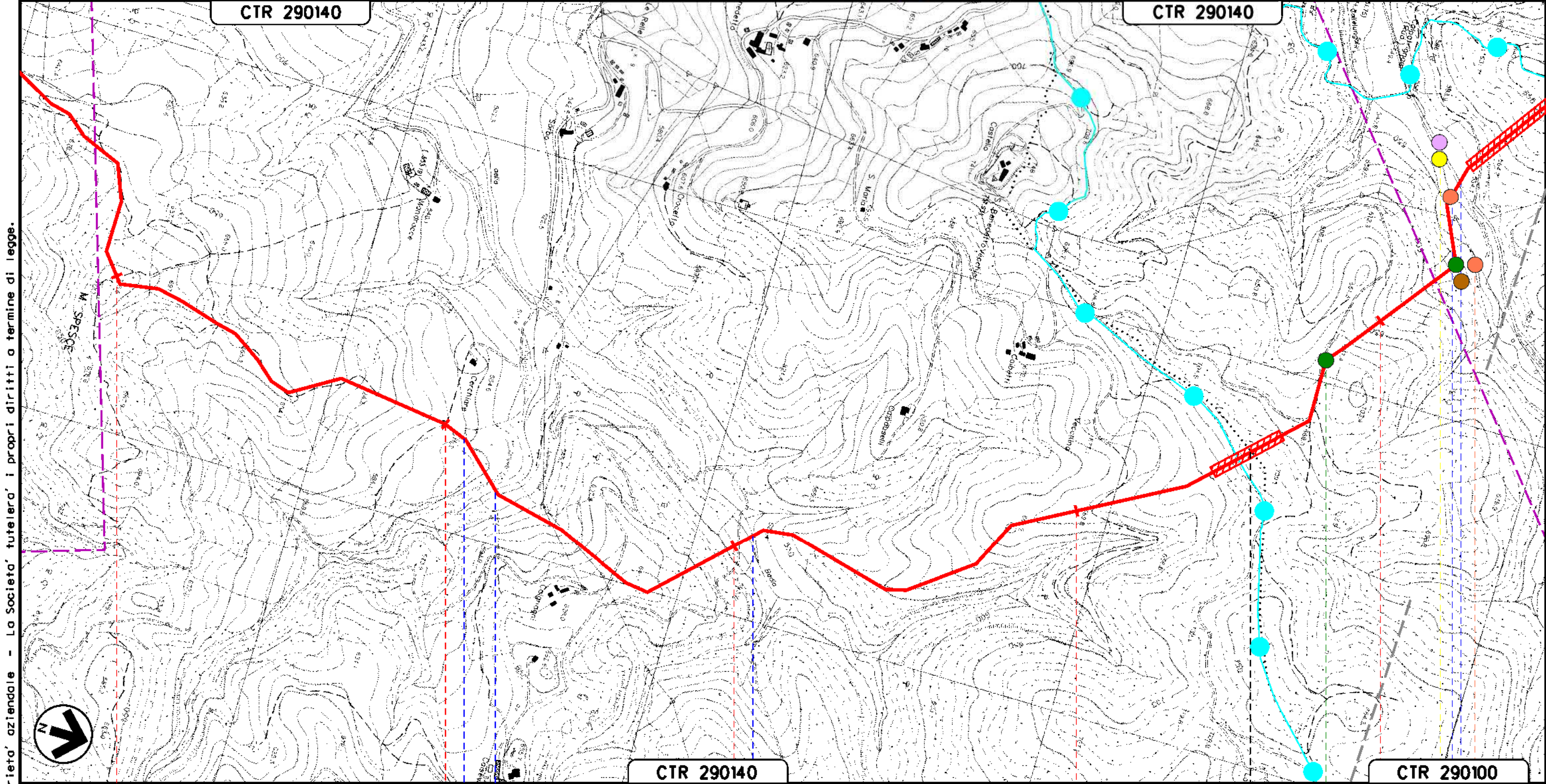
Quadro d'unione



2	01/12/2023	EMISSIONE PER ENTI	N. CENCI	F. VITALI	A. BRUNI G. BRUA	Foglio 18 di 29
0	24/03/2023	EMISSIONE PER COMMENTI	L. FALCETELLI	F. VITALI	A. BRUNI G. BRUA	
Rev	DATA	DESCRIZIONE	ELABORATO	VERIFICATO	APPROVATO AUTORIZZATO	Scala 1:10000
			Dis. 00-LB-D-85007			
Rif. TPIT: 2295-200-DW-1441-01			Comm. NR/05104			

CTR 290140

CTR 290140



CTR 290140

CTR 290100

65 66 67 68 69
GUBBIO PERUGIA (UMBRIA) PIETRALUNGA

AFFLUENTE FOSSO S.GIORGIO — FOSSO S.GIORGIO — FOSSO DELLA BADIA — FOSSO COLLELUNGO — S.P. N.201 UMBERTIDE-CAGLI —

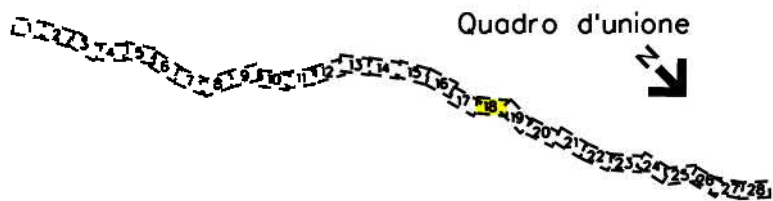
AT06PIE
RU06PIE
SU02PIE | FA11PIE | FA12PIE
VE04PIE
VE05PIE

Il presente disegno e' di proprieta' aziendale - La Societa' tutelera' i propri diritti a termine di legge.

METANODOTTO: FOLIGNO - SESTINO
DN 1200 (48"), DP 75 bar

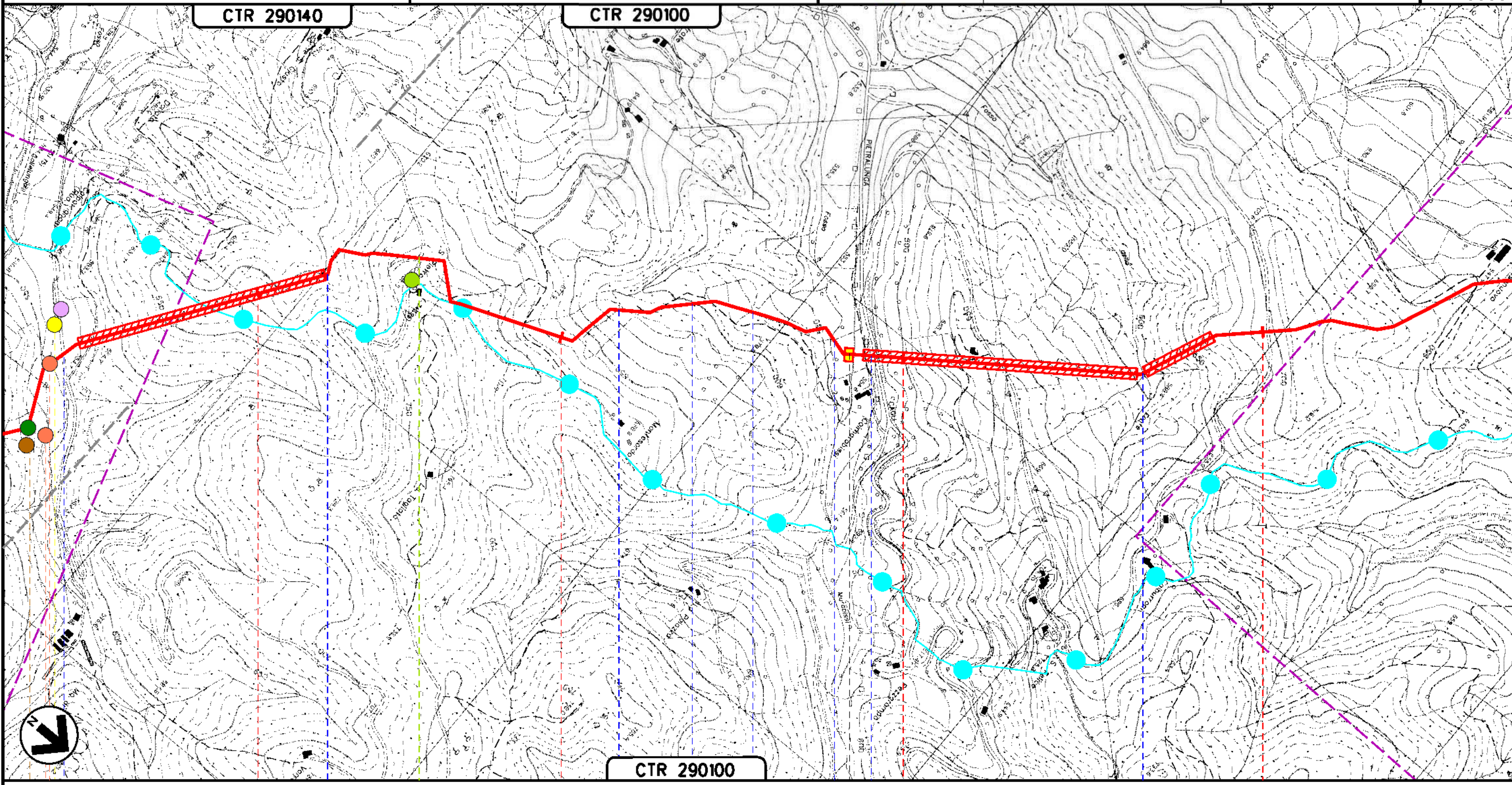
AREE TEST MONITORAGGIO
AMBIENTALE

Quadro d'unione



2	01/12/2023	EMISSIONE PER ENTI	N. CENCI	F. VITALI	A. BRUNI G. BRUA	Foglio 19 di 29
0	24/03/2023	EMISSIONE PER COMMENTI	L. FALCETELLI	F. VITALI	A. BRUNI G. BRUA	
Rev	DATA	DESCRIZIONE	ELABORATO	VERIFICATO	APPROVATO AUTORIZZATO	Scala 1:10000
			PROGETTISTA 			Dis. 00-LB-D-85007
			Rif. TPIT: 2295-200-DW-1441-01			Comm. NR/05104

Il presente disegno e' di proprieta' aziendale - La Societa' tutelera' i propri diritti a termine di legge.



CTR 290140

CTR 290100

CTR 290100

PIETRALUNGA
PERUGIA (UMBRIA)

◀▶ PIL n. 8 km 71+745

FOS. COLLELUNGO S.P. N.201 UMBERTIDE CAGLI FOSSO DI CAIPETRIGNANI E AFFLUENTE FOSSO DEL BOIDO FOSSO AFFL. RIO SALVO FOSSO DIRANCO RIO SALVO S.P. N.201 PIETRALUNGA-CAGLI FOSSO DELLA FONTE

AT06PIE

RU06PIE

SU02PIE FA11PIE FA12PIE

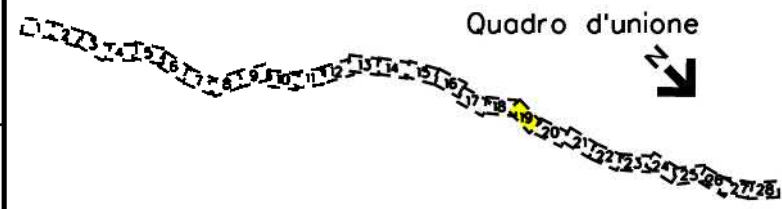
VE05PIE

PA02PIE

METANODOTTO: FOLIGNO - SESTINO
DN 1200 (48"), DP 75 bar

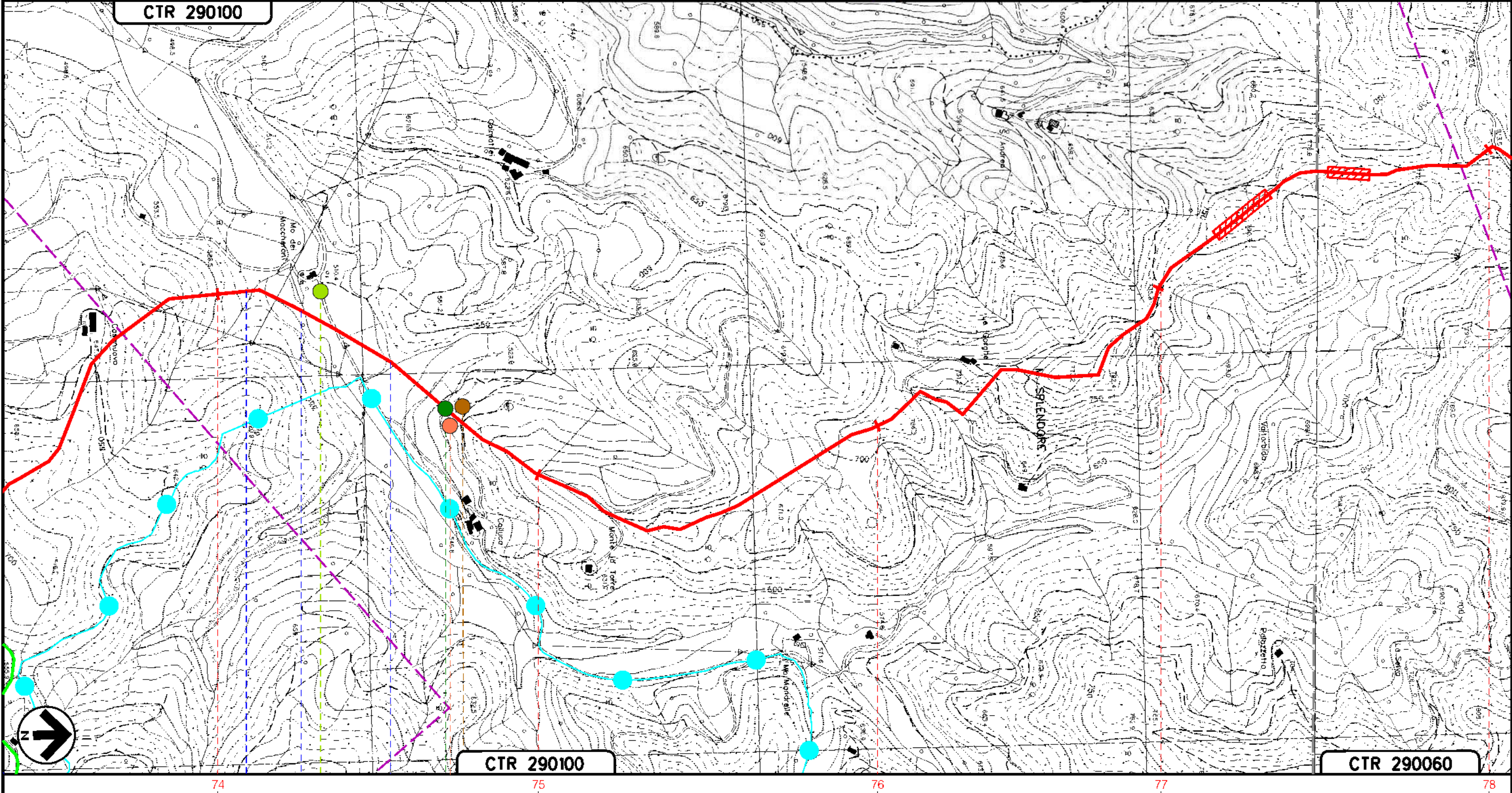
AREE TEST MONITORAGGIO
AMBIENTALE

CTR 290100



2	01/12/2023	EMISSIONE PER ENTI	N CENCI	F VITALI	A BRUNI G BRUA	Foglio 20 di 29
0	24/03/2023	EMISSIONE PER COMMENTI	L FALCETELLI	F VITALI	A BRUNI G BRUA	
Rev	DATA	DESCRIZIONE	ELABORATO	VERIFICATO	APPROVATO AUTORIZZATO	Scala 1:10000
						Dis. 00-LB-D-85007
Rif.TPIT: 2295-200-DW-1441-01			Comm. NR/05104			

Il presente disegno e' di proprieta' aziendale - La Societa' tutelera' i propri diritti a termine di legge.



CTR 290100

CTR 290060

PIETRALUNGA
PERUGIA (UMBRIA)

FOSSO DELLA FOSSA — TORRENTE CARPINA — FOSSO DIMONTE DELLA TORRE

PA03PIE

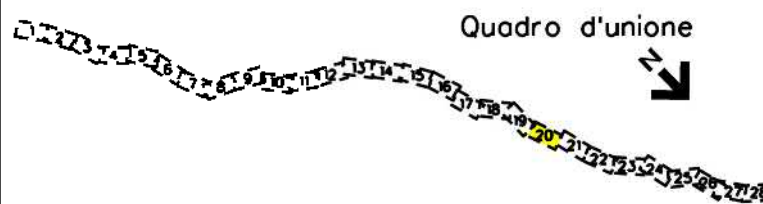
FA13PIE SU03PIE

VE06PIE

METANODOTTO: FOLIGNO - SESTINO
DN 1200 (48"), DP 75 bar

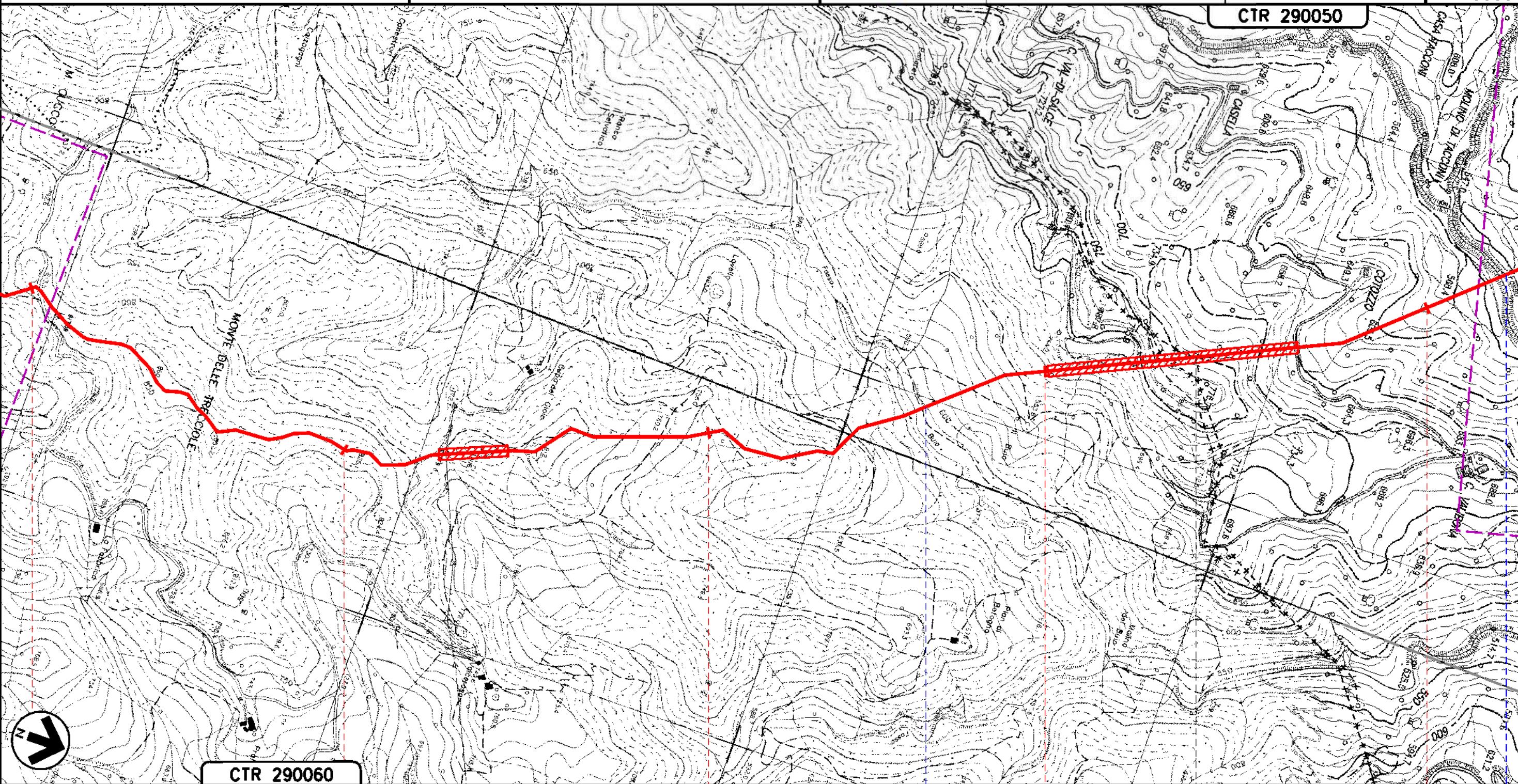
AREE TEST MONITORAGGIO
AMBIENTALE

Quadro d'unione



2	01/12/2023	EMISSIONE PER ENTI	N CENCI	F VITALI	A BRUNI G BRUA	Foglio 21 di 29
0	24/03/2023	EMISSIONE PER COMMENTI	L FALCETELLI	F VITALI	A BRUNI G BRUA	
Rev	DATA	DESCRIZIONE	ELABORATO	VERIFICATO	APPROVATO AUTORIZZATO	Scala 1:10000
PROGETTISTA			Dis. 00-LB-D-85007			Comm. NR/05104
snam			TEN TECHNIIP ENERGIES techfem			
Ri.f.TPIT: 2295-200-DW-1441-01			CTR 290050			

Il presente disegno e' di proprieta' aziendale - La Societa' tutelera' i propri diritti a termine di legge.



CTR 290060

78 79 80 81 82

PIETRALUNGA
PERUGIA (UMBRIA)

APECCHIO
PESARO-URBINO (MARCHE)

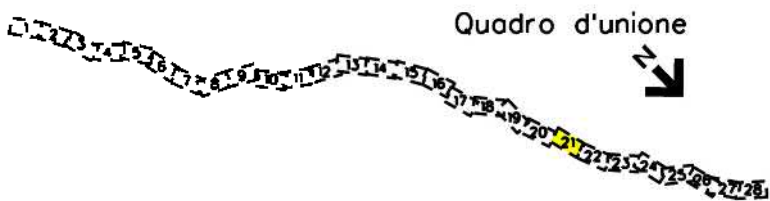
FOSSO BUIO

FOSSO TACCONI

METANODOTTO: FOLIGNO - SESTINO
DN 1200 (48"), DP 75 bar

AREE TEST MONITORAGGIO
AMBIENTALE

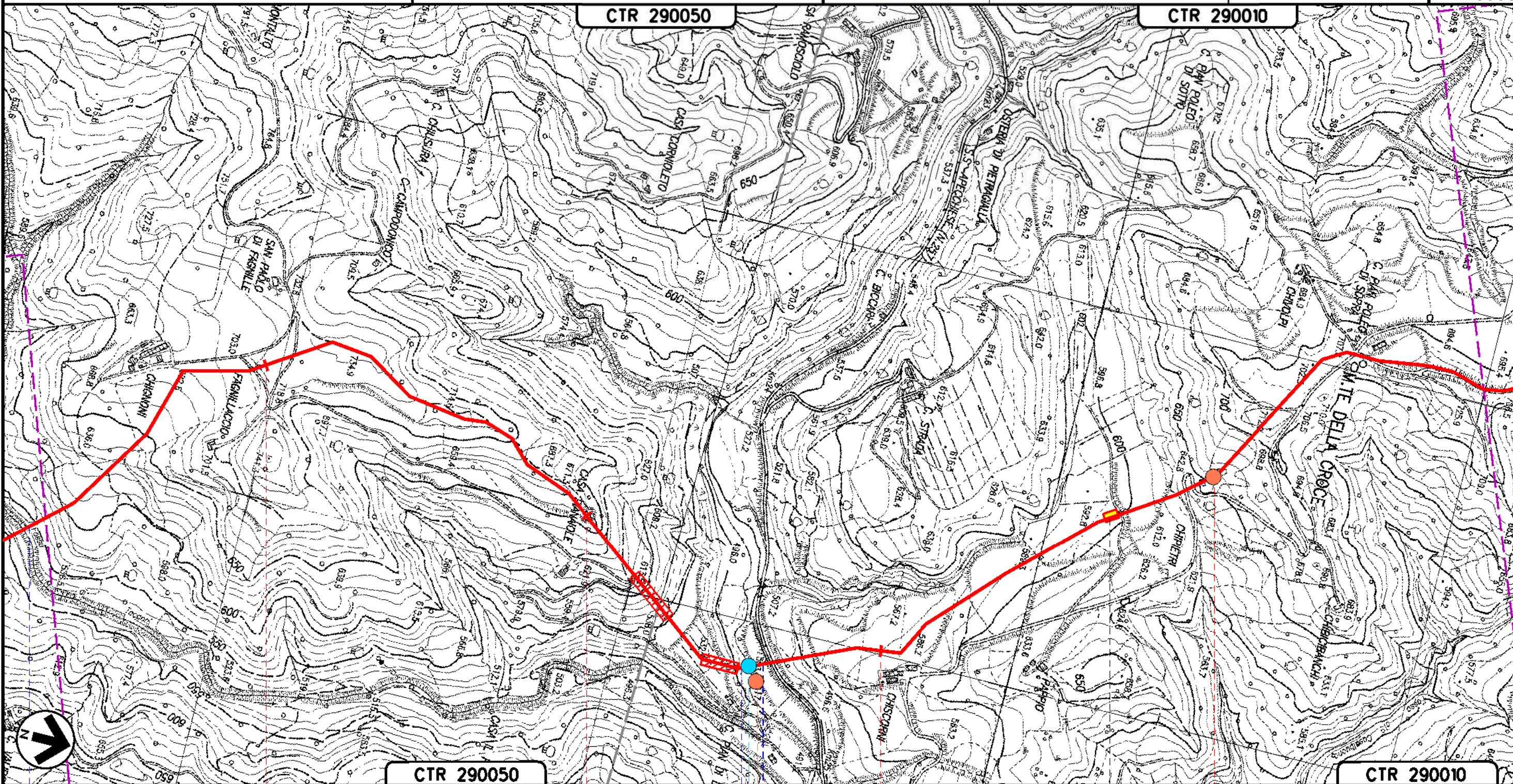
Quadro d'unione



2	01/12/2023	EMISSIONE PER ENTI	N CENCI	F VITALI	A BRUNI G BRUA	Foglio 22 di 29
0	24/03/2023	EMISSIONE PER COMMENTI	L FALCETELLI	F VITALI	A BRUNI G BRUA	
Rev	DATA	DESCRIZIONE	ELABORATO	VERIFICATO	APPROVATO AUTORIZZATO	Scala 1:10000
PROGETTISTA			Dis. 00-LB-D-85007			Comm. NR/05104
snam			TEN TECHNIQ ENERGIES techfem			
Ri.f.TPIT: 2295-200-DW-1441-01						

CTR 290050

CTR 290010



CTR 290050

CTR 290010

APECCHIO
PESARO-URBINO (MARCHE)

◀▶ PIL n.10 km 85+695

FOSSO TACCONI

TORRENTE BISCUBIO S.P. N.257 APECCHIESE

AS05APE

FAI4APE

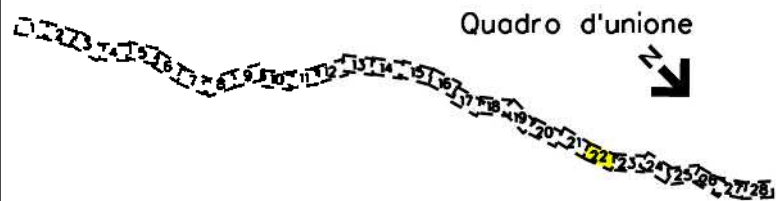
FAI5APE

Il presente disegno e' di proprieta' aziendale - La Societa' tutelera' i propri diritti a termine di legge.

METANODOTTO: FOLIGNO - SESTINO
DN 1200 (48"), DP 75 bar

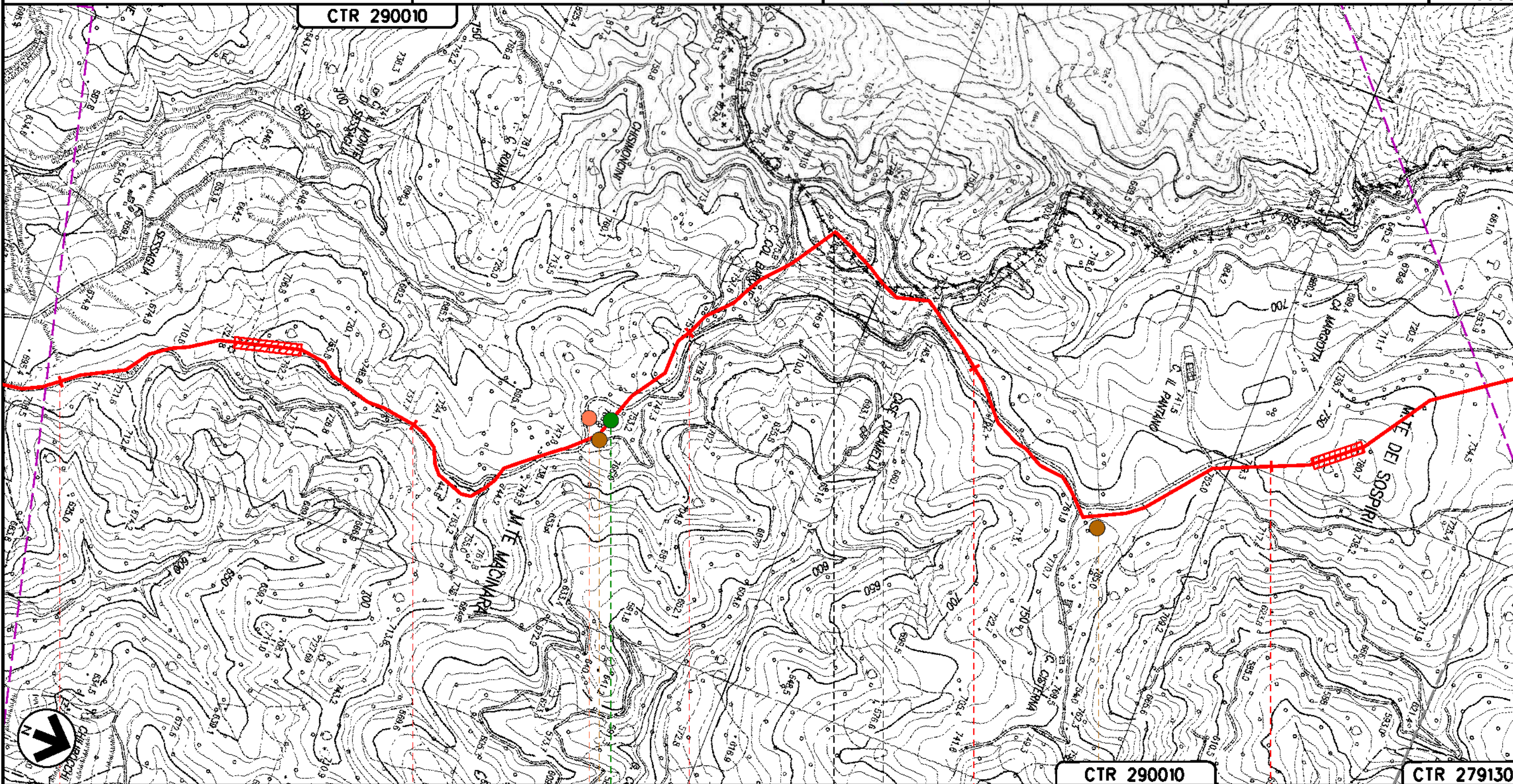
AREE TEST MONITORAGGIO
AMBIENTALE

Quadro d'unione



2	01/12/2023	EMISSIONE PER ENTI	N CENCI	F VITALI	A BRUNI G BRUA	Foglio 23 di 29
0	24/03/2023	EMISSIONE PER COMMENTI	L FALCETELLI	F VITALI	A BRUNI G BRUA	
Rev	DATA	DESCRIZIONE	ELABORATO	VERIFICATO	APPROVATO AUTORIZZATO	Scala 1:10000
PROGETTISTA			Dis. 00-LB-D-85007			
snam			Comm. NR/05104			
TEN TECHNIP ENERGIES			Ri.f.TPIT: 2295-200-DW-1441-01			
techfem						

CTR 290010



CTR 290010

CTR 279130

APECCHIO
PESARO-URBINO (MARCHE)

CITTA' DI CASTELLO
PERUGIA (UMBRIA)

APECCHIO
PESARO-URBINO (MARCHE)

FA16APE SU04APE

VE07APE


SU05APE

Il presente disegno e' di proprieta' aziendale - La Societa' tutelera' i propri diritti a termine di legge.

METANODOTTO: FOLIGNO - SESTINO
DN 1200 (48"), DP 75 bar

AREE TEST MONITORAGGIO AMBIENTALE

Quadro d'unione



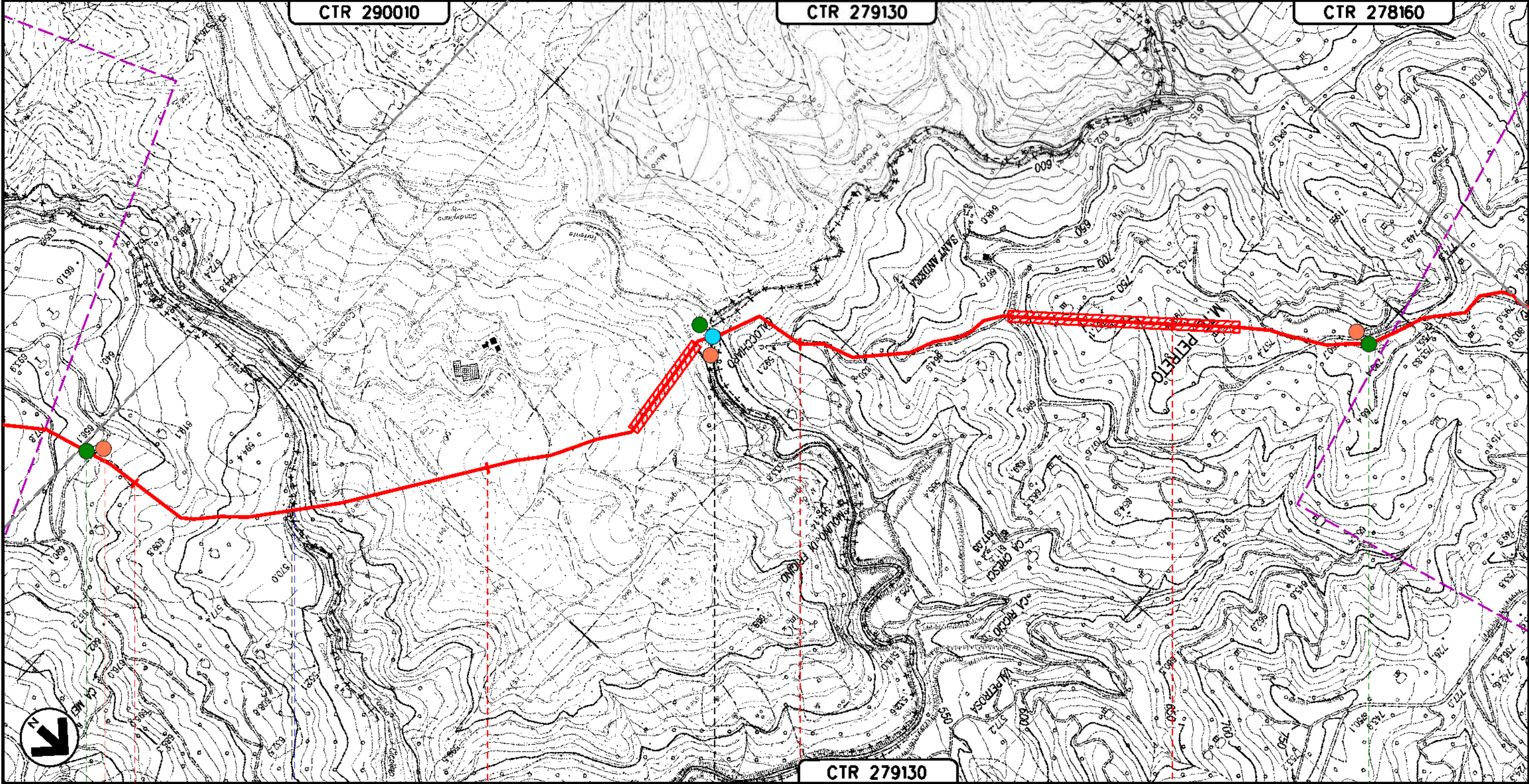
2	01/12/2023	EMISSIONE PER ENTI	N CENCI	F VITALI	A BRUNI G BRUA	Foglio 24 di 29
0	24/03/2023	EMISSIONE PER COMMENTI	L FALCETELLI	F VITALI	A BRUNI G BRUA	
Rev	DATA	DESCRIZIONE	ELABORATO	VERIFICATO	APPROVATO AUTORIZZATO	Scala 1:10000
						Dis. 00-LB-D-85007
			R.f.TPIT: 2295-200-DW-1441-01			Comm. NR/05104

CTR 290010

CTR 279130

CTR 278160

Il presente disegno e' di proprieta' aziendale - La Societa' tutelera' i propri diritti a termine di legge.



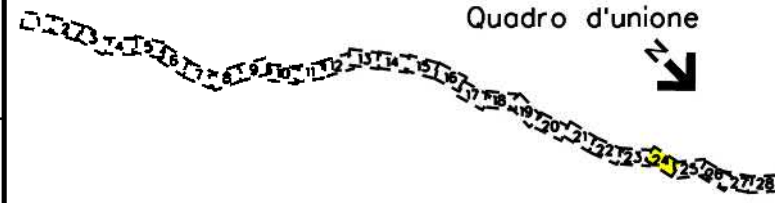
CTR 279130

92	93	94	95
APECCHIO PESARO-URBINO (MARCHE)	CITTA' DI CASTELLO PERUGIA (UMBRIA)	MERCATELLO SUL METAURO PESARO-URBINO (MARCHE)	
FOSSO CICOLINO		TORRENTE CANDIGLIANO	
		AS06CIT	
FA17APE		FA18CIT	FA19MER
VE05APE		VE09CIT	VE10MER

METANODOTTO: FOLIGNO - SESTINO
DN 1200 (48"), DP 75 bar

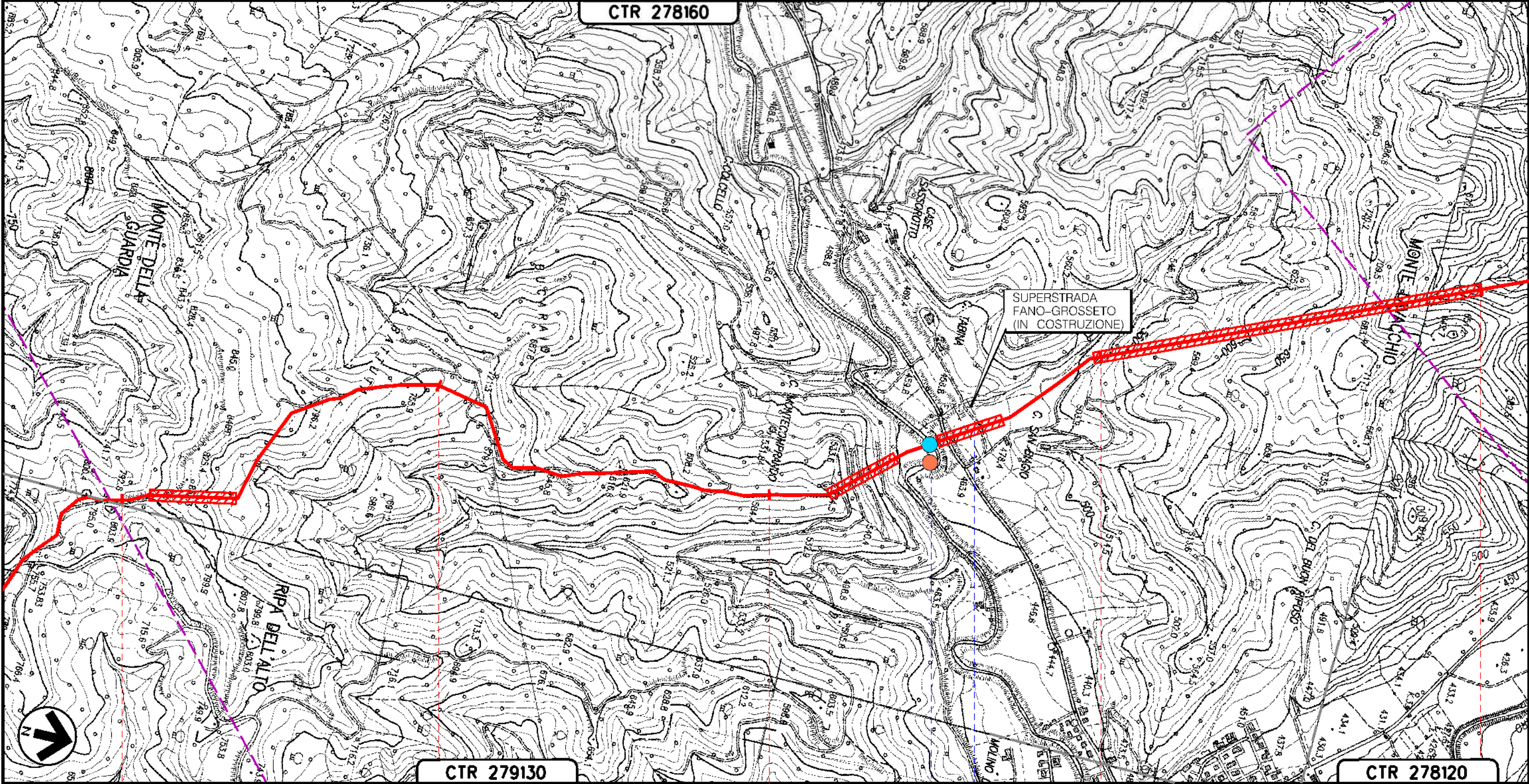
AREE TEST MONITORAGGIO
AMBIENTALE

Quadro d'unione



2	01/12/2023	EMISSIONE PER ENTI	N CENCI	F VITALI	A BRUNI G BRUA	Foglio 25 di 29
0	24/03/2023	EMISSIONE PER COMMENTI	L FALCETELLI	F VITALI	A BRUNI G BRUA	
Rev	DATA	DESCRIZIONE	ELABORATO	VERIFICATO	APPROVATO AUTORIZZATO	Scala 1:10000
			Dis. 00-LB-D-85007		Comm. NR/05104	
PROGETTISTA			Rif. TP1T: 2295-200-DW-1441-01			

CTR 278160



CTR 279130

CTR 278120

MERCATELLO SUL METAURO
PESARO-URBINO (MARCHE)

TORRENTE S. ANTONIO — S.G.C. E78 GROSSETO-FANO (IN COSTRUZIONE)

AS07MER

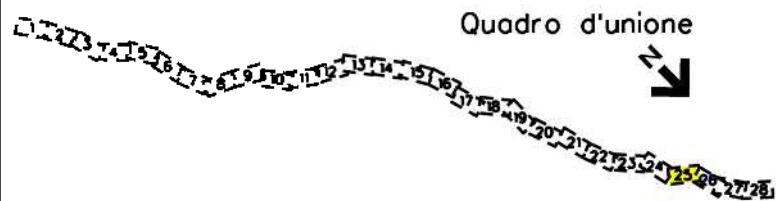
FA20MER

Il presente disegno e' di proprieta' aziendale - La Societa' tutelera' i propri diritti a termine di legge.

METANODOTTO: FOLIGNO - SESTINO
DN 1200 (48"), DP 75 bar

AREE TEST MONITORAGGIO
AMBIENTALE

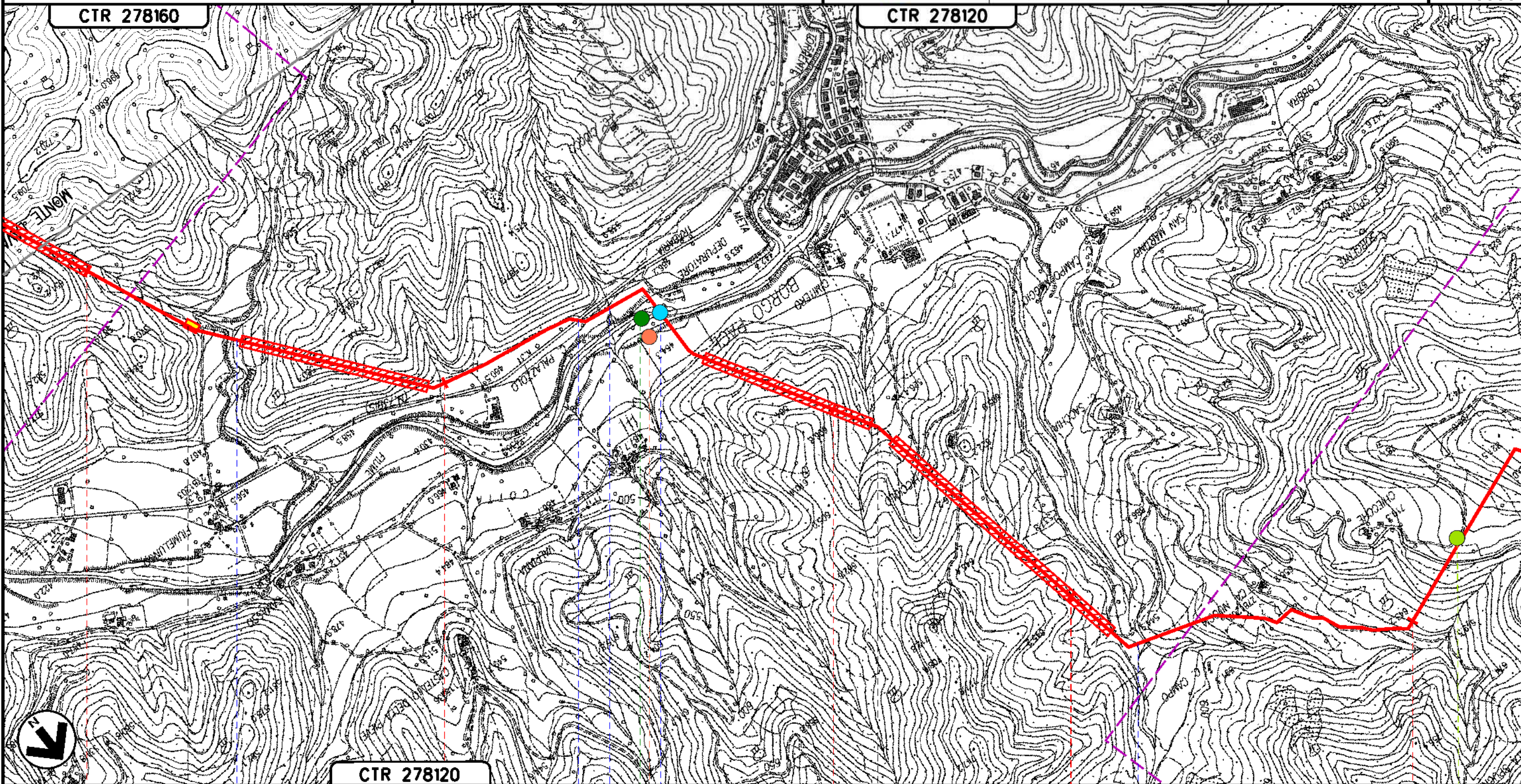
Quadro d'unione



2	01/12/2023	EMISSIONE PER ENTI	N. CENCI	F. VITALI	A. BRUNI G. BRUA	Foglio 26 di 29
0	24/03/2023	EMISSIONE PER COMMENTI	L. FALCETELLI	F. VITALI	A. BRUNI G. BRUA	
Rev	DATA	DESCRIZIONE	ELABORATO	VERIFICATO	APPROVATO AUTORIZZATO	Scala 1:10000
			Dis. 00-LB-D-85007			
Rif. TP1T: 2295-200-DW-1441-01			Comm. NR/05104			

CTR 278160

CTR 278120



CTR 278120

100

101

102

103

104

MERCATELLO SUL METAURO

PESARO-URBINO (MARCHE)

BORGO PACE

PII n.12 km 100+310

FOSSO VALDRENA

S.S. N.73 BIS

FOSSO DI SPINOSA

FIUME METAURO

FOSSO DIVAL SACCHIA

S.P. N.61

ASO8MER

FAZIMER

VEIMER


PA04BOR

Il presente disegno e' di proprieta' aziendale - La Societa' tutelera' i propri diritti a termine di legge.

METANODOTTO: FOLIGNO - SESTINO
DN 1200 (48"), DP 75 bar

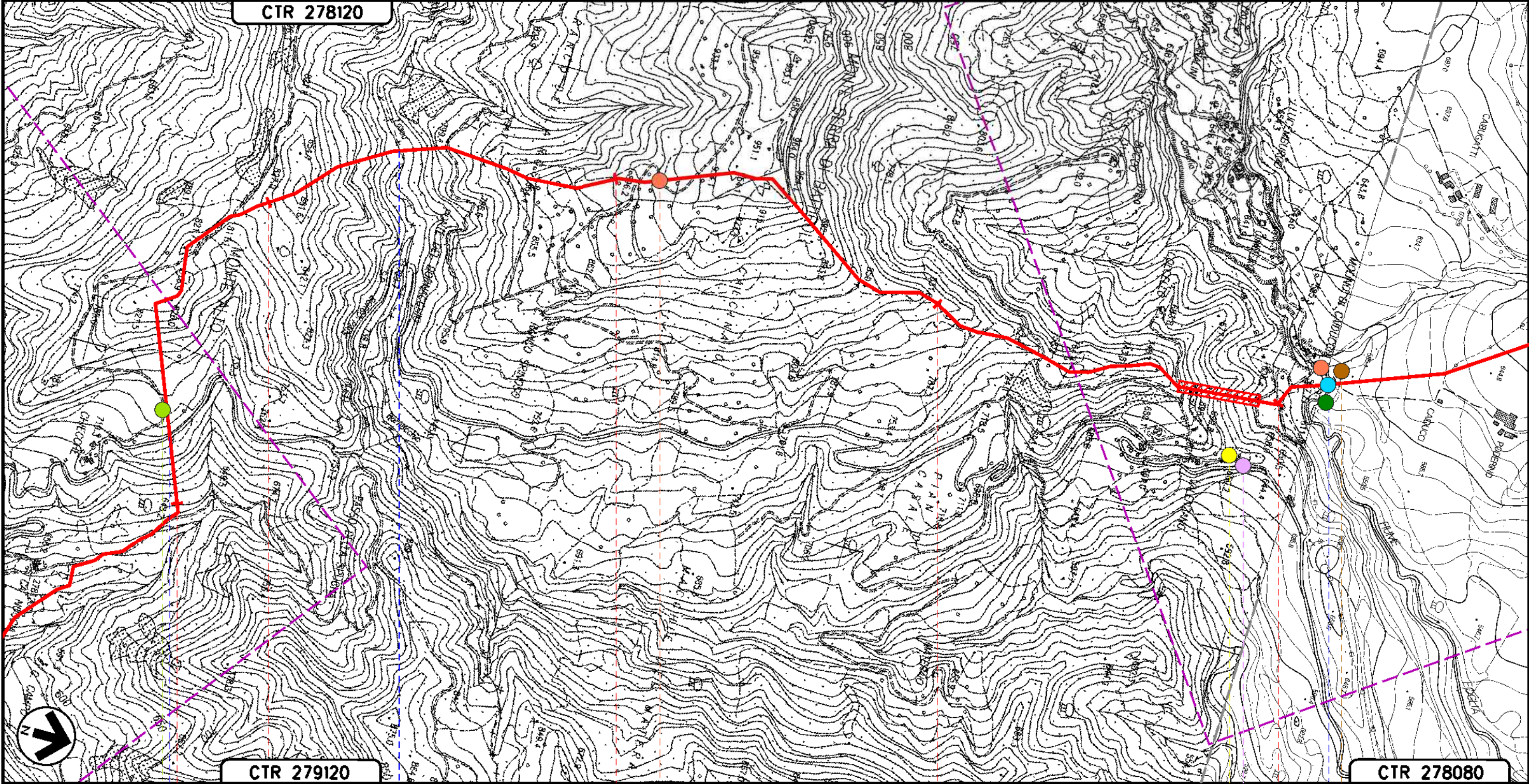
AREE TEST MONITORAGGIO AMBIENTALE

Quadro d'unione



2	01/12/2023	EMISSIONE PER ENTI	N. CENCI	F. VITALI	A. BRUNI G. BRUA	Foglio 27 di 29
0	24/03/2023	EMISSIONE PER COMMENTI	L. FALCETELLI	F. VITALI	A. BRUNI G. BRUA	
Rev	DATA	DESCRIZIONE	ELABORATO	VERIFICATO	APPROVATO AUTORIZZATO	Scala 1:10000
			Dis. 00-LB-D-85007		Comm. NR/05104	
Ri.f. TP1T: 2295-200-DW-1441-01						

CTR 278120



CTR 279120

CTR 278080

BORGO PACE
PESARO-URBINO (MARCHE)

SESTINO
AREZZO (TOSCANA)

S.P. N.61

TORRENTE BORNACCHIO

FIUME FOGLIA

PA04BOR

FA22SES

AT07SES

AS09SES

RU07SES

FA23SES

SU06SES

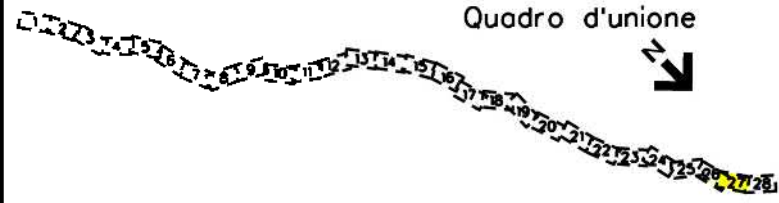
VE12SES

Il presente disegno e' di proprieta' aziendale - La Societa' tutelera' i propri diritti a termine di legge.

METANODOTTO: FOLIGNO - SESTINO
DN 1200 (48"), DP 75 bar

AREE TEST MONITORAGGIO AMBIENTALE

Quadro d'unione

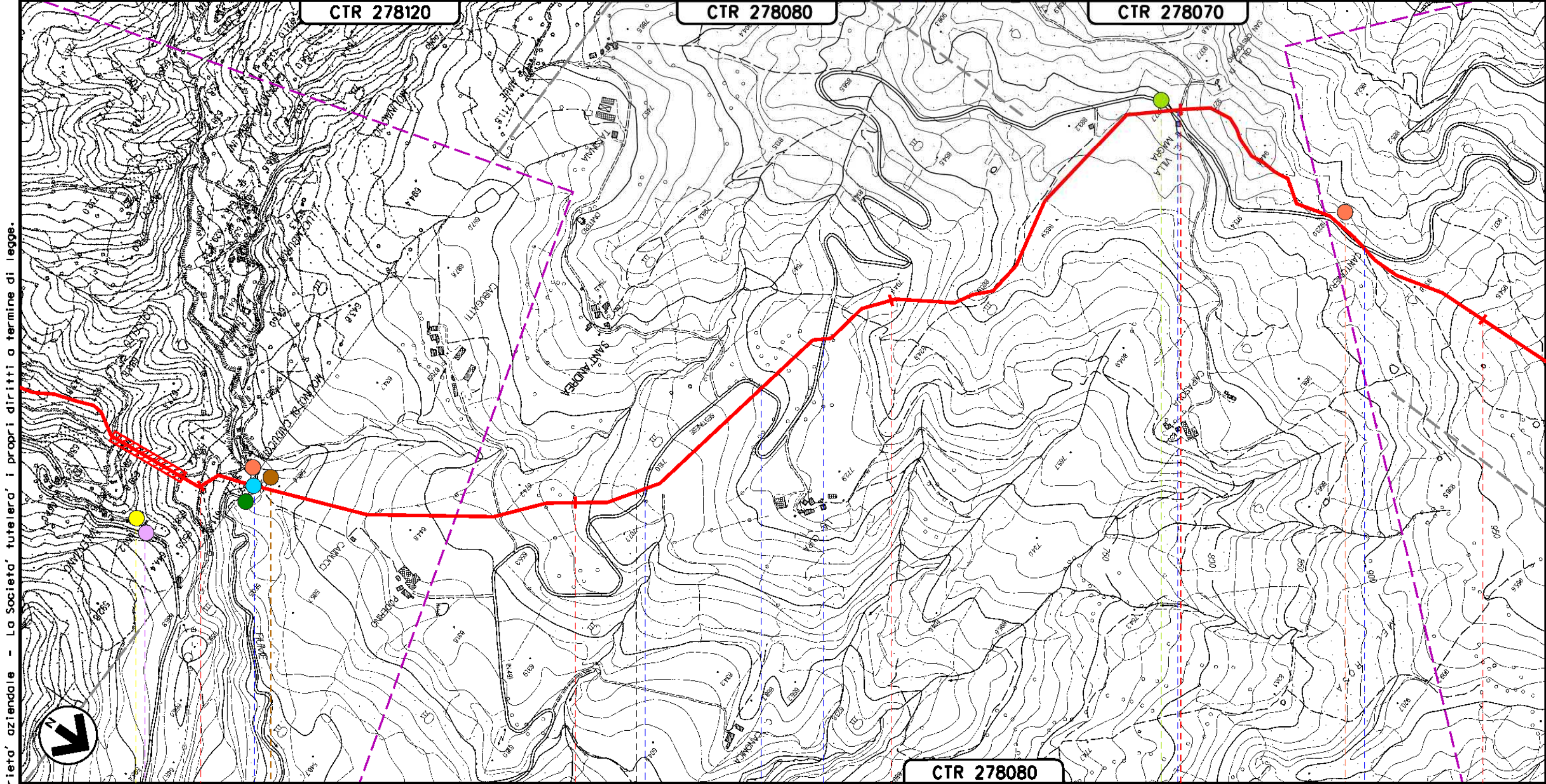


2	01/12/2023	EMISSIONE PER ENTI	N. CENCI	F. VITALI	A. BRUNI G. BRINA	Foglio 28 di 29
0	24/03/2023	EMISSIONE PER COMMENTI	L. FALCETELLI	F. VITALI	A. BRUNI G. BRINA	
Rev	DATA	DESCRIZIONE	ELABORATO	VERIFICATO	APPROVATO AUTORIZZATO	Scala 1:10000
PROGETTISTA R.I.F. TPIT: 2295-200-DW-1441-01			Dis. 00-LB-D-85007			
			Comm. NR/05104			

CTR 278120

CTR 278080

CTR 278070



Il presente disegno e' di proprieta' aziendale - La Societa' tutelera' i propri diritti a termine di legge.



SESTINO

AREZZO (TOSCANA)

BADIA TEDALDA

FIUME FOGLIA

S.P. N. 49 (1°E 2°ATTRAV.)

S.P. N.49 (3.ATTRAV.)

S.P. N.49 (4°ATTRAV.)

S.P. N.49 (5°ATTRAV.)

AT07SES

AS09SES

RU07SES

FA23SES

SU06SES

VE12SES




PA05BAD

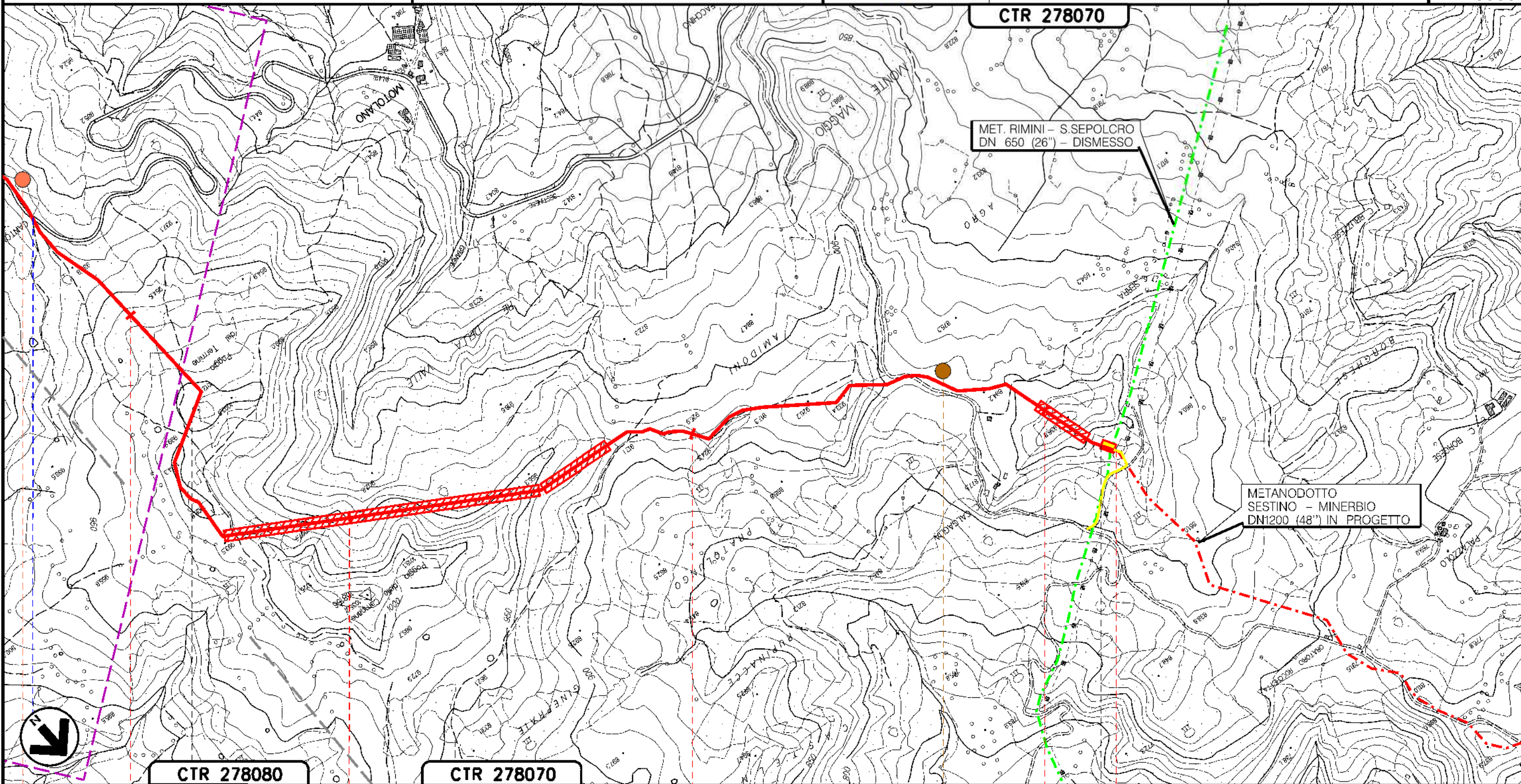
FA24BAD

METANODOTTO: FOLIGNO - SESTINO
DN 1200 (48"), DP 75 bar

**AREE TEST MONITORAGGIO
AMBIENTALE**

Quadro d'unione

2	01/12/2023	EMISSIONE PER ENTI	N. CENCI	F. VITALI	A. BRUNI G. BRUA	Foglio 29 di 29
0	24/03/2023	EMISSIONE PER COMMENTI	L. FALCETELLI	F. VITALI	A. BRUNI G. BRUA	
Rev	DATA	DESCRIZIONE	ELABORATO	VERIFICATO	APPROVATO AUTORIZZATO	Scala 1:10000
  			Dis. 00-LB-D-85007 Comm. NR/05104			
Riferimento: R.f.TPIT: 2295-200-DW-1441-01						



CTR 278080

CTR 278070

BADIA TEDALDA

SESTINO
AREZZO (TOSCANA)

◀▶ PIL n. 14 km 115+245

● S.P. N.49 (5° ATTRAV.)

Il presente disegno e' di proprieta' aziendale - La Societa' tutelera' i propri diritti a termine di legge.

FA24BAD

SU07SES