







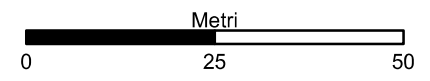


Legenda

-  Impianto di trattamento acque - WTP
-  Buffer 1 km
-  Area di rispetto corsi d'acqua tutelati
-  Foreste e boschi
-  Aree di notevole interesse pubblico
-  Fiumi, torrenti, corsi d'acqua pubblici
-  Sito Bonificato
-  Sito Contaminato
-  Beni culturali - punti
-  Beni culturali - poligoni



Tav.01	rev 00	data	disegnato	GSA	scala
		Dicembre 2023	controllato	VNA	1:10.000
progetto	58005051IT		approvato	VNA	formato A3

committente
Ital Gas Storage spa

Impianto di stoccaggio gas naturale in sottoterraneo di Cornegliano Laudense (LO) - Miglioramento tecnologico per il trattamento delle acque separate – aggiornamento tecnico delle modalità esecutive delle opere di fondazione del bacino di equalizzazione B-101

titolo
**Analisi vincoli territoriali e ambientali
Allegato 2**



WSP E&IS GmbH
Via Sebastiano Caboto, 7
20094 Corsico (MI) Italia

Source: Esri, Maxar, Earthstar Geographics, and the GIS User Community