

**LEGENDA**

- Area Impianto Agrivoltaiico
- Cavidotto interrato MT/AT
- Sottostazione di trasformazione utente
- Sistema di accumulo a batteria
- Nuova SE RTN
- Nuovi raccordi AAT
- Elettrodotto 380 kV "Montalto - Suvereto"
- Elettrodotto 380 kV da dismettere
- Confine Regionale
- Confine Comunale

**CARTA DELLA PERICOLOSITA' GEOMORFOLOGICA**

- G.4 - Molto Elevata
- G.3 - Elevata
- G.2 - Media
- G.1 - Bassa




*DISEGNI DI RIFERIMENTO*

CODIFICA		DESCRIZIONE
LOGOS REN	CLIENTE	

*NOTE*

Rev.	Descrizione	Preparato	Controllato	Approvato	Data
A	Prima emissione	SINTECNICA	D.Barbarigo	E.Sonno	25/10/2023

**INDICE DELLE REVISIONI**

  	Impianto	<b>PASCOLO SOLARE MACCABOVE</b>
	Cliente	
	Titolo	Estratto della Carta della Pericolosità Geomorfologica dal Piano Strutturale del Comune di Manciano (GR)

Commessa	N° documento	Nome file	REV
6201	AV.MAN.DE.AM.R.071	AV.MAN.DE.AM.R.071_Carta pericolosità geomorfologica del P.S. Comune Manciano_A	A