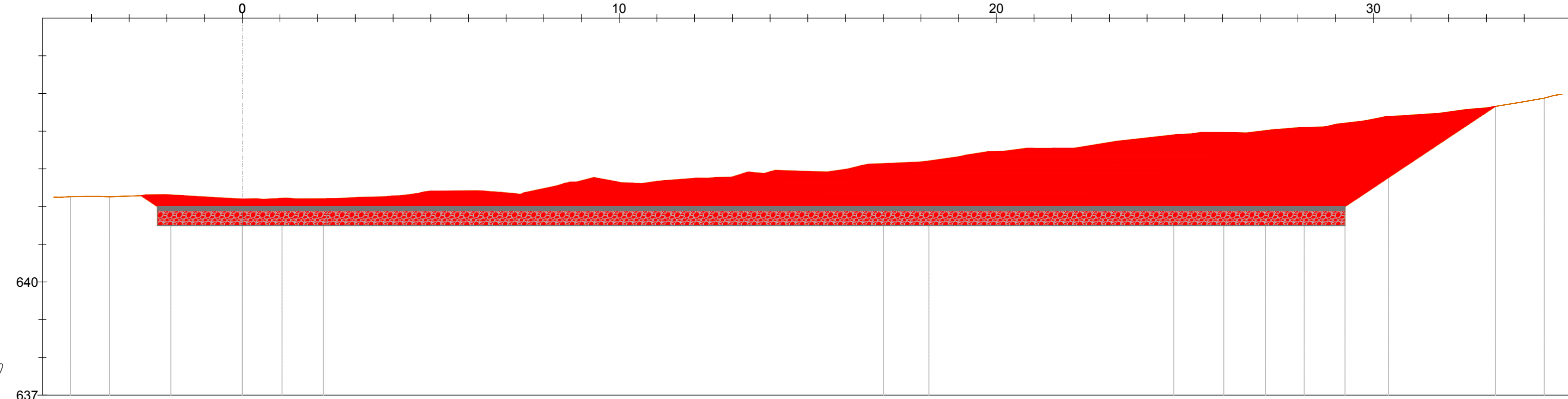
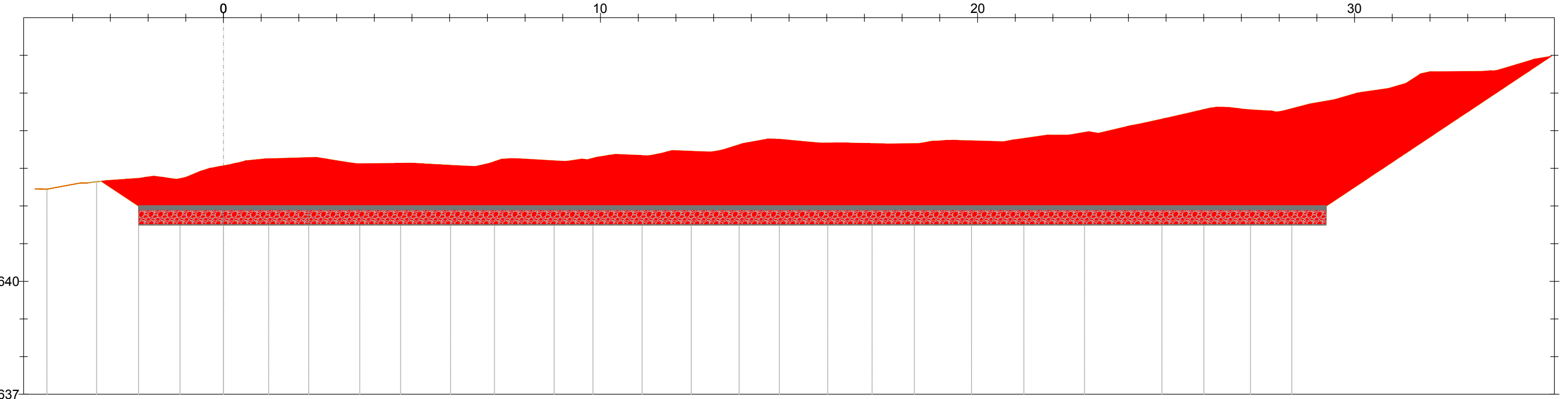


Sezione 33
Progressiva: 0+320,00
Scala: 1:100
Quota di Riferimento: 637,00



PROGRESSIVE TERRENO	QUOTE TERRENO	DISTANZE PARZIALI TERRENO	QUOTE FONDO SCAVO	PROGRESSIVE PROGETTO	QUOTE PROGETTO	DISTANZE PARZIALI PROGETTO
0	642,25	0,00	0,00	642,00	642,00	0,00
1	642,15	0,10	0,10	642,00	642,00	0,10
2	642,10	0,20	0,20	642,00	642,00	0,20
3	642,05	0,30	0,30	642,00	642,00	0,30
4	642,00	0,40	0,40	642,00	642,00	0,40
5	641,95	0,50	0,50	642,00	642,00	0,50
6	641,90	0,60	0,60	642,00	642,00	0,60
7	641,85	0,70	0,70	642,00	642,00	0,70
8	641,80	0,80	0,80	642,00	642,00	0,80
9	641,75	0,90	0,90	642,00	642,00	0,90
10	641,70	1,00	1,00	642,00	642,00	1,00
11	641,65	1,10	1,10	642,00	642,00	1,10
12	641,60	1,20	1,20	642,00	642,00	1,20
13	641,55	1,30	1,30	642,00	642,00	1,30
14	641,50	1,40	1,40	642,00	642,00	1,40
15	641,45	1,50	1,50	642,00	642,00	1,50
16	641,40	1,60	1,60	642,00	642,00	1,60
17	641,35	1,70	1,70	642,00	642,00	1,70
18	641,30	1,80	1,80	642,00	642,00	1,80
19	641,25	1,90	1,90	642,00	642,00	1,90
20	641,20	2,00	2,00	642,00	642,00	2,00
21	641,15	2,10	2,10	642,00	642,00	2,10
22	641,10	2,20	2,20	642,00	642,00	2,20
23	641,05	2,30	2,30	642,00	642,00	2,30
24	641,00	2,40	2,40	642,00	642,00	2,40
25	640,95	2,50	2,50	642,00	642,00	2,50
26	640,90	2,60	2,60	642,00	642,00	2,60
27	640,85	2,70	2,70	642,00	642,00	2,70
28	640,80	2,80	2,80	642,00	642,00	2,80
29	640,75	2,90	2,90	642,00	642,00	2,90
30	640,70	3,00	3,00	642,00	642,00	3,00

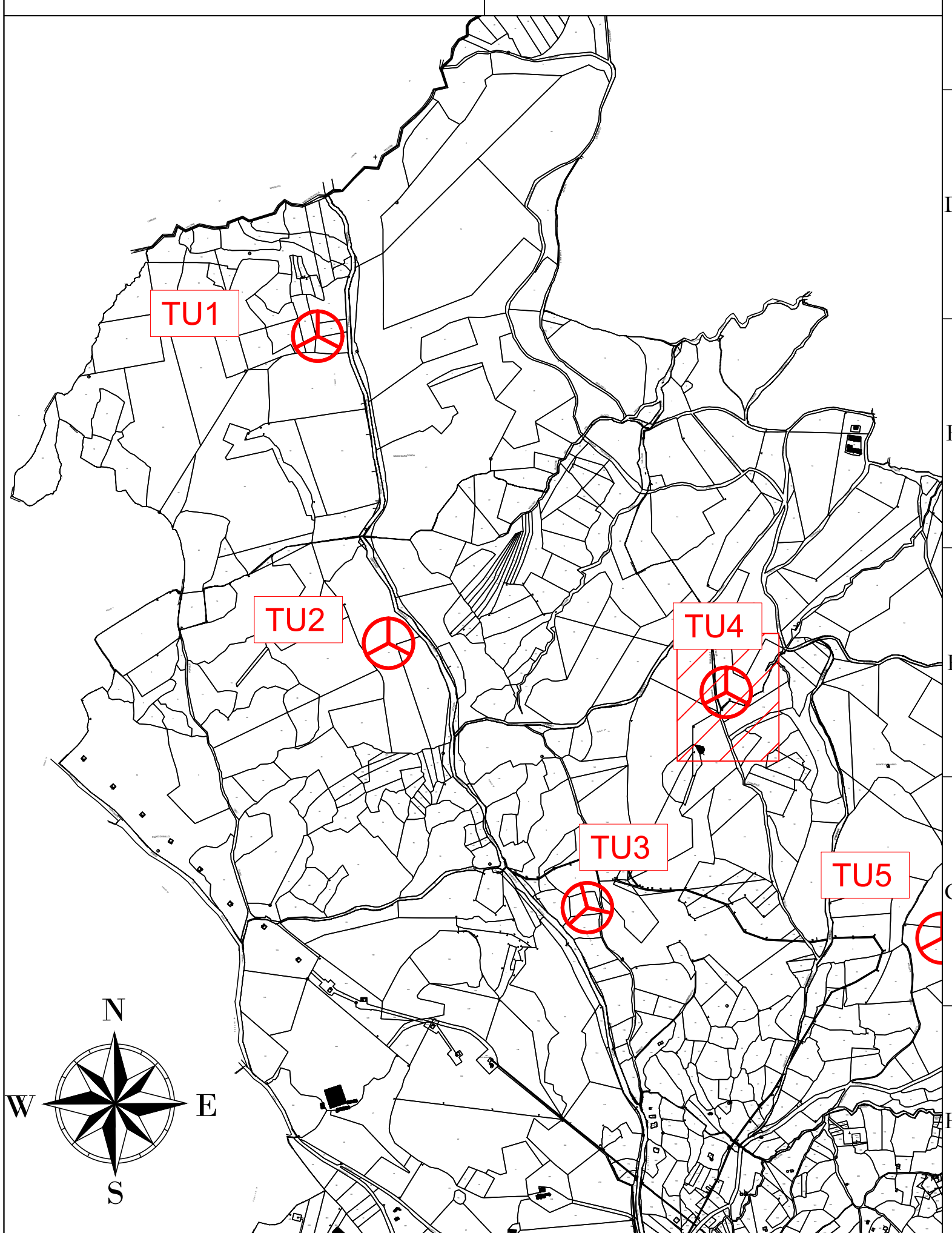
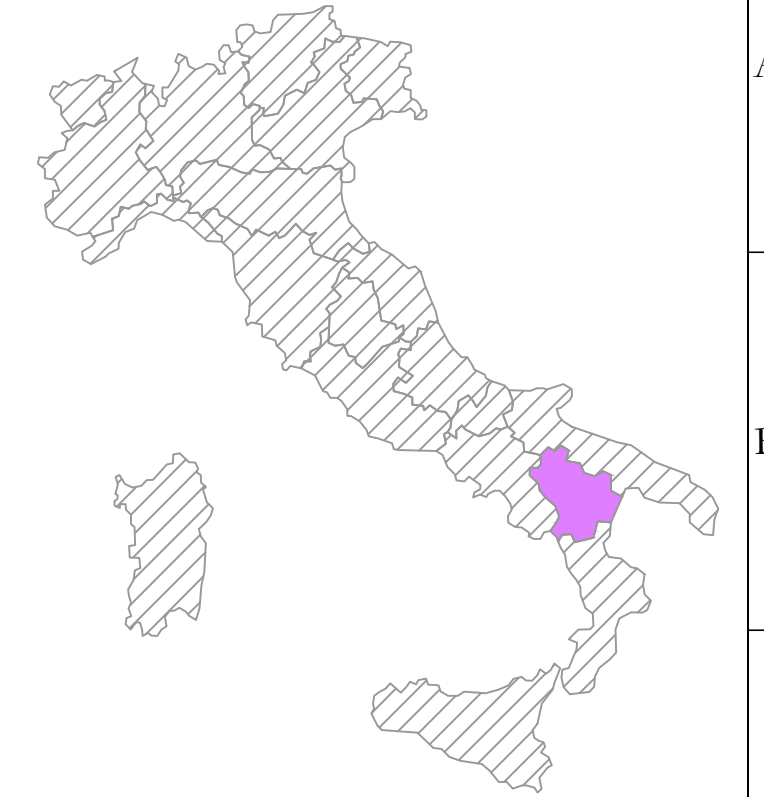
Sezione 34
Progressiva: 0+329,82
Scala: 1:100
Quota di Riferimento: 637,00



PROGRESSIVE TERRENO	QUOTE TERRENO	DISTANZE PARZIALI TERRENO	QUOTE FONDO SCAVO	PROGRESSIVE PROGETTO	QUOTE PROGETTO	DISTANZE PARZIALI PROGETTO
0	642,25	0,00	0,00	642,00	642,00	0,00
1	642,15	0,10	0,10	642,00	642,00	0,10
2	642,10	0,20	0,20	642,00	642,00	0,20
3	642,05	0,30	0,30	642,00	642,00	0,30
4	642,00	0,40	0,40	642,00	642,00	0,40
5	641,95	0,50	0,50	642,00	642,00	0,50
6	641,90	0,60	0,60	642,00	642,00	0,60
7	641,85	0,70	0,70	642,00	642,00	0,70
8	641,80	0,80	0,80	642,00	642,00	0,80
9	641,75	0,90	0,90	642,00	642,00	0,90
10	641,70	1,00	1,00	642,00	642,00	1,00
11	641,65	1,10	1,10	642,00	642,00	1,10
12	641,60	1,20	1,20	642,00	642,00	1,20
13	641,55	1,30	1,30	642,00	642,00	1,30
14	641,50	1,40	1,40	642,00	642,00	1,40
15	641,45	1,50	1,50	642,00	642,00	1,50
16	641,40	1,60	1,60	642,00	642,00	1,60
17	641,35	1,70	1,70	642,00	642,00	1,70
18	641,30	1,80	1,80	642,00	642,00	1,80
19	641,25	1,90	1,90	642,00	642,00	1,90
20	641,20	2,00	2,00	642,00	642,00	2,00
21	641,15	2,10	2,10	642,00	642,00	2,10
22	641,10	2,20	2,20	642,00	642,00	2,20
23	641,05	2,30	2,30	642,00	642,00	2,30
24	641,00	2,40	2,40	642,00	642,00	2,40
25	640,95	2,50	2,50	642,00	642,00	2,50
26	640,90	2,60	2,60	642,00	642,00	2,60
27	640,85	2,70	2,70	642,00	642,00	2,70
28	640,80	2,80	2,80	642,00	642,00	2,80
29	640,75	2,90	2,90	642,00	642,00	2,90
30	640,70	3,00	3,00	642,00	642,00	3,00

LEGENDA

- Manto stabilizzato
- Inerte
- Steno
- Riniero
- Terrano esistente
- Sezione Cavidotto



AREN Green S.r.l.
Società soggetta alla direzione e coordinamento di AREN Electric Power S.p.A.
Sede legale e amministrativa: Via dell'Artigiano, 3/38 | 47522 Cesena (FC) | P.I. +39 0547 415245
Inscritta nel Registro delle Imprese della Romagna - Forlì-Cesena e Rimini | REA 520908 | C.F./P.Iva 04052170401

COMUNI DI FORENZA, PALAZZO SAN GERVASIO (PZ)
LOCALITA' "TUFAROLI"

PROGETTO PER LA REALIZZAZIONE DI IMPIANTO EOLICO "TUFAROLI"

<small>REDAZIONE / PROGETTISTA</small> AREN Electric Power SpA Servizi per l'energia con l'Immu Scavo Via dell'Artigiano, 3/38 - 47522 Cesena (FC) P.I. +39 0547 415245 - Fax +39 0547 415274 P.Iva 04052170401 Registro delle Imprese di Forlì-Cesena R.E.A. 317048		<small>TITOLO / FIRMA PROGETTISTA</small> Ing. Saverio Tibi Codice degli Esperti di Forlì-Cesena Mar 2016
--	--	--

STORIA DELL'OPERA					
Sezioni trasversali - TU4 (5/5)					
<small>CODICE ELABORAZIONE</small>	<small>FORMA</small>	<small>SCALA</small>	<small>FOG.</small>		
TU4DC_04T012 06 00	A0	1:100	PROGETTO DEFINITIVO		
<small>NO.</small>	<small>DESCRIZIONE</small>	<small>DATA</small>	<small>REDATTO</small>	<small>VERIFICATO</small>	<small>APPROVATO</small>
01	Prima emissione	06/02/2023	E.Tombati	D.Zampa	A.Tibi
02					
03					
FILE: TU4_DsDefinitivo.dwg					
LA DIFFUSIONE E RIPRODUZIONE, ANCHE PARZIALE, DI QUESTA TAVOLA E' VIETATA A TERMINI DI LEGGE					