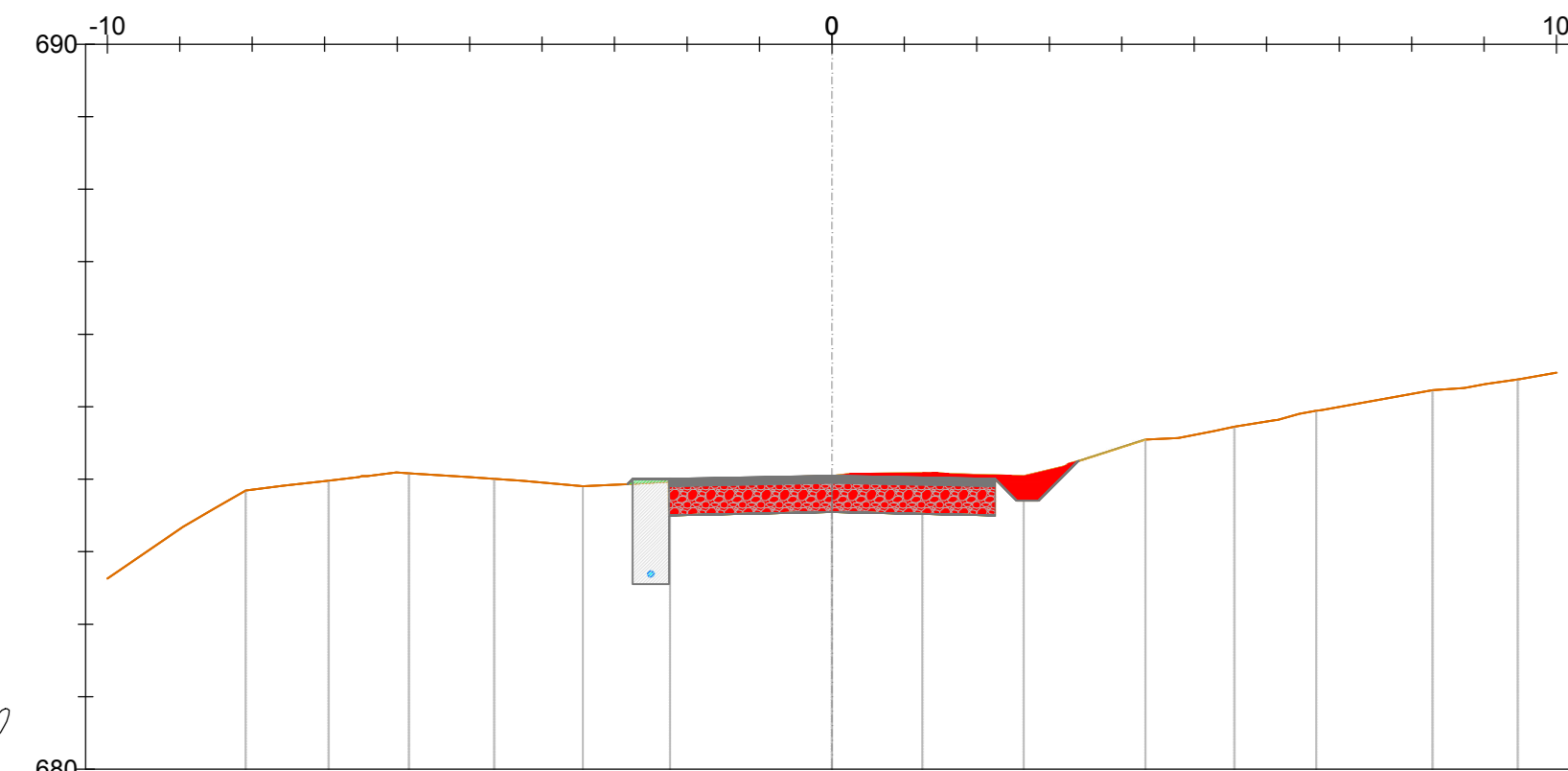
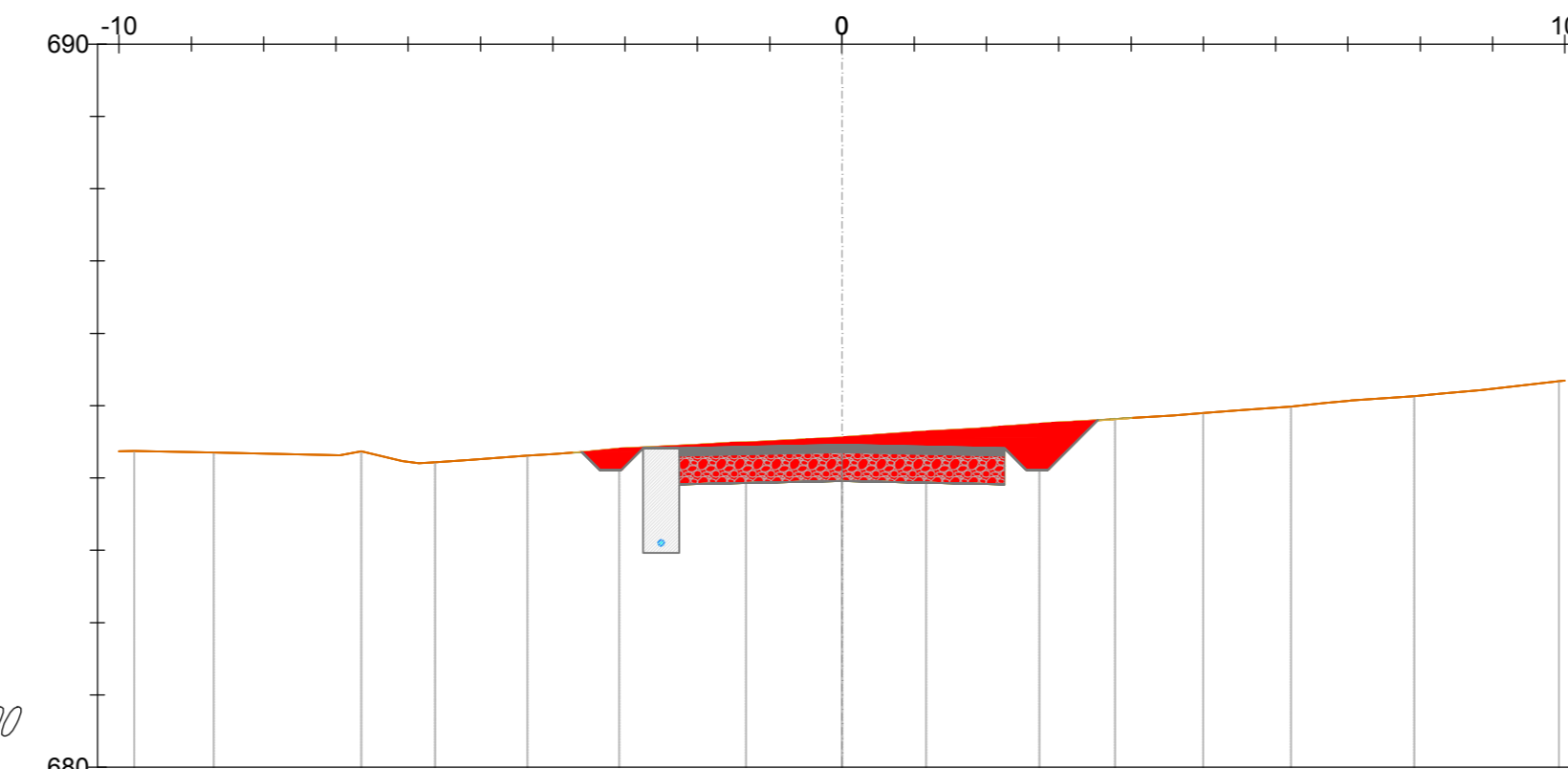


Sezione 1
Progressiva: 0+000,00
Scala: 1:100
Quota di Riferimento: 680,00



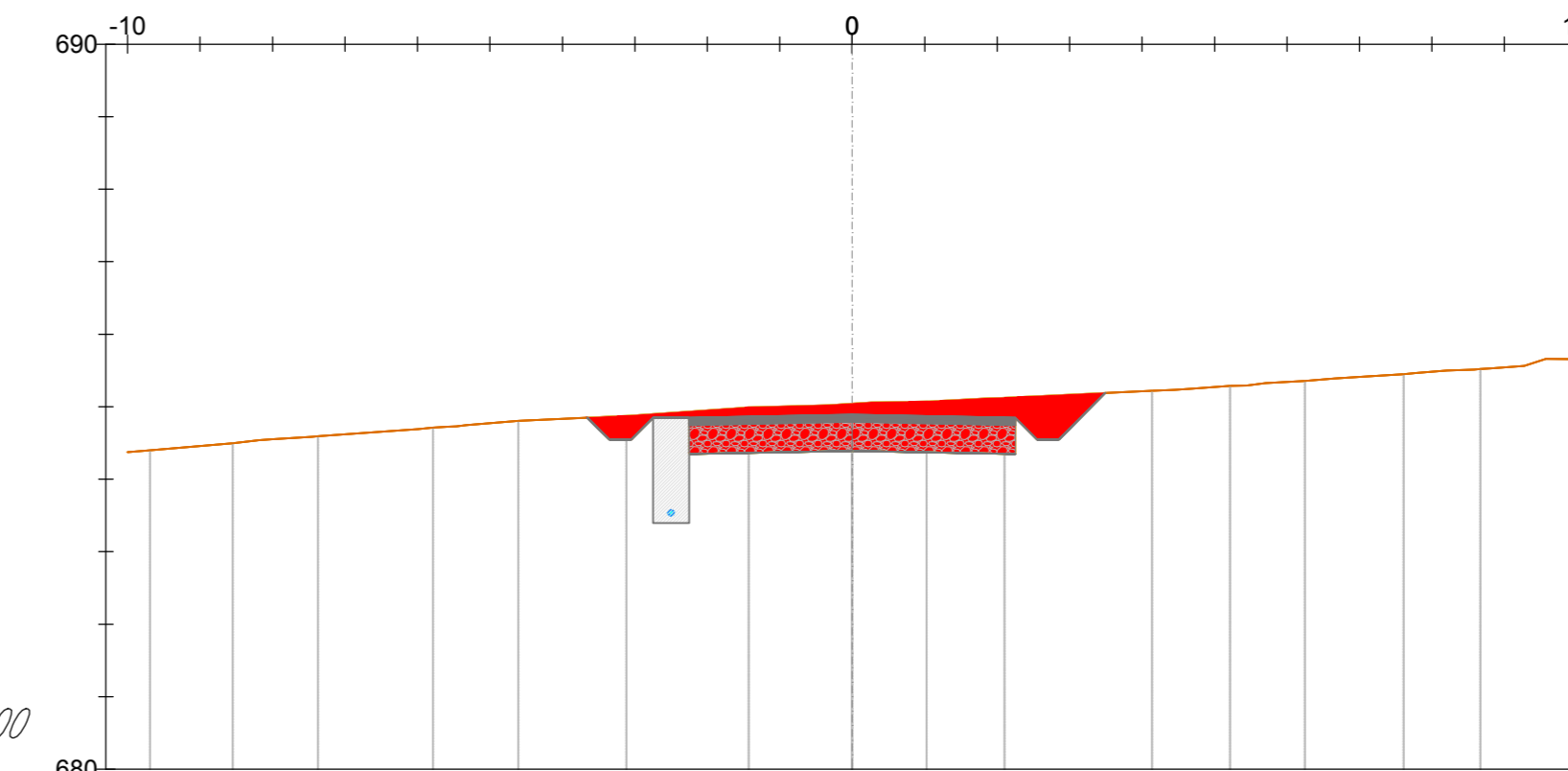
PROGRESSIVE TERRENO	680,14	-0,05
QUOTE TERRENO	680,14	-0,09
DISTANZE PARZIALI TERRENO	0,04	0,04
QUOTE FONDO SCAVO		
PROGRESSIVE PROGETTO	680,13	-0,02
QUOTE PROGETTO	680,10	-0,10
DISTANZE PARZIALI PROGETTO	1,50	2,25

Sezione 2
Progressiva: 0+010,00
Scala: 1:100
Quota di Riferimento: 680,00



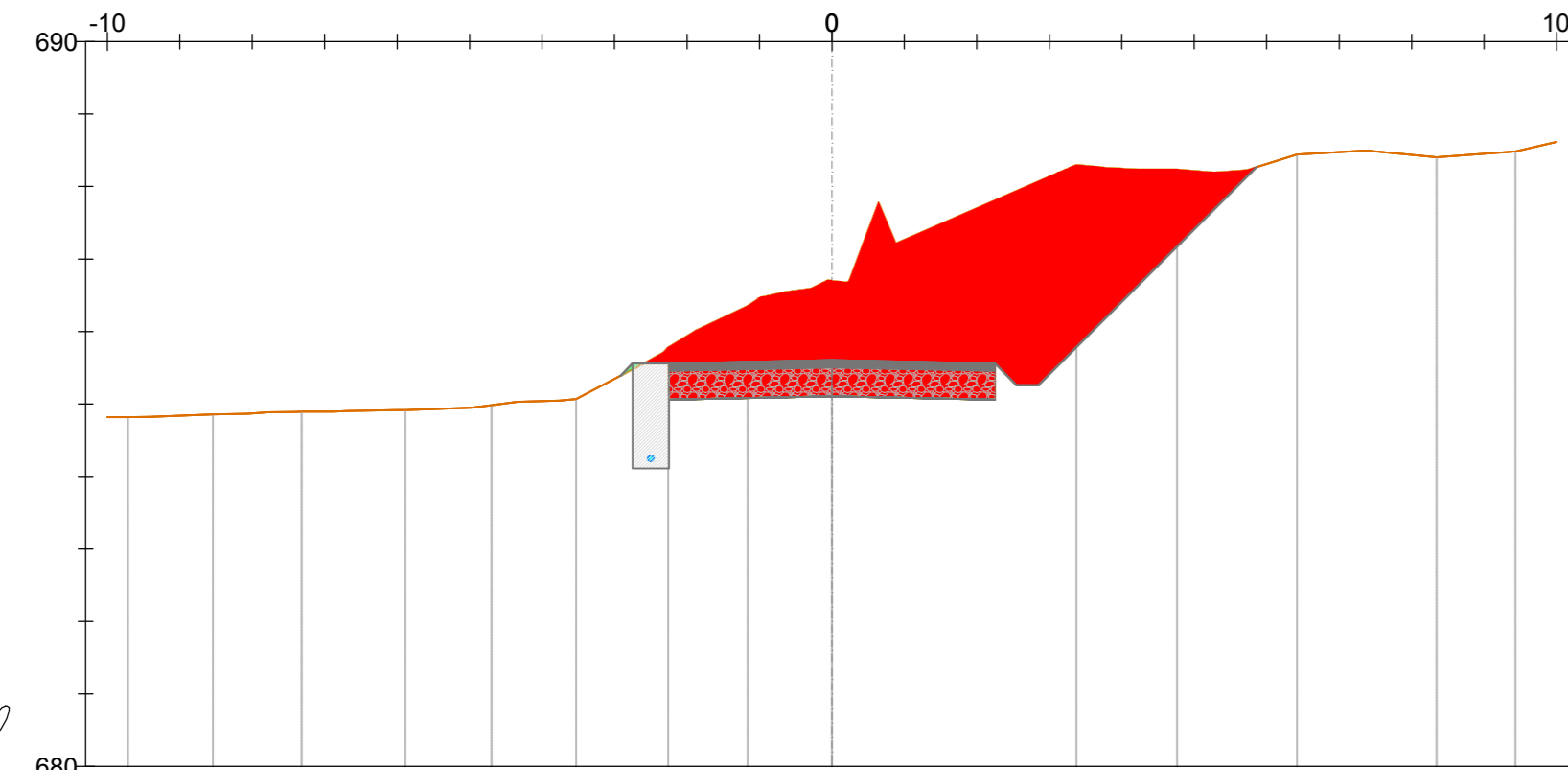
PROGRESSIVE TERRENO	680,12	-0,02
QUOTE TERRENO	680,12	-0,09
DISTANZE PARZIALI TERRENO	1,10	1,25
QUOTE FONDO SCAVO		
PROGRESSIVE PROGETTO	680,15	-0,09
QUOTE PROGETTO	680,11	-0,10
DISTANZE PARZIALI PROGETTO	2,25	2,25

Sezione 3
Progressiva: 0+020,00
Scala: 1:100
Quota di Riferimento: 680,00



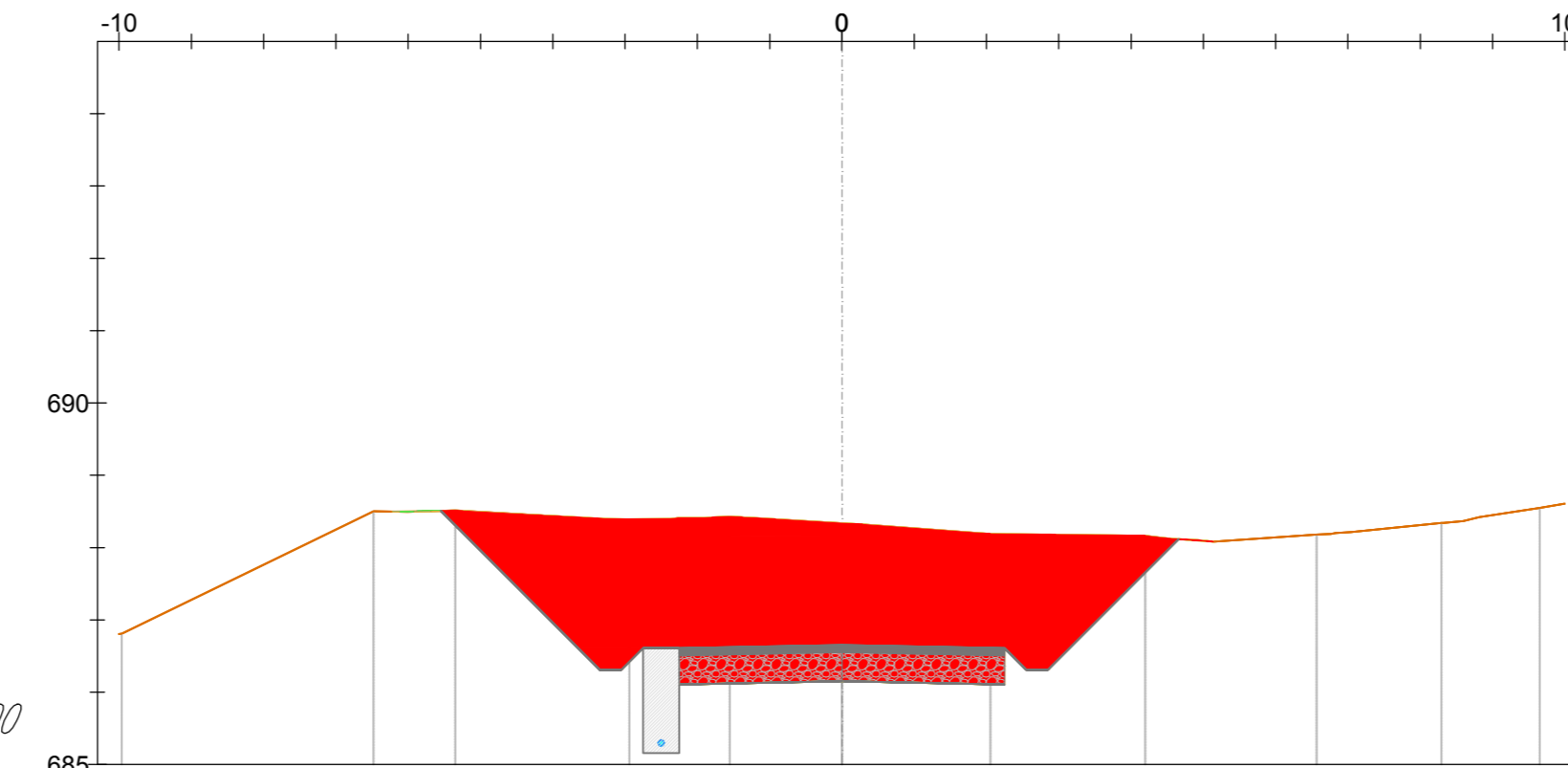
PROGRESSIVE TERRENO	680,10	-0,02
QUOTE TERRENO	680,10	-0,05
DISTANZE PARZIALI TERRENO	1,14	0,58
QUOTE FONDO SCAVO		
PROGRESSIVE PROGETTO	680,15	-0,05
QUOTE PROGETTO	680,15	-0,10
DISTANZE PARZIALI PROGETTO	2,25	2,25

Sezione 4
Progressiva: 0+030,00
Scala: 1:100
Quota di Riferimento: 680,00



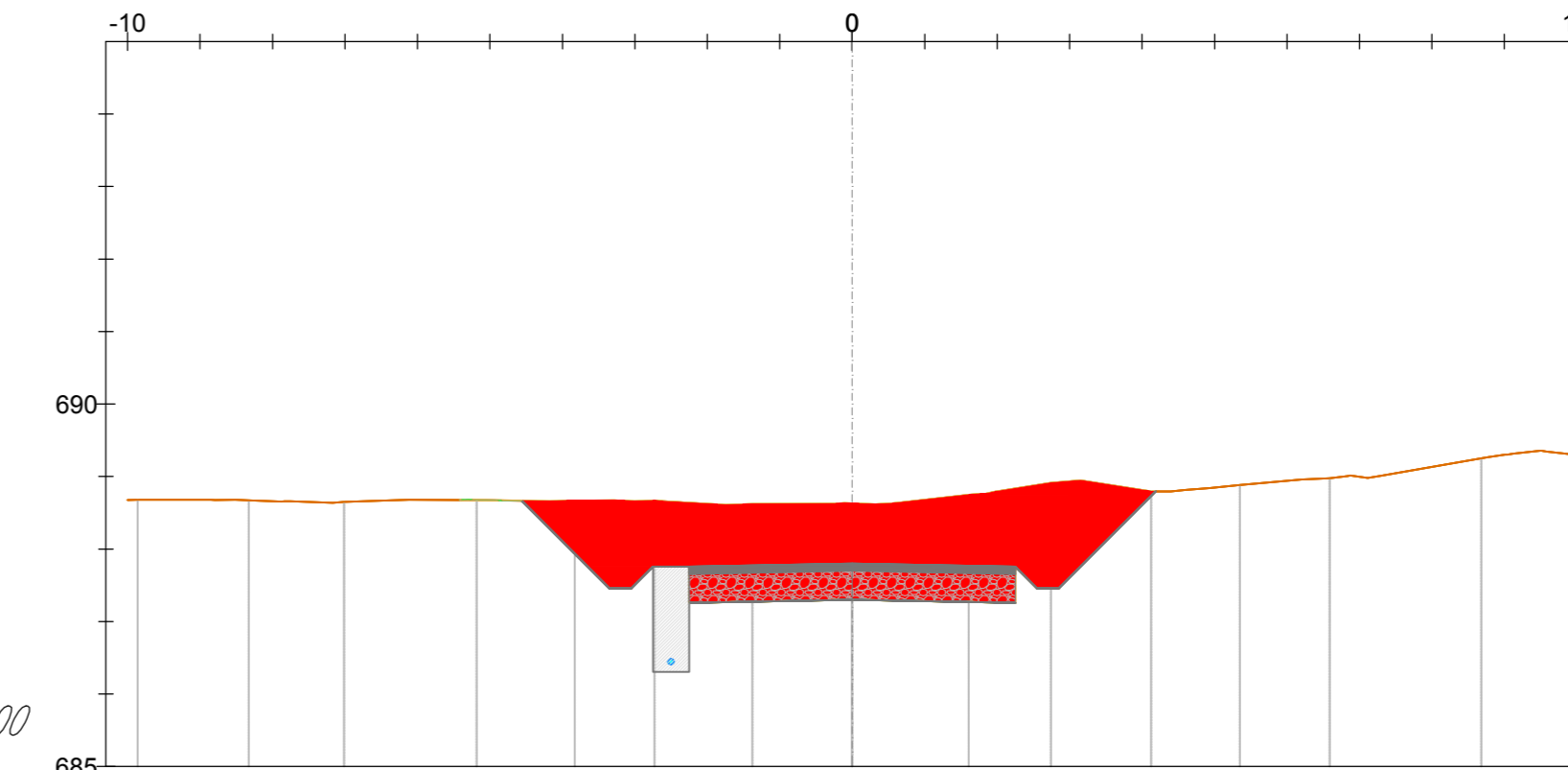
PROGRESSIVE TERRENO	680,12	-0,07
QUOTE TERRENO	680,12	-0,07
DISTANZE PARZIALI TERRENO	0,08	0,07
QUOTE FONDO SCAVO		
PROGRESSIVE PROGETTO	680,15	-0,02
QUOTE PROGETTO	680,15	-0,10
DISTANZE PARZIALI PROGETTO	0,50	2,25

Sezione 5
Progressiva: 0+040,00
Scala: 1:100
Quota di Riferimento: 685,00



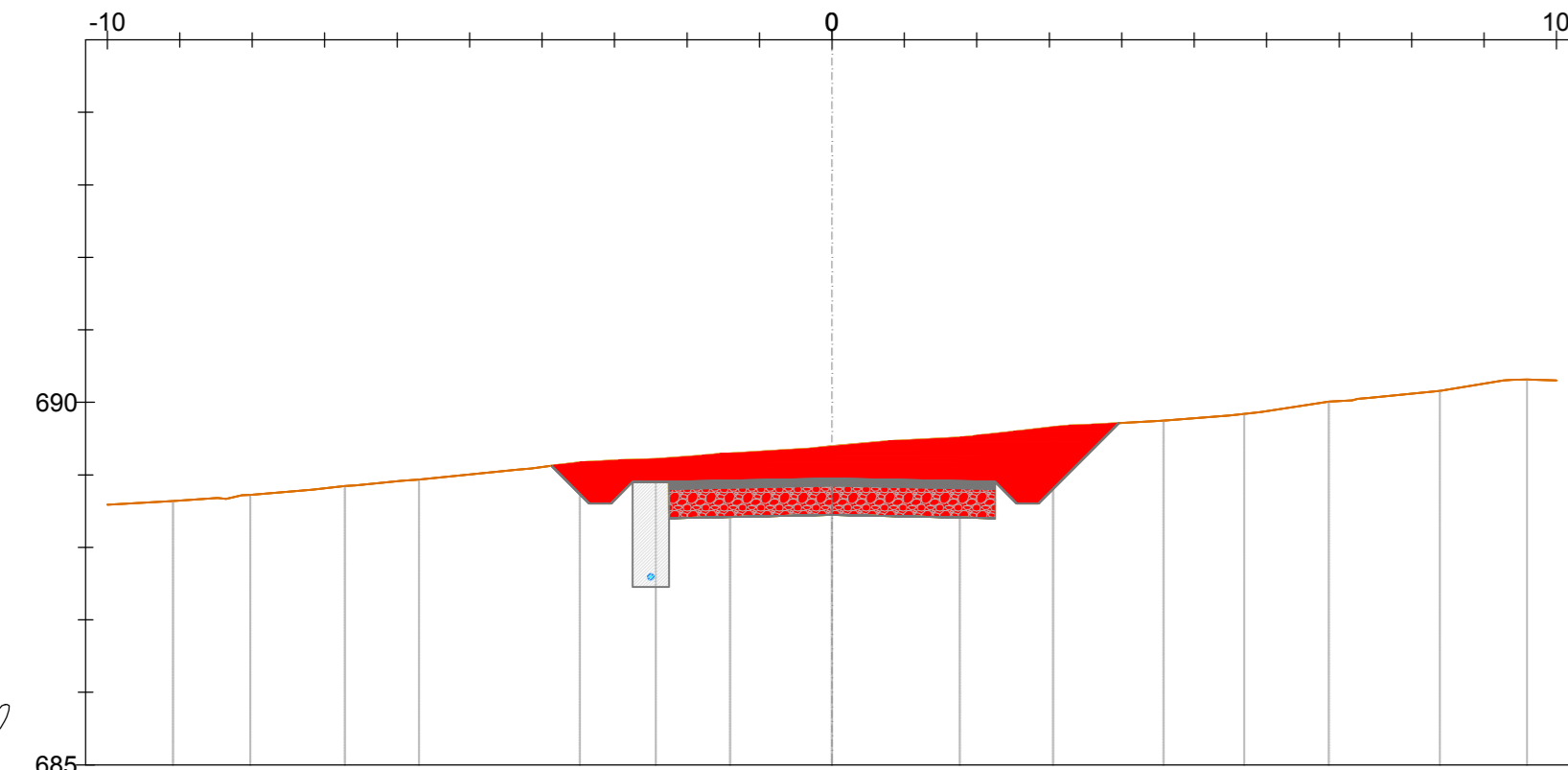
PROGRESSIVE TERRENO	685,02	-0,06
QUOTE TERRENO	685,02	-0,07
DISTANZE PARZIALI TERRENO	1,09	1,08
QUOTE FONDO SCAVO		
PROGRESSIVE PROGETTO	685,02	-0,05
QUOTE PROGETTO	685,02	-0,10
DISTANZE PARZIALI PROGETTO	2,20	2,25

Sezione 6
Progressiva: 0+050,00
Scala: 1:100
Quota di Riferimento: 685,00



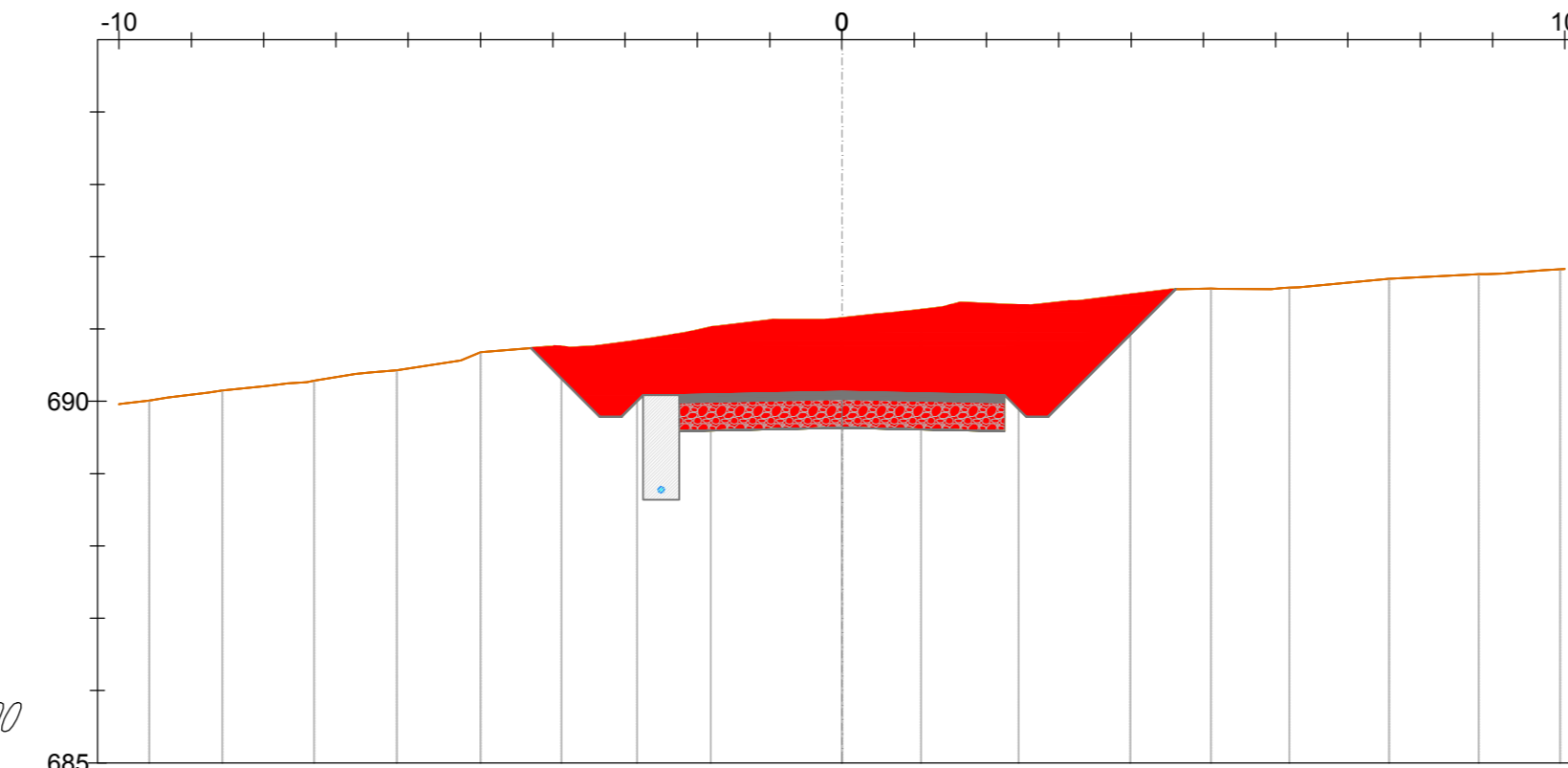
PROGRESSIVE TERRENO	685,02	-0,06
QUOTE TERRENO	685,02	-0,07
DISTANZE PARZIALI TERRENO	1,07	0,58
QUOTE FONDO SCAVO		
PROGRESSIVE PROGETTO	685,02	-0,05
QUOTE PROGETTO	685,02	-0,10
DISTANZE PARZIALI PROGETTO	1,71	2,25

Sezione 7
Progressiva: 0+060,00
Scala: 1:100
Quota di Riferimento: 685,00



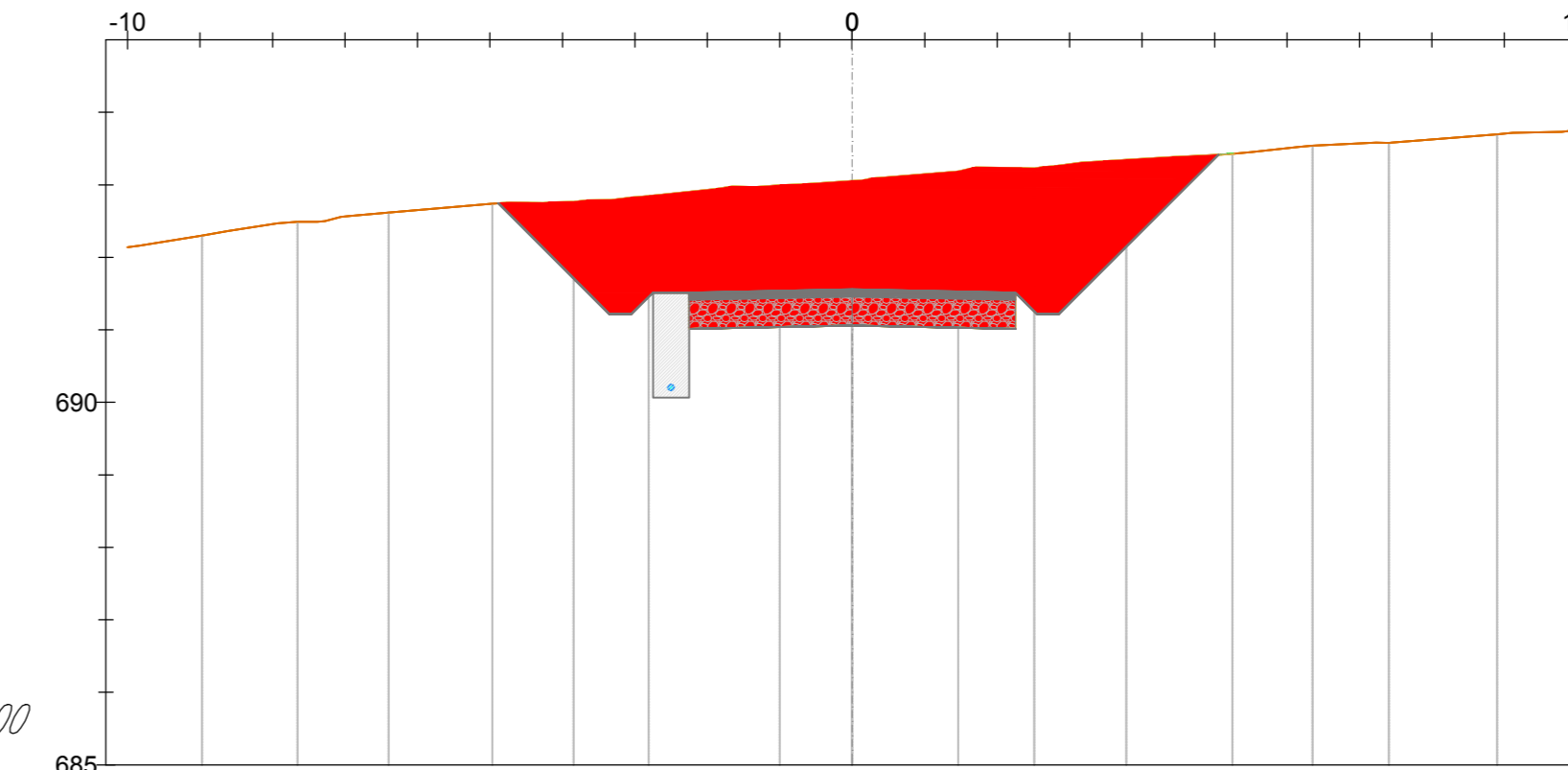
PROGRESSIVE TERRENO	685,02	-0,07
QUOTE TERRENO	685,02	-0,09
DISTANZE PARZIALI TERRENO	0,09	0,07
QUOTE FONDO SCAVO		
PROGRESSIVE PROGETTO	685,02	-0,05
QUOTE PROGETTO	685,02	-0,10
DISTANZE PARZIALI PROGETTO	0,50	2,25

Sezione 8
Progressiva: 0+070,00
Scala: 1:100
Quota di Riferimento: 685,00



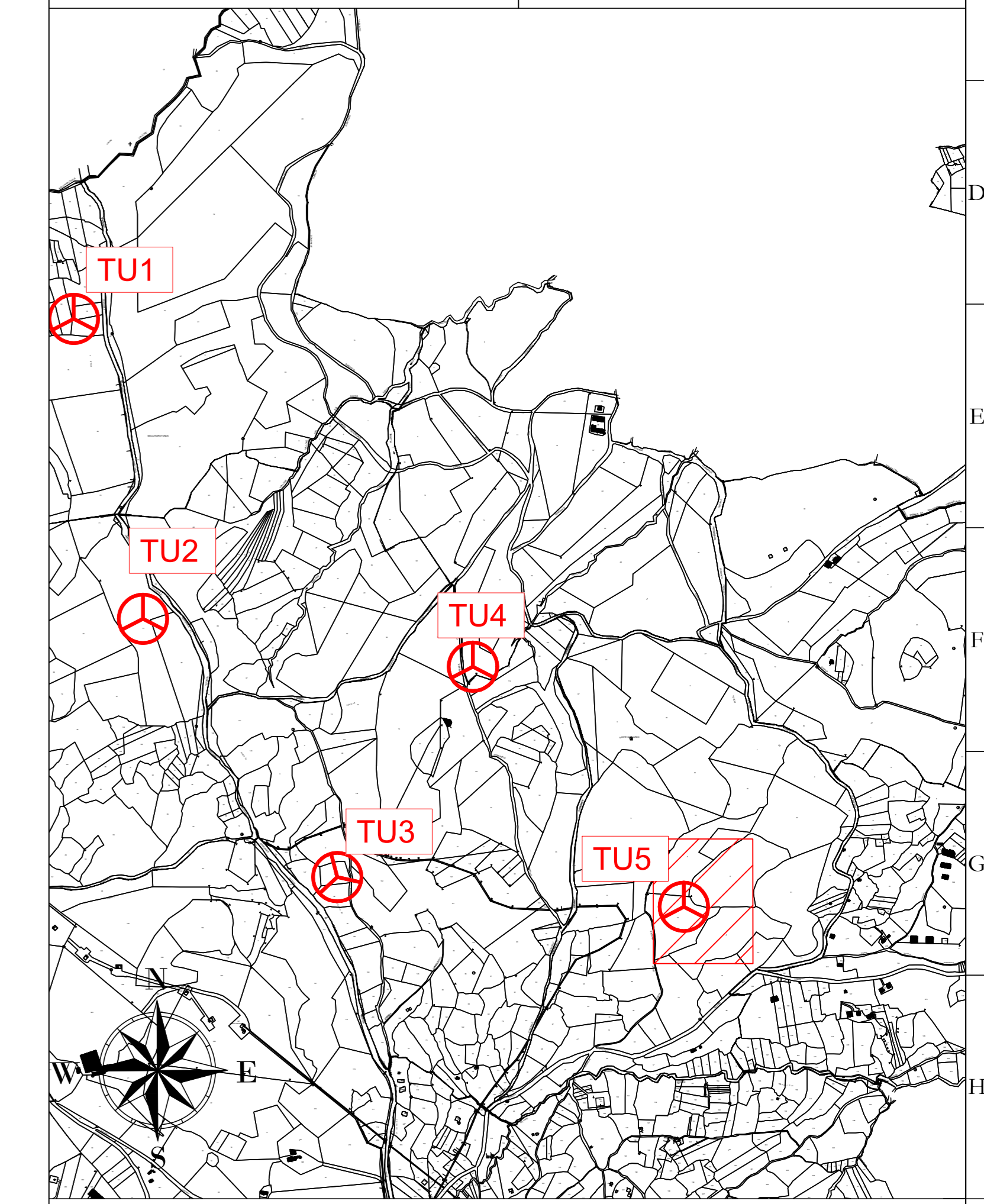
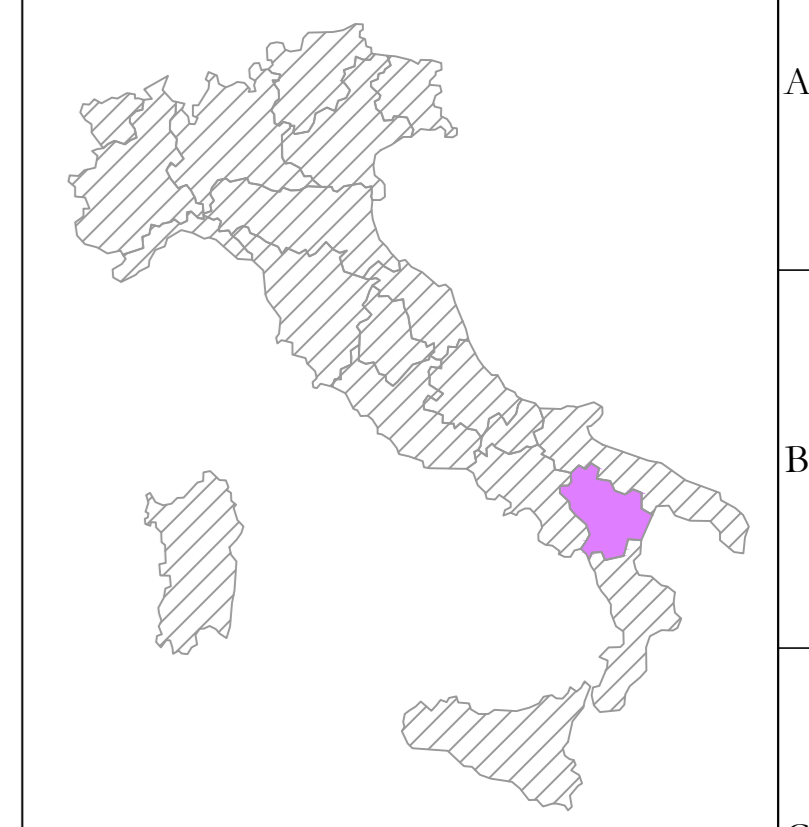
PROGRESSIVE TERRENO	685,02	-0,08
QUOTE TERRENO	685,02	-0,05
DISTANZE PARZIALI TERRENO	0,08	0,07
QUOTE FONDO SCAVO		
PROGRESSIVE PROGETTO	685,02	-0,05
QUOTE PROGETTO	685,02	-0,10
DISTANZE PARZIALI PROGETTO	0,50	2,25

Sezione 9
Progressiva: 0+080,00
Scala: 1:100
Quota di Riferimento: 685,00



PROGRESSIVE TERRENO	685,02	-0,09
QUOTE TERRENO	685,02	-0,05
DISTANZE PARZIALI TERRENO	0,07	0,08
QUOTE FONDO SCAVO		
PROGRESSIVE PROGETTO	685,02	-0,05
QUOTE PROGETTO	685,02	-0,10
DISTANZE PARZIALI PROGETTO	1,51	2,25

- LEGENDA
- Misto subulivato
 - Inerte
 - Stereo
 - Rinverto
 - Terrreno esistente
 - Sezione Cavdotta



AREN Green S.r.l.
Società soggetta alla direzione e coordinamento di AREN-Energie Power S.p.A.
Sede legale e amministrativa: Via dell'Angoua n. 308 | 47022 Cesena (FC) | P.I. +39 0547 415245
Iscritta nel Registro delle Imprese della Romagna - Forlì-Cesena e Rimini | REA 320708 | C.F./P.IVA 04032370401

COMUNI DI FORENZIA, PALAZZO SAN GERVASIO (PZ)
LOCALITÀ "TUFAROLI"

PROGETTO PER LA REALIZZAZIONE DI
IMPIANTO EOLICO
"TUFAROLI"

REDAZIONE PROGETTISTA
Area Eolica Power Spa
Società per Azioni con Capitale Sociale
Via dell'Angoua 308 - 47022 Cesena (FC)
P.I. +39 0547 415245 - Fax +39 0547 415274
P.IVA 0360300404
Regione delle Imprese di Forlì-Cesena R.I.A. S.7048

TORRETTI FERRARI PROGETTISTA
Ing. Sandro Uboldi
Codice degli Ingegneri di Forlì-Cesena
Mar. 2006

TITOLO LAVORO		FORENZA	SCALA	FORE	
Sezioni trasversali - TUS (1/5)		A0	1:100	PROGETTO DEFINITIVO	
CODICE LAVORO		TUFAROLI_05[1 01 2 02 00]			
KEY	DESCRIZIONE	DATA	REDATTO	VERIFICATO	APPROVATO
01	Piano esecutivo	09/10/2012	E. Fontana	D. Zamp	S. Uboldi
02					
03					
04					