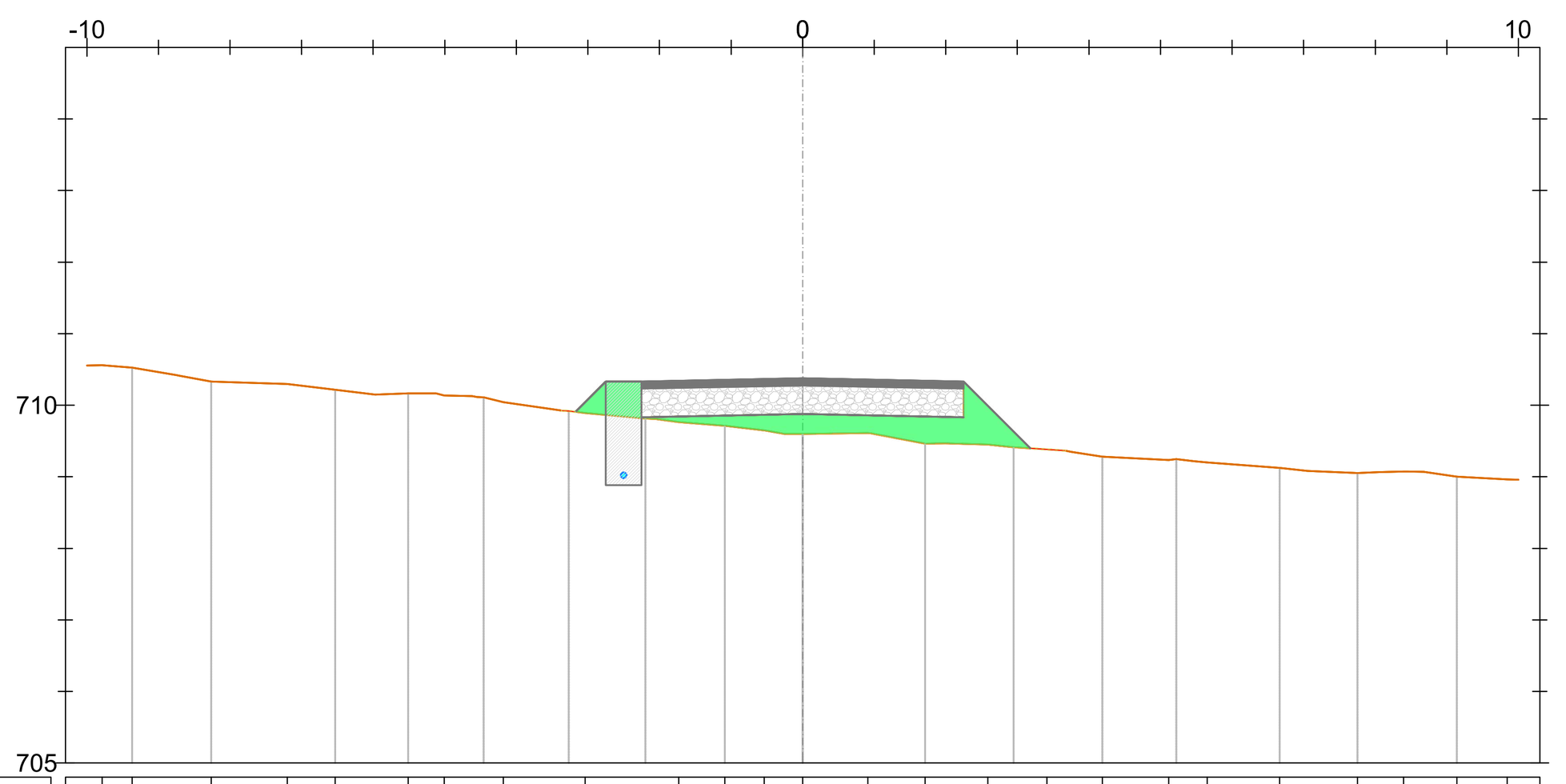

Sezione 19
Progressiva: 0+180.00
Scala: 1:100
Quota di Riferimento: 705.00

PROGRESSIVE TERRENO	-9.79 -9.37 -8.26 -7.20 -6.53 -5.51 -5.01 -4.18 -3.04 -1.73 -1.09 -0.54 0.00 0.91 1.71 2.59 3.41 4.19 5.12 5.65 6.67 7.75 8.39 9.14 9.84
QUOTE TERRENO	710.56 710.52 710.33 710.30 710.22 710.17 710.14 710.04 709.89 709.76 709.71 709.65 709.60 709.61 709.46 709.45 709.38 709.28 709.23 709.20 709.13 709.05 709.07 709.00 708.96
DISTANZE PARZIALI TERRENO	0.83 0.63 1.06 0.67 0.56 0.65 0.84 0.64 0.54 0.87 0.76 0.59 0.93 1.01 0.70 0.70 1.10
QUOTE FONDO SCAVO	709.91 710.33 709.83 709.88 709.83 709.40
PROGRESSIVE PROGETTO	-3.17 -2.75 -2.25 0.00 2.25 3.18
QUOTE PROGETTO	709.91 710.33 710.33 710.38 710.33 709.40
DISTANZE PARZIALI PROGETTO	0.42 0.50 2.25 2.25 0.93

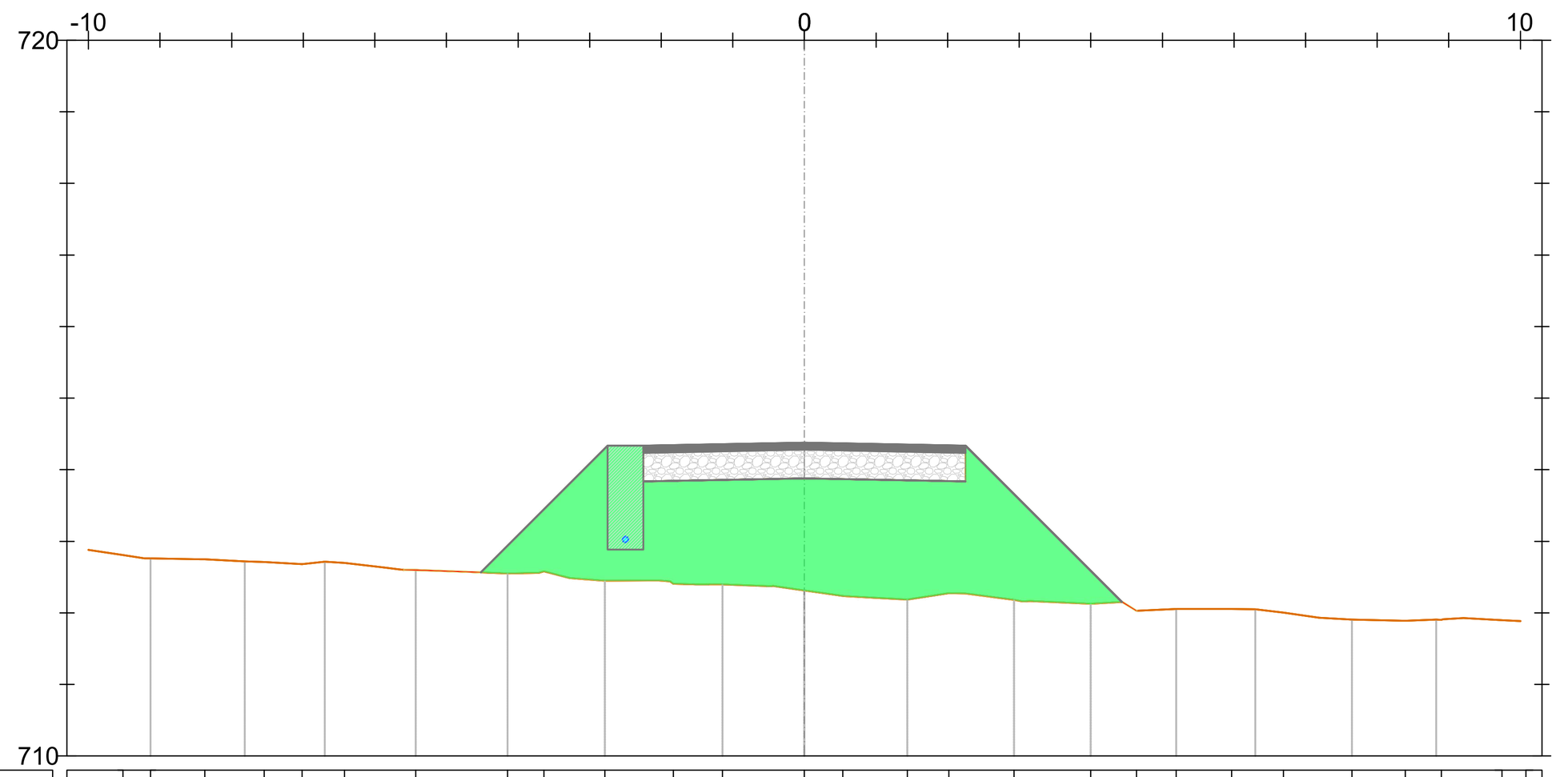

Sezione 21
Progressiva: 0+200.00
Scala: 1:100
Quota di Riferimento: 710.00

PROGRESSIVE TERRENO	-9.52 -9.13 -8.38 -7.55 -7.02 -6.42 -5.43 -4.15 -3.64 -2.79 -1.83 -1.15 0.00 0.54 1.44 2.02 2.93 4.00 4.64 5.19 5.97 6.69 7.65 8.39 8.90 9.74 10.08
QUOTE TERRENO	712.81 712.76 712.75 712.71 712.68 712.70 712.60 712.55 712.58 712.45 712.41 712.40 712.31 712.24 712.19 712.27 712.18 712.13 712.03 712.05 712.05 712.00 711.90 711.89 711.90 711.90 711.88
DISTANZE PARZIALI TERRENO	1.05 0.70 0.56 0.53 0.59 1.28 0.74 0.68 0.54 0.86 0.58 0.68 0.84 0.55 0.78 0.50 0.75 0.54
QUOTE FONDO SCAVO	712.56 714.33 713.83 713.88 713.83 712.15
PROGRESSIVE PROGETTO	-4.52 -2.75 -2.25 2.25 4.43
QUOTE PROGETTO	712.56 714.33 714.33 714.38 714.33 712.15
DISTANZE PARZIALI PROGETTO	1.77 0.50 2.25 2.25 2.18

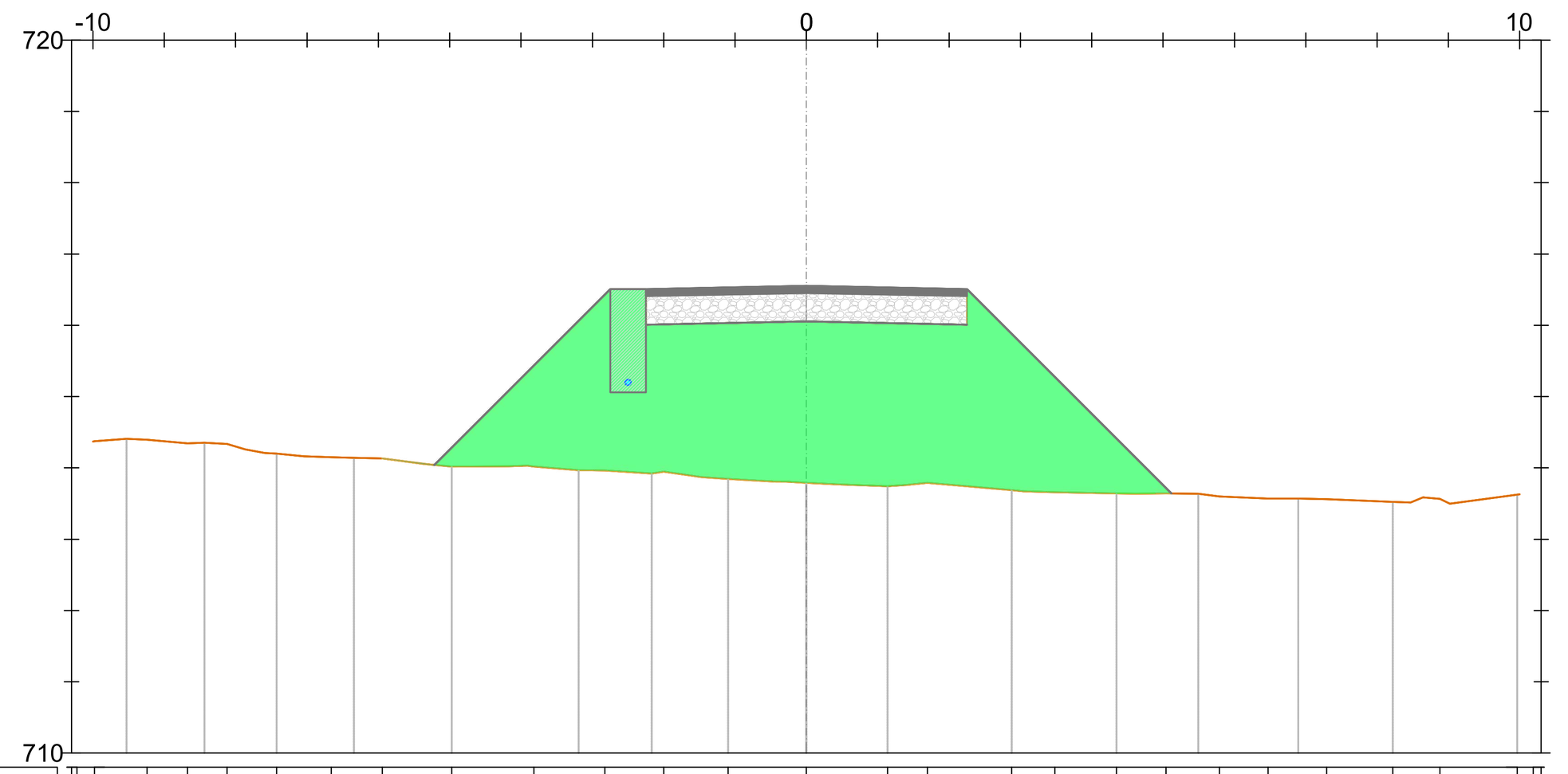

Sezione 22
Progressiva: 0+210.00
Scala: 1:100
Quota di Riferimento: 710.00

PROGRESSIVE TERRENO	-10.22 -9.98 -9.24 -8.67 -8.12 -7.43 -6.66 -5.95 -4.97 -3.82 -2.82 -2.00 -1.10 0.00 1.14 1.70 2.88 3.48 4.34 5.04 5.79 6.47 7.29 8.22 8.88 9.96 10.19
QUOTE TERRENO	714.37 714.37 714.39 714.35 714.34 714.20 714.15 714.13 714.02 714.02 713.96 713.95 713.85 713.79 713.74 713.79 713.69 713.66 713.64 713.64 713.60 713.57 713.56 713.52 713.57 713.63 713.64
DISTANZE PARZIALI TERRENO	0.57 0.57 0.80 0.63 0.66 0.53 0.67 0.70 1.18 0.86 0.68 0.93 0.95
QUOTE FONDO SCAVO	714.04 716.51 716.01 716.05 716.01 713.64
PROGRESSIVE PROGETTO	-5.22 -2.75 -2.25 2.25 5.12
QUOTE PROGETTO	714.04 716.51 716.51 716.55 716.51 713.64
DISTANZE PARZIALI PROGETTO	2.47 0.50 2.25 2.25 2.87

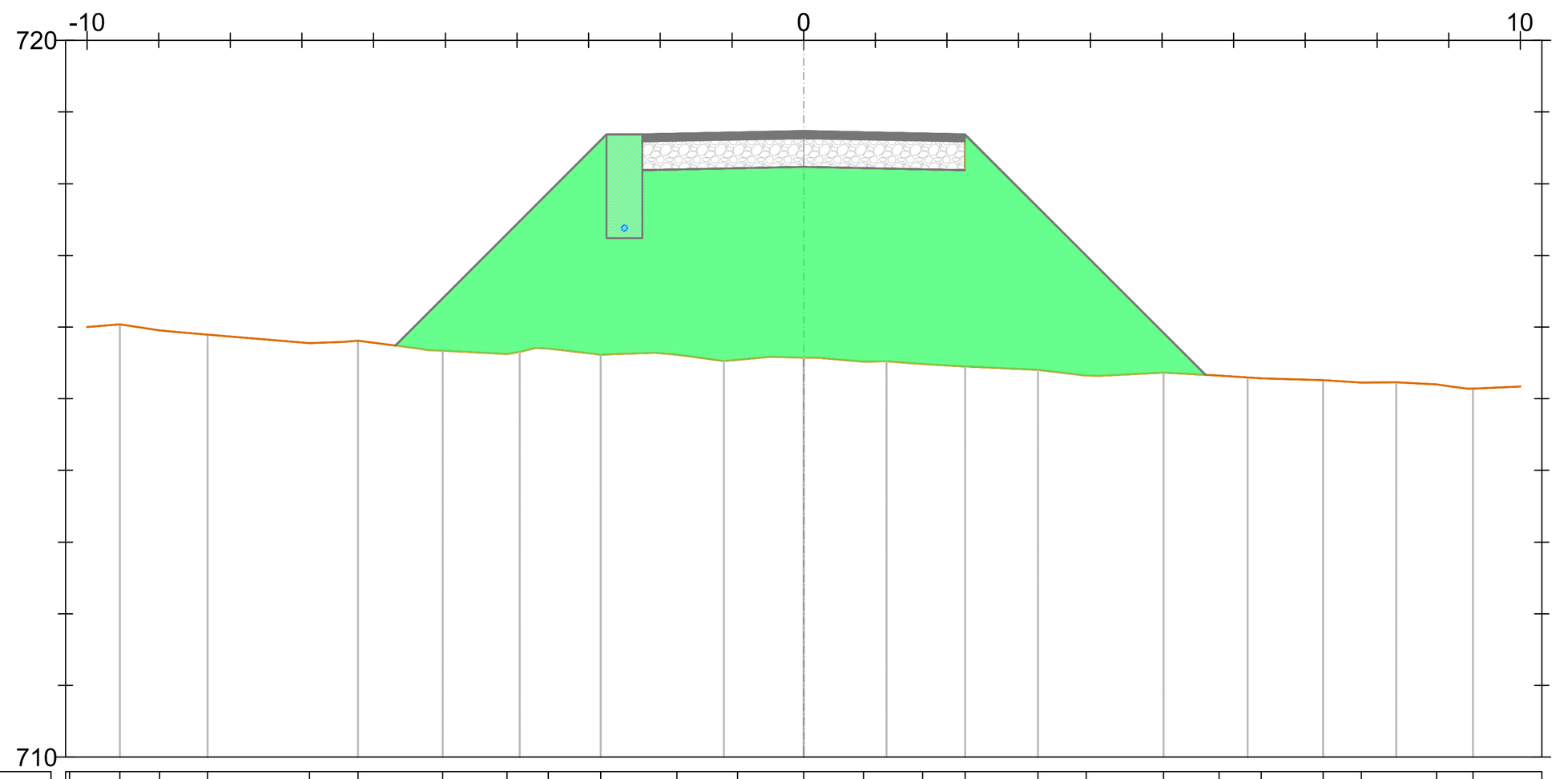

Sezione 23
Progressiva: 0+220.00
Scala: 1:100
Quota di Riferimento: 710.00

PROGRESSIVE TERRENO	-10.24 -9.54 -8.99 -8.32 -6.90 -6.22 -5.04 -4.14 -3.57 -2.83 -1.77 -0.92 0.00 0.83 1.66 2.25 3.27 3.94 5.02 5.79 6.38 7.25 7.78 8.83 9.34
QUOTE TERRENO	715.98 716.04 715.95 715.90 715.78 715.81 715.67 715.62 715.70 715.61 715.61 715.54 715.57 715.52 715.48 715.45 715.40 715.32 715.36 715.32 715.28 715.26 715.22 715.20 715.14
DISTANZE PARZIALI TERRENO	0.70 0.56 1.42 0.85 0.90 0.73 0.76 0.66 0.65 0.51 0.59 1.02 0.67 0.89 0.77 0.87 0.53 0.56 0.97
QUOTE FONDO SCAVO	715.74 718.69 718.19 718.23 718.19 715.33
PROGRESSIVE PROGETTO	-5.70 -2.75 -2.25 2.25 5.61
QUOTE PROGETTO	715.74 718.69 718.69 718.73 718.69 715.33
DISTANZE PARZIALI PROGETTO	2.95 0.50 2.25 2.25 3.36

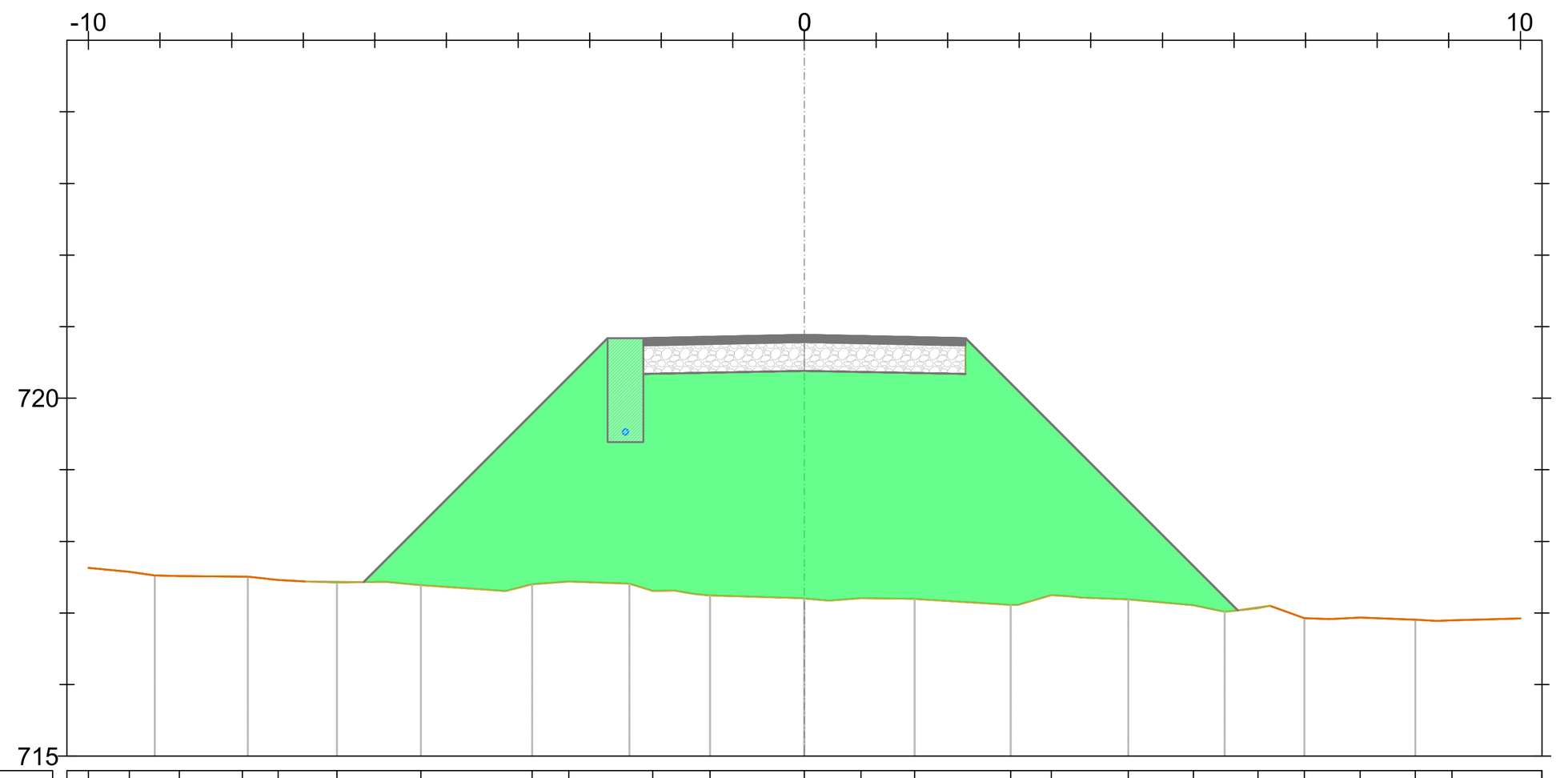

Sezione 24
Progressiva: 0+230.00
Scala: 1:100
Quota di Riferimento: 715.00

PROGRESSIVE TERRENO	-10.00 -9.43 -8.73 -7.85 -7.35 -6.53 -5.35 -3.80 -3.29 -2.12 -1.32 0.00 0.79 1.54 2.88 3.45 4.52 5.43 6.34 6.98 7.76 8.53 9.04 10.30
QUOTE TERRENO	717.63 717.58 717.52 717.51 717.46 717.43 717.39 717.40 717.44 717.31 717.25 717.20 717.21 717.20 717.11 717.25 717.19 717.11 717.07 716.93 716.94 716.91 716.90 716.93
DISTANZE PARZIALI TERRENO	0.57 0.88 0.69 1.16 0.51 0.85 1.29 0.75 1.24 0.65 0.91 0.48 0.77 1.26
QUOTE FONDO SCAVO	717.43 720.84 720.34 720.38 720.34 717.04
PROGRESSIVE PROGETTO	-6.16 -2.75 -2.25 0.00 2.25 6.05
QUOTE PROGETTO	717.43 720.84 720.84 720.88 720.84 717.04
DISTANZE PARZIALI PROGETTO	3.41 0.50 2.25 2.25 3.80

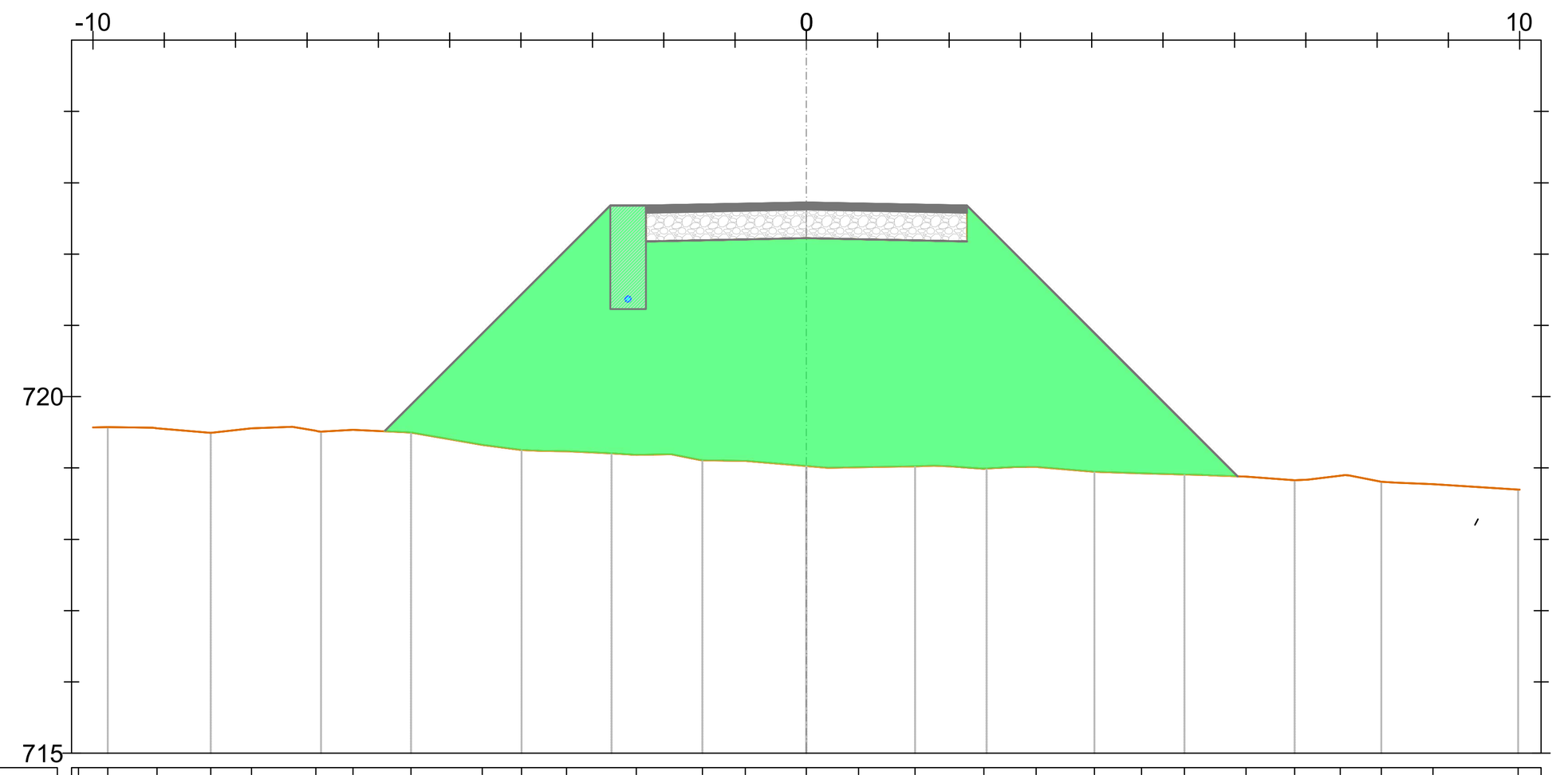

Sezione 25
Progressiva: 0+240.00
Scala: 1:100
Quota di Riferimento: 715.00

PROGRESSIVE TERRENO	-10.20 -9.79 -9.10 -8.35 -7.78 -6.88 -6.36 -5.54 -4.54 -3.99 -3.36 -2.39 -1.46 -0.86 0.00 0.73 1.52 2.49 3.22 4.04 4.70 5.30 6.16 6.85 7.48 8.06 8.78 9.98
QUOTE TERRENO	719.58 719.57 719.56 719.49 719.56 719.52 719.53 719.50 719.33 719.25 719.23 719.18 719.11 719.10 719.03 719.01 719.02 718.99 719.02 718.95 718.92 718.91 718.88 718.83 718.89 718.81 718.78 718.70
DISTANZE PARZIALI TERRENO	0.64 0.75 0.57 0.57 0.82 1.00 0.55 0.63 0.60 0.86 0.79 0.82 0.66 0.60 0.68 0.51 1.20 1.20
QUOTE FONDO SCAVO	719.51 722.68 722.18 722.22 722.18 718.88
PROGRESSIVE PROGETTO	-5.92 -2.75 -2.25 2.25 6.04
QUOTE PROGETTO	719.51 722.68 722.68 722.72 722.68 718.88
DISTANZE PARZIALI PROGETTO	3.17 0.50 2.25 2.25 3.79

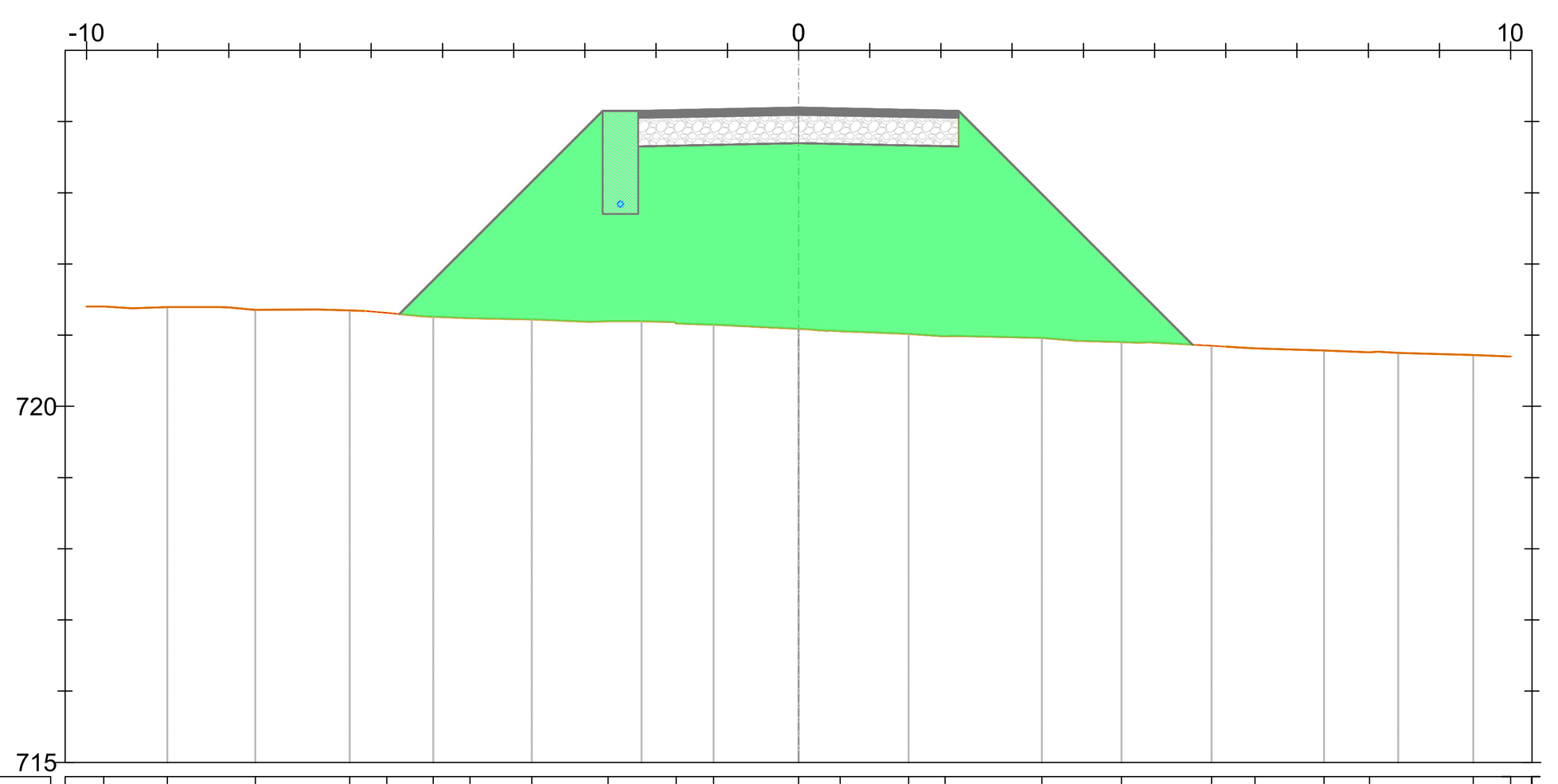

Sezione 26
Progressiva: 0+250.00
Scala: 1:100
Quota di Riferimento: 715.00

PROGRESSIVE TERRENO	-9.75 -8.86 -7.63 -6.30 -5.78 -5.13 -4.61 -3.75 -2.68 -1.72 -1.19 0.00 0.59 1.54 2.06 3.42 4.54 5.80 6.41 7.38 8.02 9.47 10.00 10.29
QUOTE TERRENO	721.40 721.39 721.36 721.35 721.31 721.26 721.24 721.22 721.19 721.17 721.15 721.09 721.05 721.02 720.99 720.96 720.90 720.85 720.81 720.79 720.76 720.72 720.70 720.69
DISTANZE PARZIALI TERRENO	0.72 0.74 0.87 0.52 0.51 0.87 0.82 0.73 0.96 0.51 1.17 0.62 0.87 0.97 1.05 0.53
QUOTE FONDO SCAVO	721.30 724.15 723.65 723.70 723.65 720.87
PROGRESSIVE PROGETTO	-5.60 -2.75 -2.25 2.25 5.53
QUOTE PROGETTO	721.30 724.15 724.15 724.20 724.15 720.87
DISTANZE PARZIALI PROGETTO	2.85 0.50 2.25 2.25 3.28

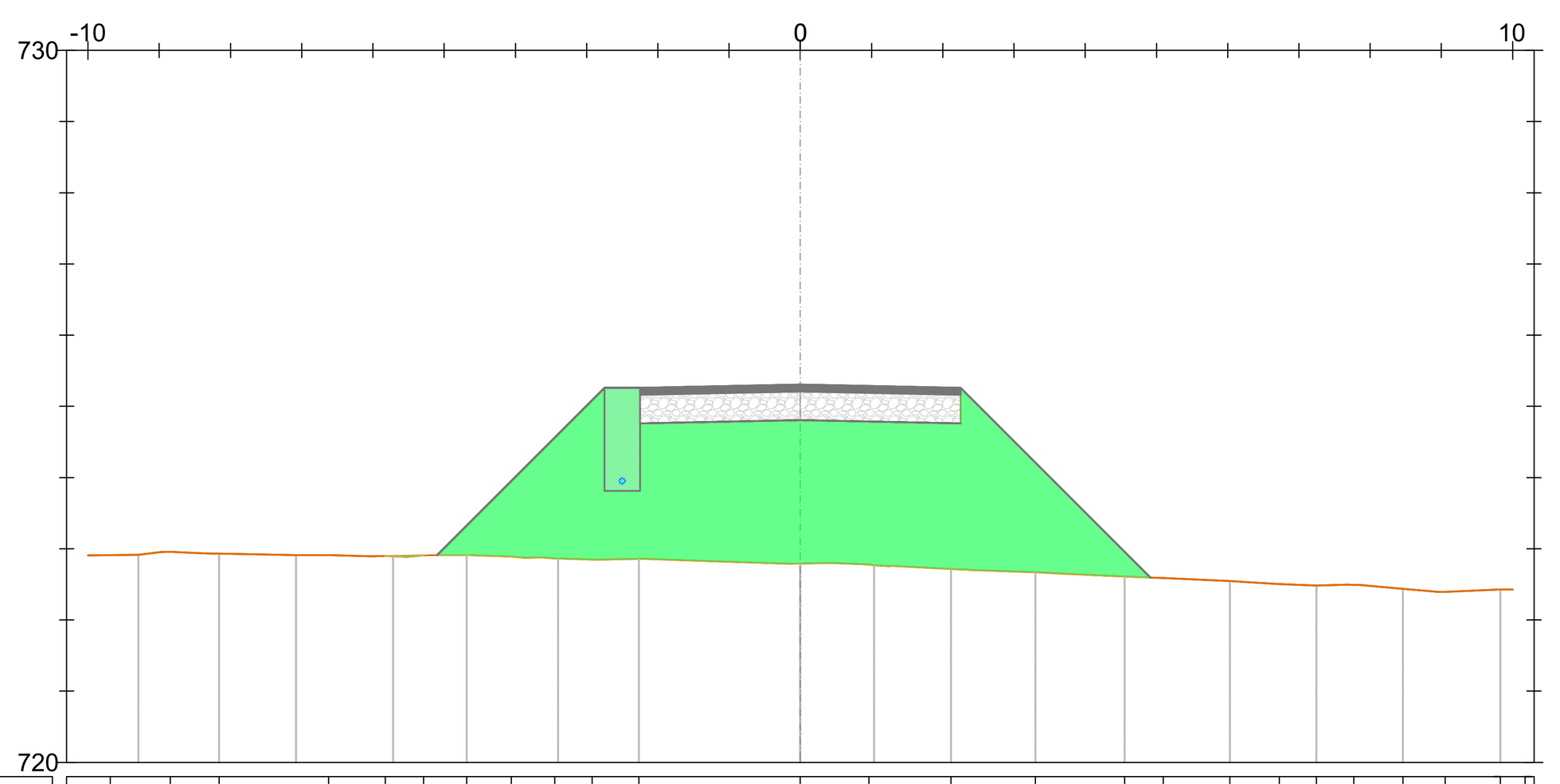

Sezione 27
Progressiva: 0+260.00
Scala: 1:100
Quota di Riferimento: 720.00

PROGRESSIVE TERRENO	-9.69 -8.84 -8.16 -6.62 -5.83 -5.29 -4.69 -4.06 -3.45 -2.92 -2.27 0.00 0.97 2.12 3.30 4.55 5.10 6.03 6.73 7.25 7.77 8.46 9.05 9.83 10.18
QUOTE TERRENO	722.91 722.96 722.93 722.91 722.90 722.91 722.91 722.89 722.86 722.85 722.86 722.79 722.78 722.72 722.67 722.61 722.59 722.55 722.51 722.48 722.49 722.44 722.39 722.43 722.43
DISTANZE PARZIALI TERRENO	1.07 1.08 0.60 0.63 2.01 0.54 0.82 0.95 0.86 0.94 0.52 0.60 0.50 0.77
QUOTE FONDO SCAVO	722.91 725.26 724.76 724.81 724.76 722.59
PROGRESSIVE PROGETTO	-5.10 -2.75 -2.25 2.25 4.92
QUOTE PROGETTO	722.91 725.26 725.26 725.31 725.26 722.59
DISTANZE PARZIALI PROGETTO	2.35 0.50 2.25 2.25 2.67

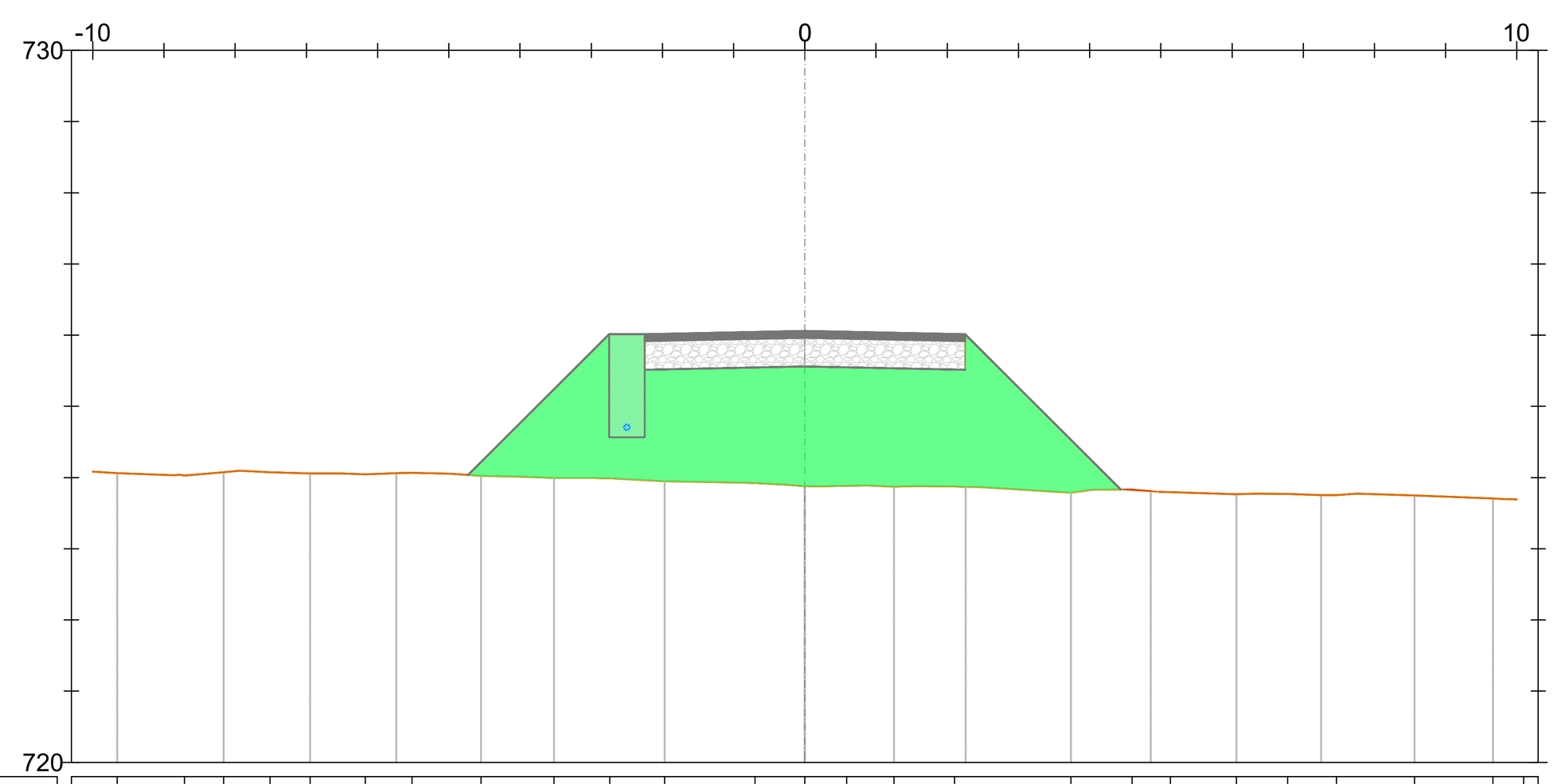

Sezione 28
Progressiva: 0+270.00
Scala: 1:100
Quota di Riferimento: 720.00

PROGRESSIVE TERRENO	-9.65 -8.71 -8.16 -7.51 -6.95 -6.17 -5.52 -4.55 -3.52 -2.74 -1.97 -0.70 0.00 0.59 1.25 2.10 3.74 4.60 5.14 6.06 6.78 7.47 8.56 9.66 10.10
QUOTE TERRENO	724.06 724.03 724.07 724.08 724.06 724.04 724.07 724.02 723.99 723.99 723.95 723.92 723.88 723.89 723.87 723.88 723.79 723.83 723.80 723.77 723.77 723.75 723.75 723.71 723.69
DISTANZE PARZIALI TERRENO	0.95 0.80 0.55 0.56 0.55 0.60 0.58 0.60 1.14 0.54 1.27 0.56 0.92 0.81 1.10
QUOTE FONDO SCAVO	724.04 726.02 725.52 725.56 725.52 723.83
PROGRESSIVE PROGETTO	-4.73 -2.75 -2.25 2.25 4.43
QUOTE PROGETTO	724.04 726.02 726.02 726.06 726.02 723.83
DISTANZE PARZIALI PROGETTO	1.98 0.50 2.25 2.25 2.18

LEGENDA

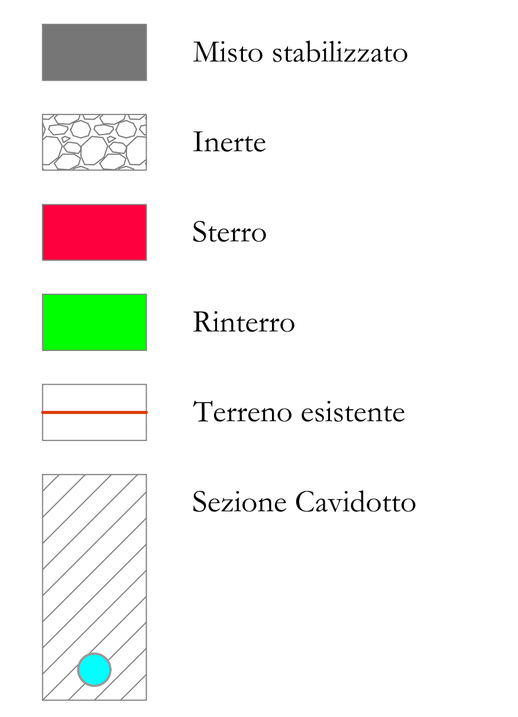

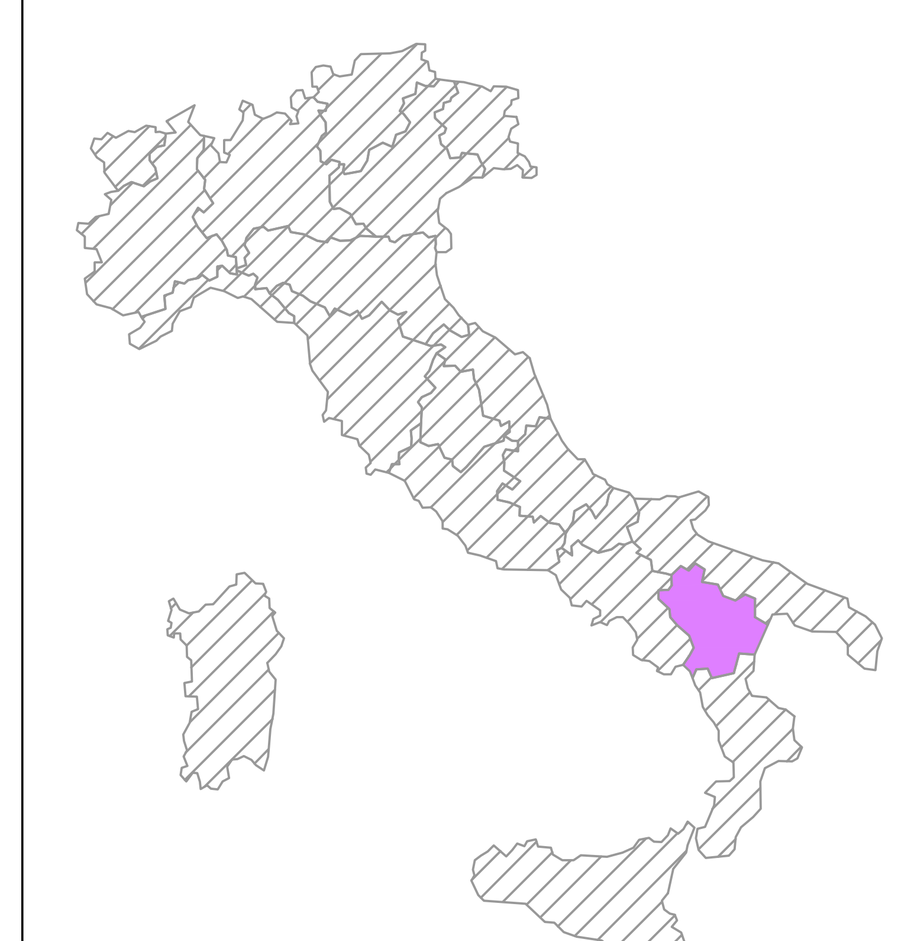

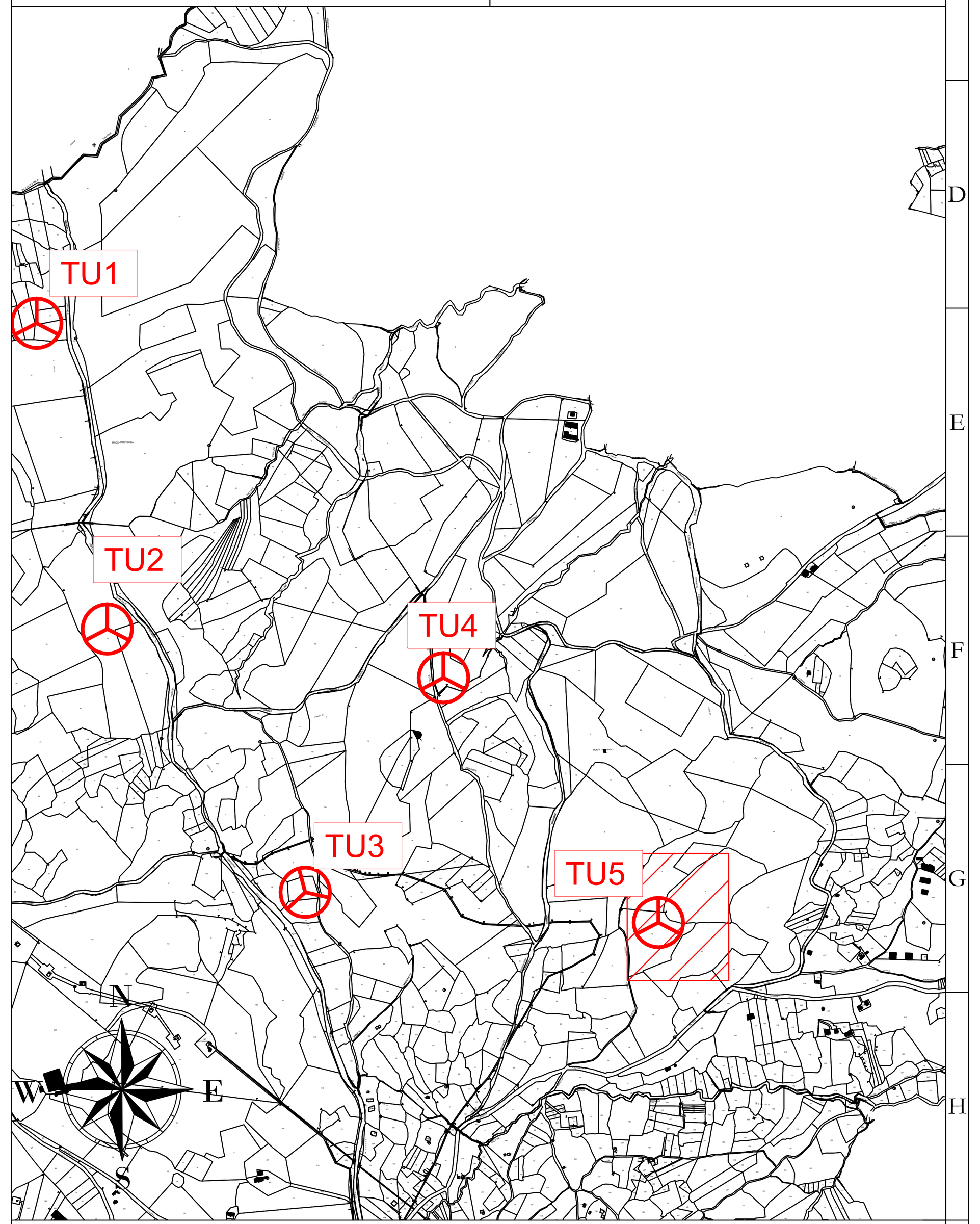

AREN Green S.r.l.
Società soggetta alla direzione e coordinamento di AREN Electric Power S.p.A.
Sede legale e amministrativa: Via dell'Arrigoni n. 308 | 47522 Cesena (FC) | Ph. +39 0547 415245
Iscritta nel Registro delle Imprese della Romagna - Forlì-Cesena e Rimini | REA 326908 | C.F./P.Iva 04032170401

COMUNI DI FORENZA, PALAZZO SAN GERVASIO (PZ)
LOCALITA' "TUFAROLI"

PROGETTO PER LA REALIZZAZIONE DI

IMPIANTO EOLICO "TUFAROLI"

REDAZIONE /PROGETTISTA:
Aren Electric Power Spa
Società per Azioni con Unico Socio
Via dell'Arrigoni 308 - 47522 Cesena (FC)
Ph. +39 0547 415245 - Fax +39 0547 415274
P.Iva 03803880404
Registro delle Imprese di Forlì Cesena R.E.A. 317048

TIMBRO E FIRMA PROGETTISTA:
Ing. Samuele Ulivi
Ordine degli Ingegneri di Forlì-Cesena
Matr. 2866

TITOLO ELABORATO:
Sezioni trasversali - TU5 (3/5)

CODICE ELABORATO:	FORMATO:	SCALA:	FASE:
TUFDC S 0 5 T 0 1 2 0 4 0 0	A0	1:100	PROGETTO DEFINITIVO

REV.	DESCRIZIONE	DATA	REDATTO	VERIFICATO	APPROVATO
00	Prima emissione	09/11/2023	E.Teodorani	D.Zampa	S.Ulivi
01					
02					
03					
04					

FILE TU5_Definitivo.dwg

LA DIFFUSIONE E RIPRODUZIONE, ANCHE PARZIALE, DI QUESTA TAVOLA E' VIETATA A TERMINI DI LEGGE