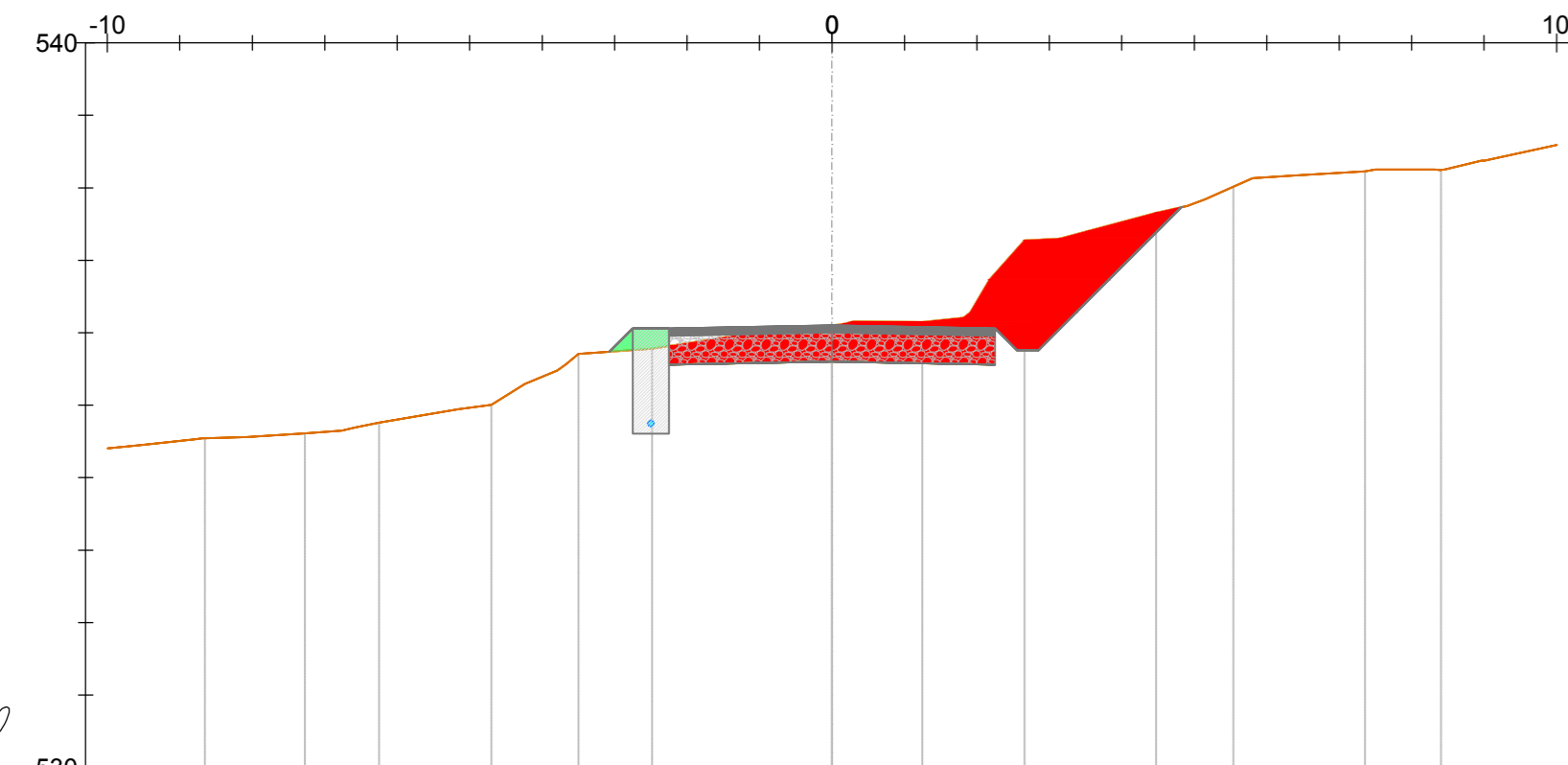
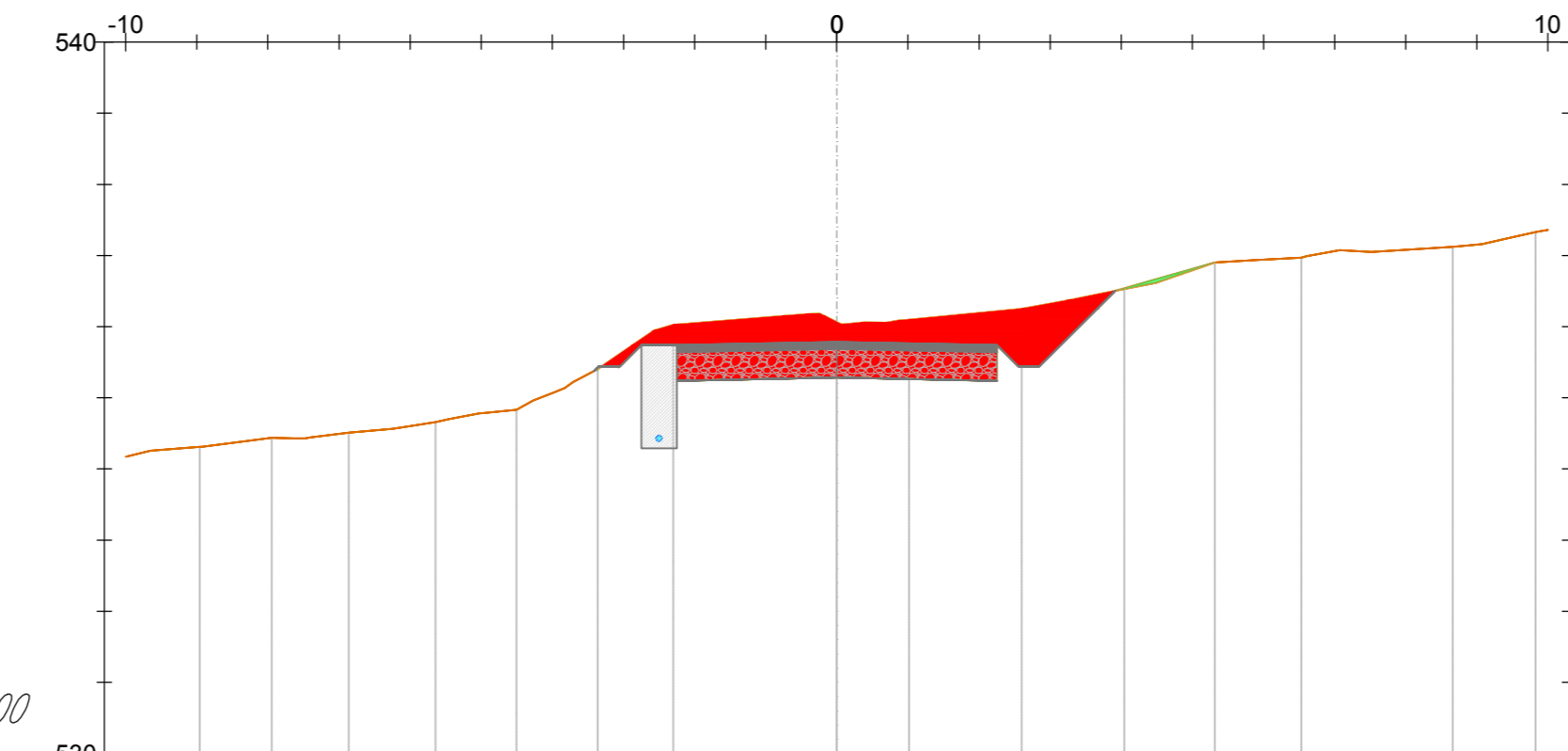


Sezione 1
Progressiva: 0+000.00
Scala: 1:100
Quota di Riferimento: 530.00



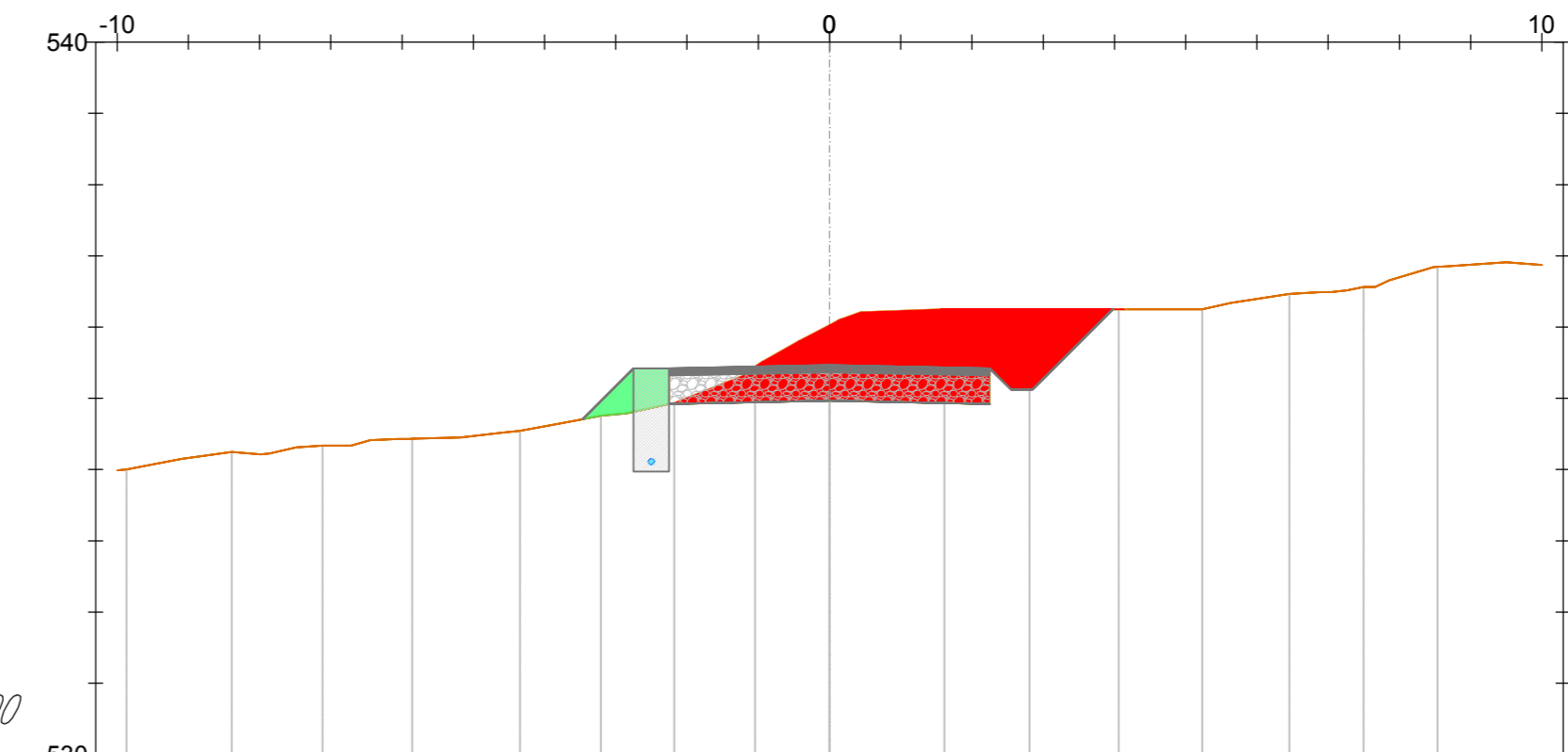
PROGRESSIVE TERRENO	0+00	0+05	0+10	0+15	0+20	0+25	0+30	0+35	0+40	0+45	0+50	0+55	0+60	0+65	0+70	0+75	0+80	0+85	0+90	0+95	1+00	
QUOTE TERRENO	530.40	530.45	530.50	530.55	530.60	530.65	530.70	530.75	530.80	530.85	530.90	530.95	531.00	531.05	531.10	531.15	531.20	531.25	531.30	531.35	531.40	
DISTANZE PARZIALI TERRENO	0.00	5.00	10.00	15.00	20.00	25.00	30.00	35.00	40.00	45.00	50.00	55.00	60.00	65.00	70.00	75.00	80.00	85.00	90.00	95.00	100.00	
QUOTE FONDO SCAVO																						
PROGRESSIVE PROGETTO																						
QUOTE PROGETTO																						
DISTANZE PARZIALI PROGETTO																						

Sezione 2
Progressiva: 0+010.00
Scala: 1:100
Quota di Riferimento: 530.00



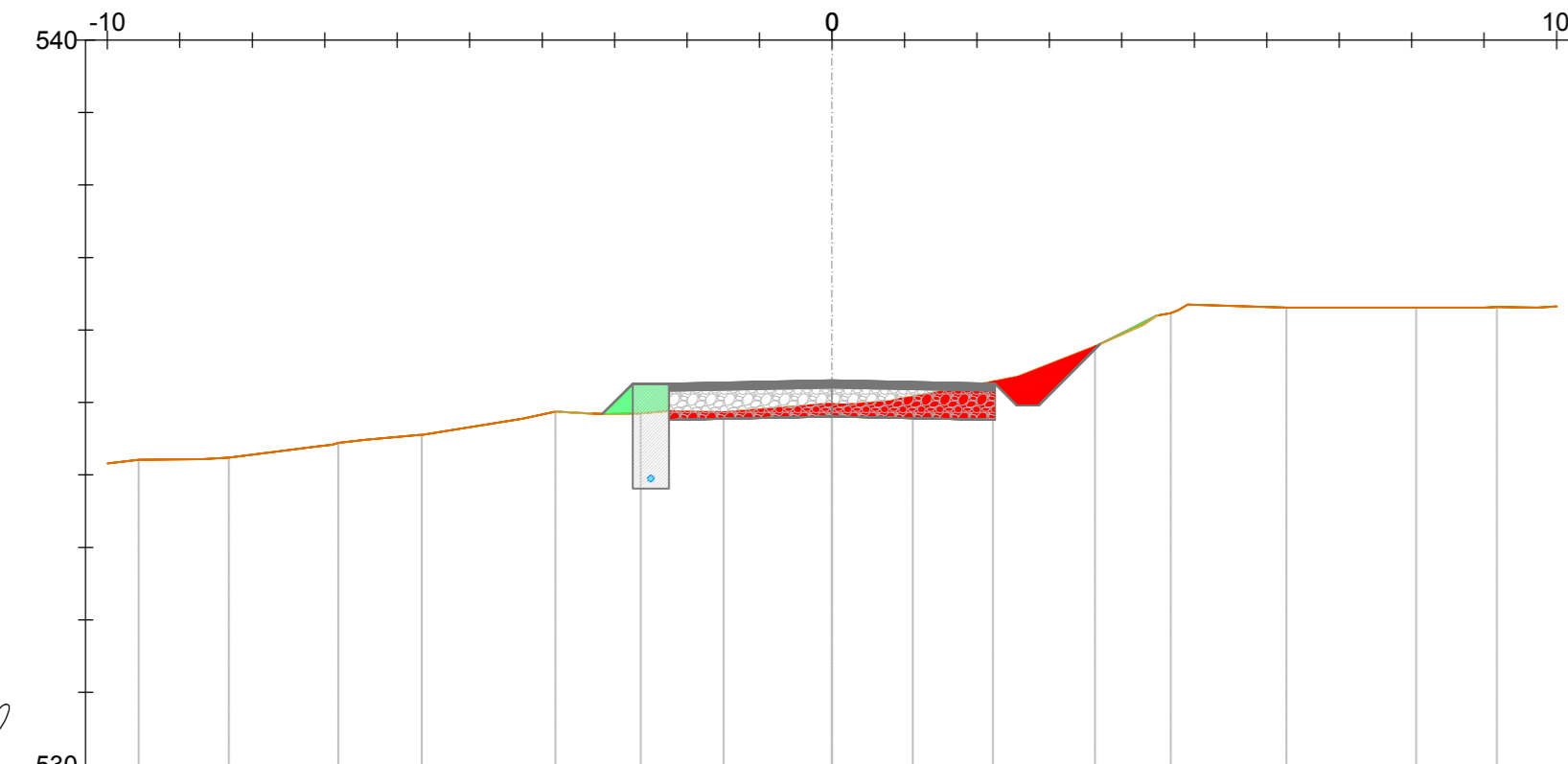
PROGRESSIVE TERRENO	0+00	0+05	0+10	0+15	0+20	0+25	0+30	0+35	0+40	0+45	0+50	0+55	0+60	0+65	0+70	0+75	0+80	0+85	0+90	0+95	1+00	
QUOTE TERRENO	540.40	540.45	540.50	540.55	540.60	540.65	540.70	540.75	540.80	540.85	540.90	540.95	541.00	541.05	541.10	541.15	541.20	541.25	541.30	541.35	541.40	
DISTANZE PARZIALI TERRENO	0.00	5.00	10.00	15.00	20.00	25.00	30.00	35.00	40.00	45.00	50.00	55.00	60.00	65.00	70.00	75.00	80.00	85.00	90.00	95.00	100.00	
QUOTE FONDO SCAVO																						
PROGRESSIVE PROGETTO																						
QUOTE PROGETTO																						
DISTANZE PARZIALI PROGETTO																						

Sezione 3
Progressiva: 0+020.00
Scala: 1:100
Quota di Riferimento: 530.00



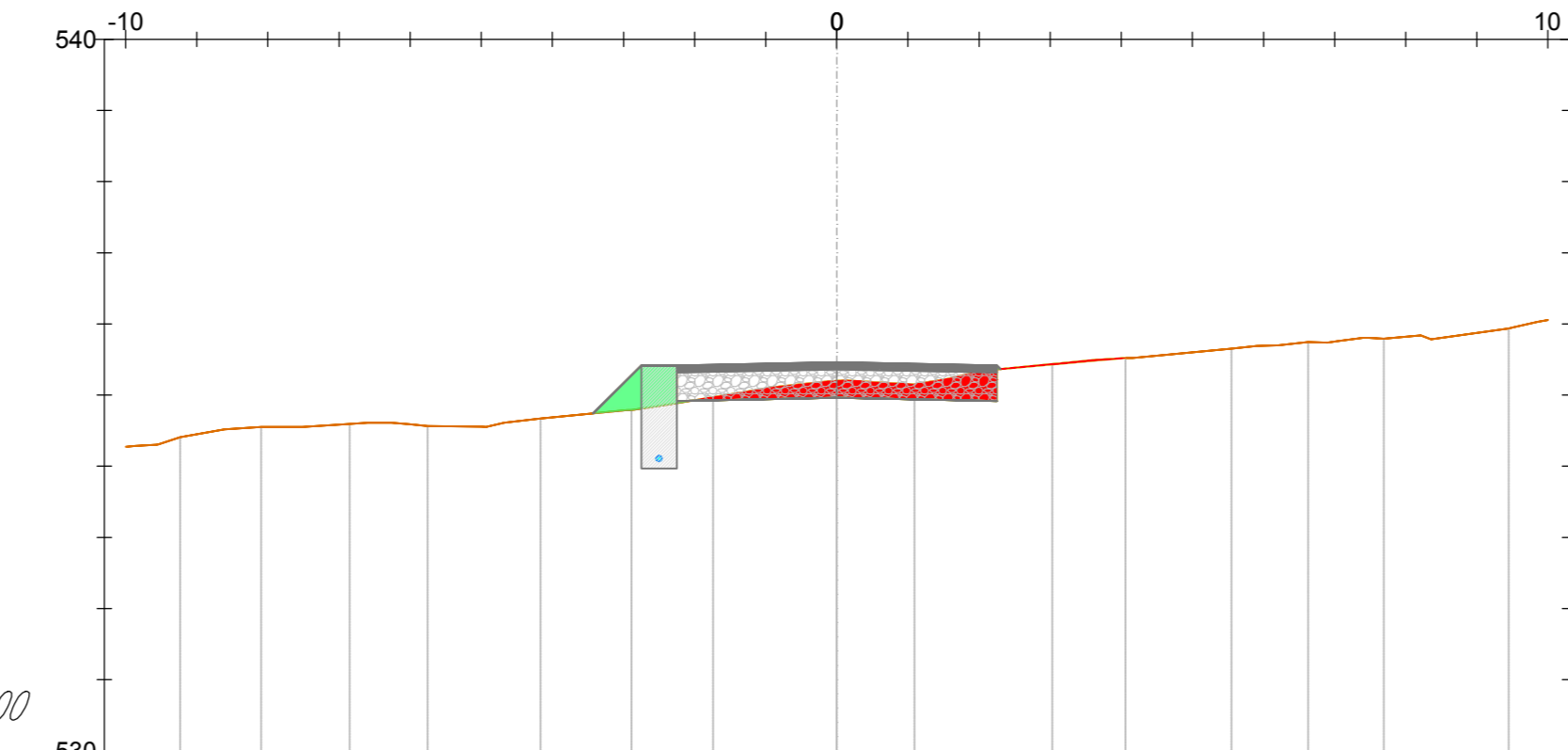
PROGRESSIVE TERRENO	0+00	0+05	0+10	0+15	0+20	0+25	0+30	0+35	0+40	0+45	0+50	0+55	0+60	0+65	0+70	0+75	0+80	0+85	0+90	0+95	1+00	
QUOTE TERRENO	540.40	540.45	540.50	540.55	540.60	540.65	540.70	540.75	540.80	540.85	540.90	540.95	541.00	541.05	541.10	541.15	541.20	541.25	541.30	541.35	541.40	
DISTANZE PARZIALI TERRENO	0.00	5.00	10.00	15.00	20.00	25.00	30.00	35.00	40.00	45.00	50.00	55.00	60.00	65.00	70.00	75.00	80.00	85.00	90.00	95.00	100.00	
QUOTE FONDO SCAVO																						
PROGRESSIVE PROGETTO																						
QUOTE PROGETTO																						
DISTANZE PARZIALI PROGETTO																						

Sezione 4
Progressiva: 0+030.00
Scala: 1:100
Quota di Riferimento: 530.00



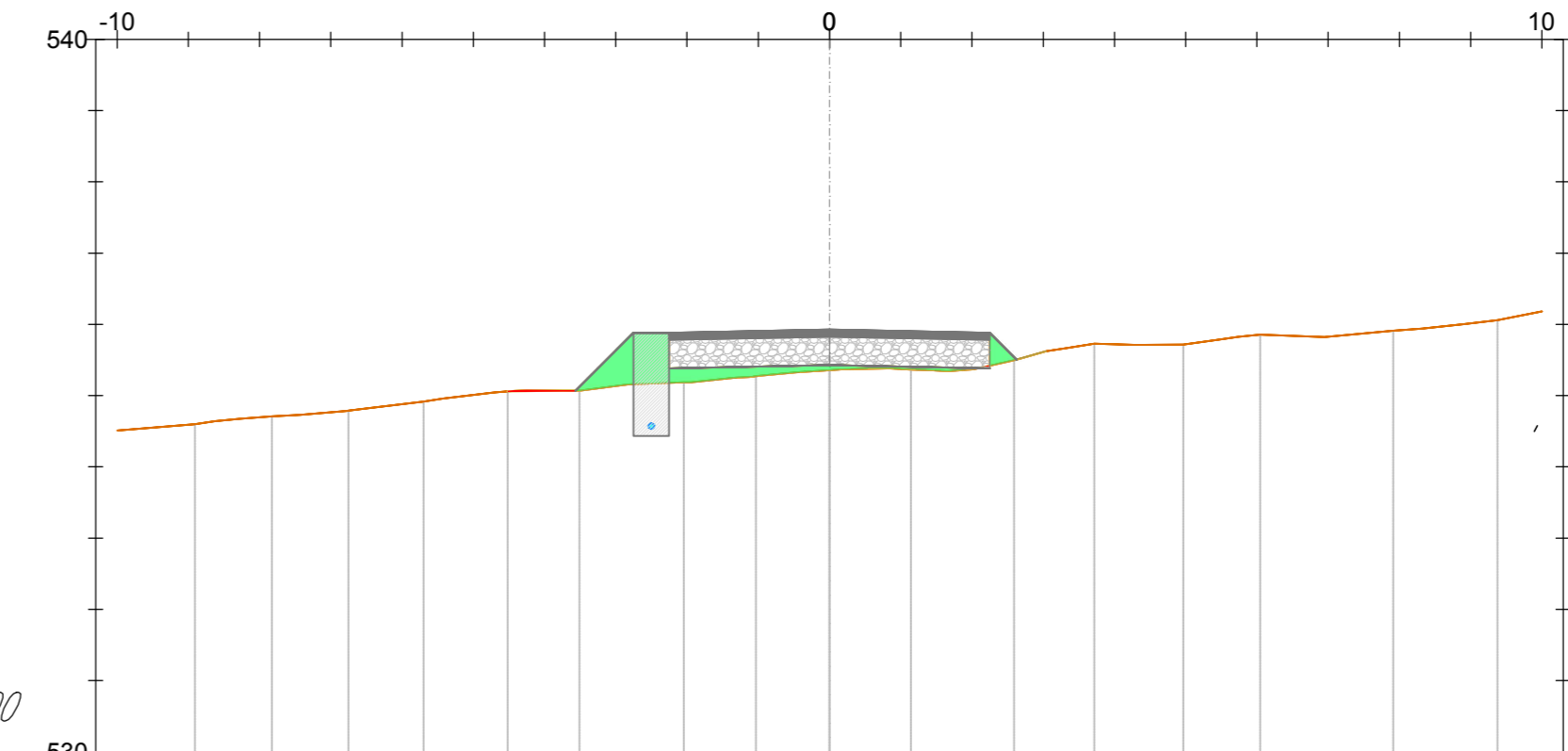
PROGRESSIVE TERRENO	0+00	0+05	0+10	0+15	0+20	0+25	0+30	0+35	0+40	0+45	0+50	0+55	0+60	0+65	0+70	0+75	0+80	0+85	0+90	0+95	1+00	
QUOTE TERRENO	540.40	540.45	540.50	540.55	540.60	540.65	540.70	540.75	540.80	540.85	540.90	540.95	541.00	541.05	541.10	541.15	541.20	541.25	541.30	541.35	541.40	
DISTANZE PARZIALI TERRENO	0.00	5.00	10.00	15.00	20.00	25.00	30.00	35.00	40.00	45.00	50.00	55.00	60.00	65.00	70.00	75.00	80.00	85.00	90.00	95.00	100.00	
QUOTE FONDO SCAVO																						
PROGRESSIVE PROGETTO																						
QUOTE PROGETTO																						
DISTANZE PARZIALI PROGETTO																						

Sezione 5
Progressiva: 0+040.00
Scala: 1:100
Quota di Riferimento: 530.00



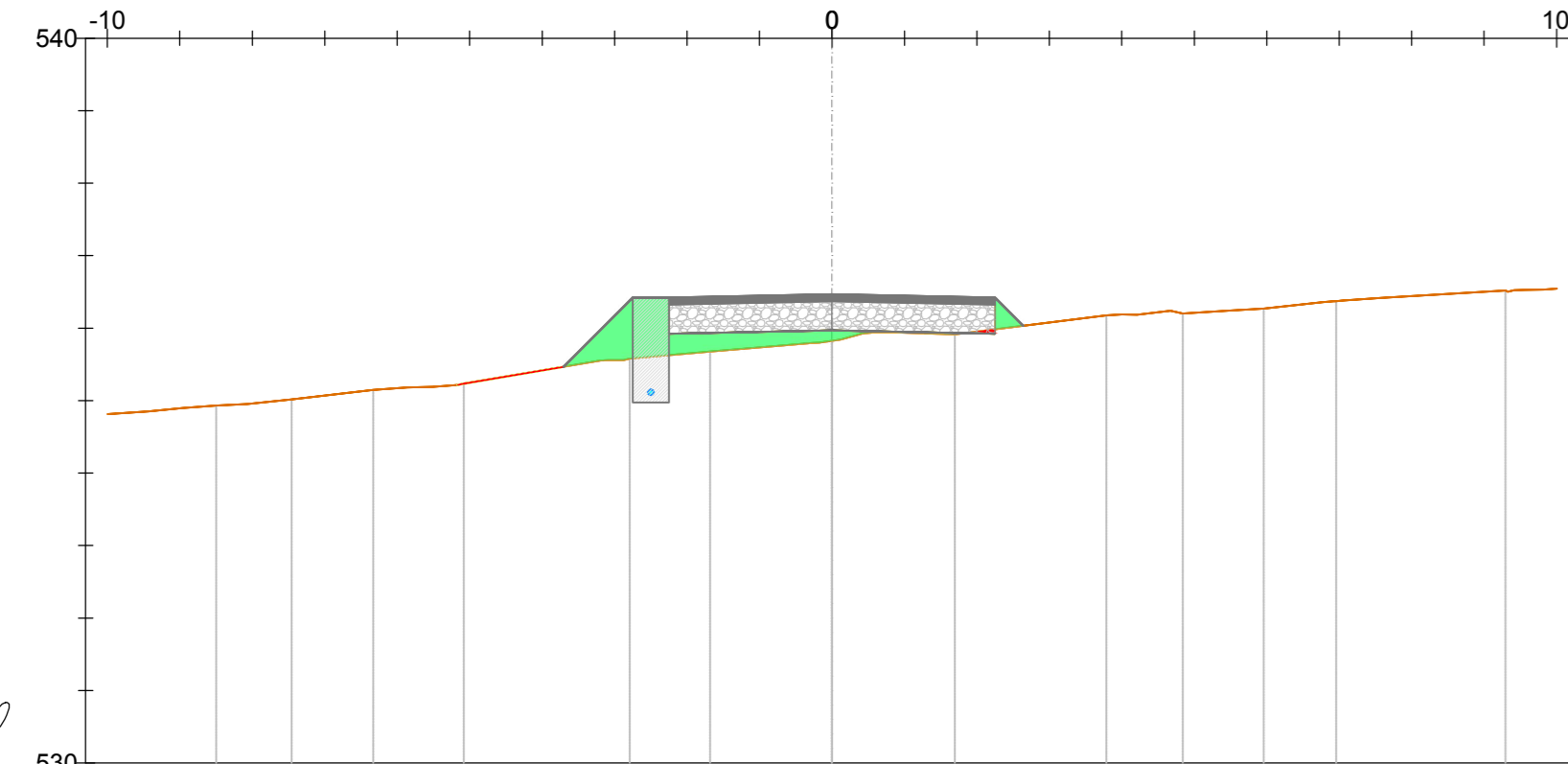
PROGRESSIVE TERRENO	0+00	0+05	0+10	0+15	0+20	0+25	0+30	0+35	0+40	0+45	0+50	0+55	0+60	0+65	0+70	0+75	0+80	0+85	0+90	0+95	1+00	
QUOTE TERRENO	540.40	540.45	540.50	540.55	540.60	540.65	540.70	540.75	540.80	540.85	540.90	540.95	541.00	541.05	541.10	541.15	541.20	541.25	541.30	541.35	541.40	
DISTANZE PARZIALI TERRENO	0.00	5.00	10.00	15.00	20.00	25.00	30.00	35.00	40.00	45.00	50.00	55.00	60.00	65.00	70.00	75.00	80.00	85.00	90.00	95.00	100.00	
QUOTE FONDO SCAVO																						
PROGRESSIVE PROGETTO																						
QUOTE PROGETTO																						
DISTANZE PARZIALI PROGETTO																						

Sezione 6
Progressiva: 0+050.00
Scala: 1:100
Quota di Riferimento: 530.00



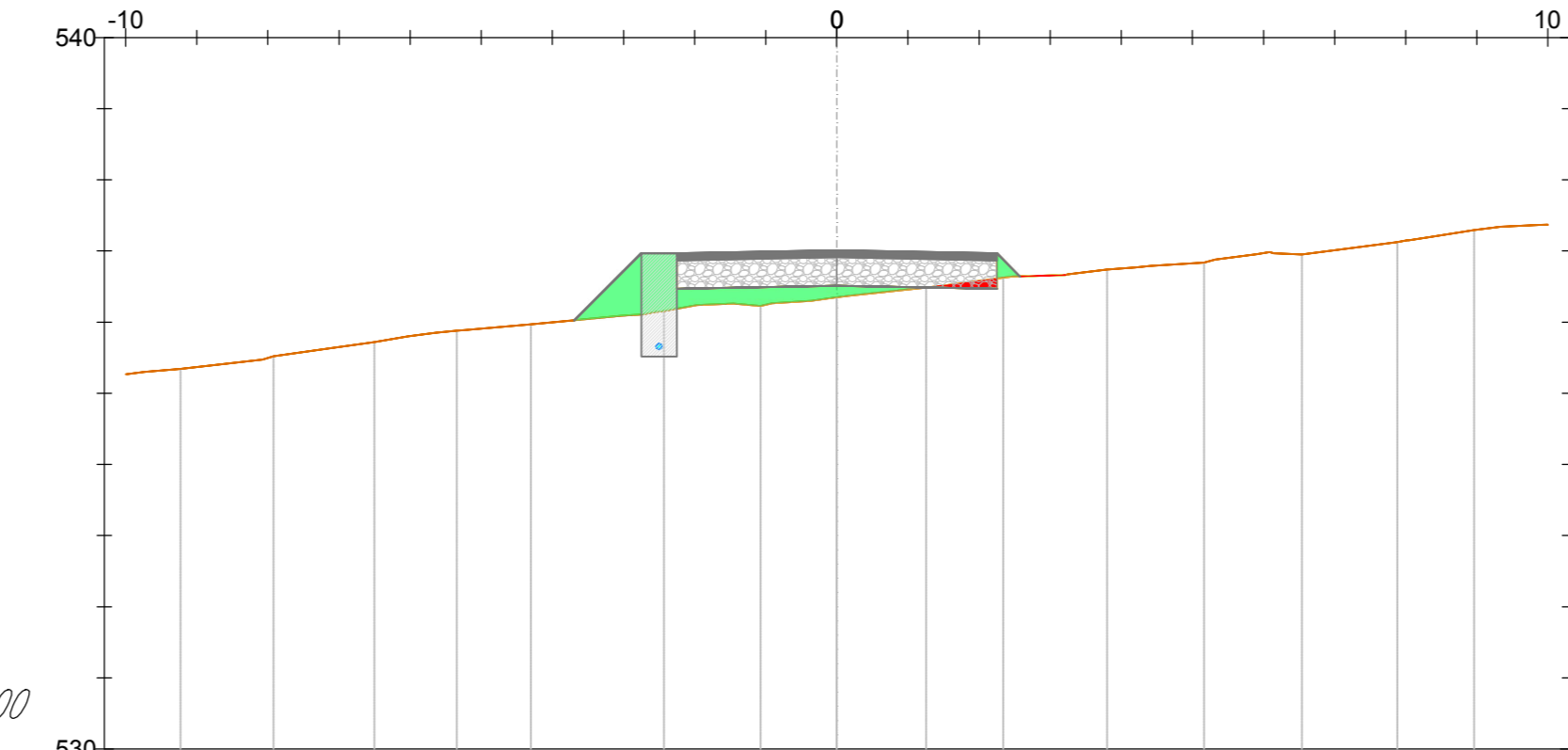
PROGRESSIVE TERRENO	0+00	0+05	0+10	0+15	0+20	0+25	0+30	0+35	0+40	0+45	0+50	0+55	0+60	0+65	0+70	0+75	0+80	0+85	0+90	0+95	1+00	
QUOTE TERRENO	540.40	540.45	540.50	540.55	540.60	540.65	540.70	540.75	540.80	540.85	540.90	540.95	541.00	541.05	541.10	541.15	541.20	541.25	541.30	541.35	541.40	
DISTANZE PARZIALI TERRENO	0.00	5.00	10.00	15.00	20.00	25.00	30.00	35.00	40.00	45.00	50.00	55.00	60.00	65.00	70.00	75.00	80.00	85.00	90.00	95.00	100.00	
QUOTE FONDO SCAVO																						
PROGRESSIVE PROGETTO																						
QUOTE PROGETTO																						
DISTANZE PARZIALI PROGETTO																						

Sezione 7
Progressiva: 0+060.00
Scala: 1:100
Quota di Riferimento: 530.00



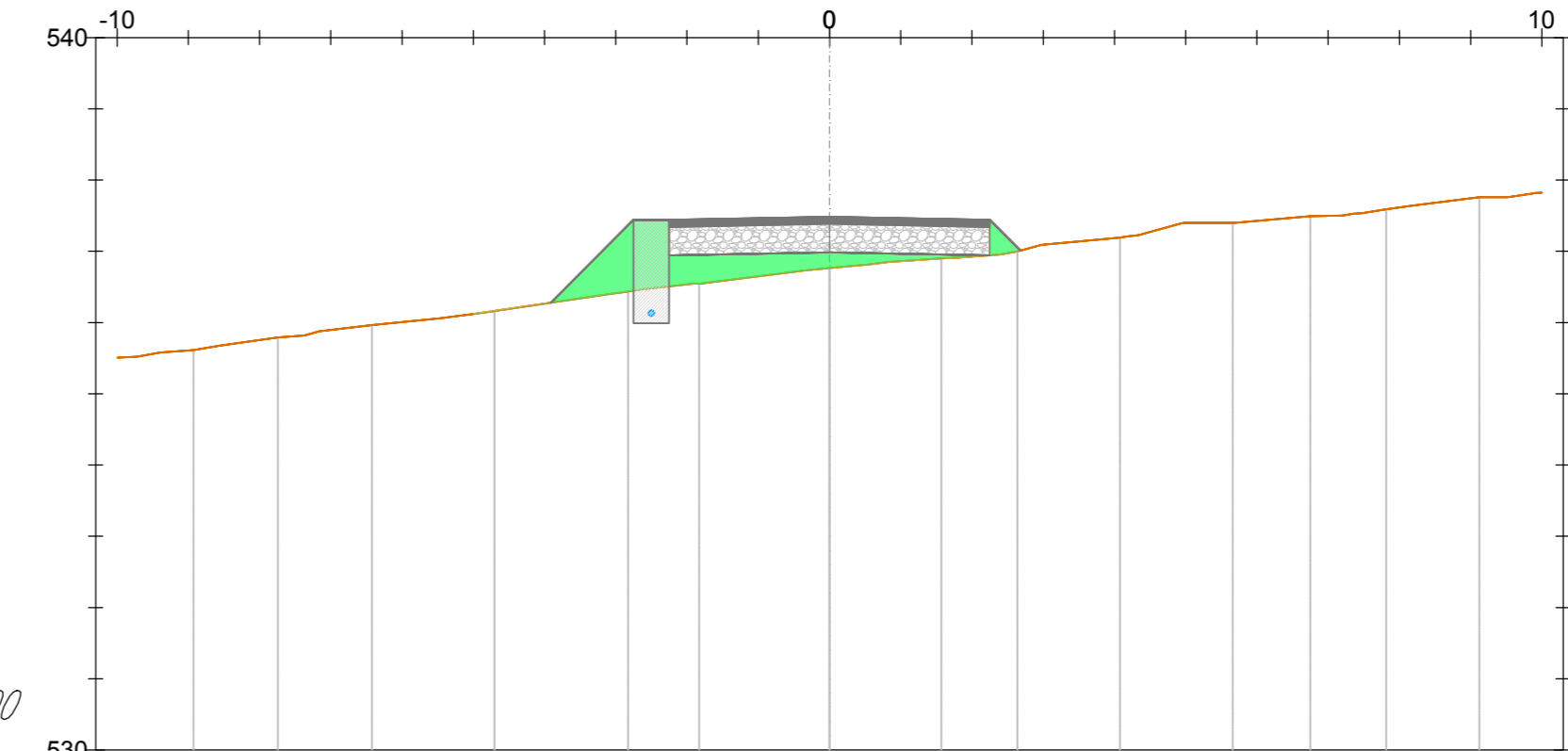
PROGRESSIVE TERRENO	0+00	0+05	0+10	0+15	0+20	0+25	0+30	0+35	0+40	0+45	0+50	0+55	0+60	0+65	0+70	0+75	0+80	0+85	0+90	0+95	1+00	
QUOTE TERRENO	540.40	540.45	540.50	540.55	540.60	540.65	540.70	540.75	540.80	540.85	540.90	540.95	541.00	541.05	541.10	541.15	541.20	541.25	541.30	541.35	541.40	
DISTANZE PARZIALI TERRENO	0.00	5.00	10.00	15.00	20.00	25.00	30.00	35.00	40.00	45.00	50.00	55.00	60.00	65.00	70.00	75.00	80.00	85.00	90.00	95.00	100.00	
QUOTE FONDO SCAVO																						
PROGRESSIVE PROGETTO																						
QUOTE PROGETTO																						
DISTANZE PARZIALI PROGETTO																						

Sezione 8
Progressiva: 0+070.00
Scala: 1:100
Quota di Riferimento: 530.00



PROGRESSIVE TERRENO	0+00	0+05	0+10	0+15	0+20	0+25	0+30	0+35	0+40	0+45	0+50	0+55	0+60	0+65	0+70	0+75	0+80	0+85	0+90	0+95	1+00	
QUOTE TERRENO	540.40	540.45	540.50	540.55	540.60	540.65	540.70	540.75	540.80	540.85	540.90	540.95	541.00	541.05	541.10	541.15	541.20	541.25	541.30	541.35	541.40	
DISTANZE PARZIALI TERRENO	0.00	5.00	10.00	15.00	20.00	25.00	30.00	35.00	40.00	45.00	50.00	55.00	60.00	65.00	70.00	75.00	80.00	85.00	90.00	95.00	100.00	
QUOTE FONDO SCAVO																						
PROGRESSIVE PROGETTO																						
QUOTE PROGETTO																						
DISTANZE PARZIALI PROGETTO																						

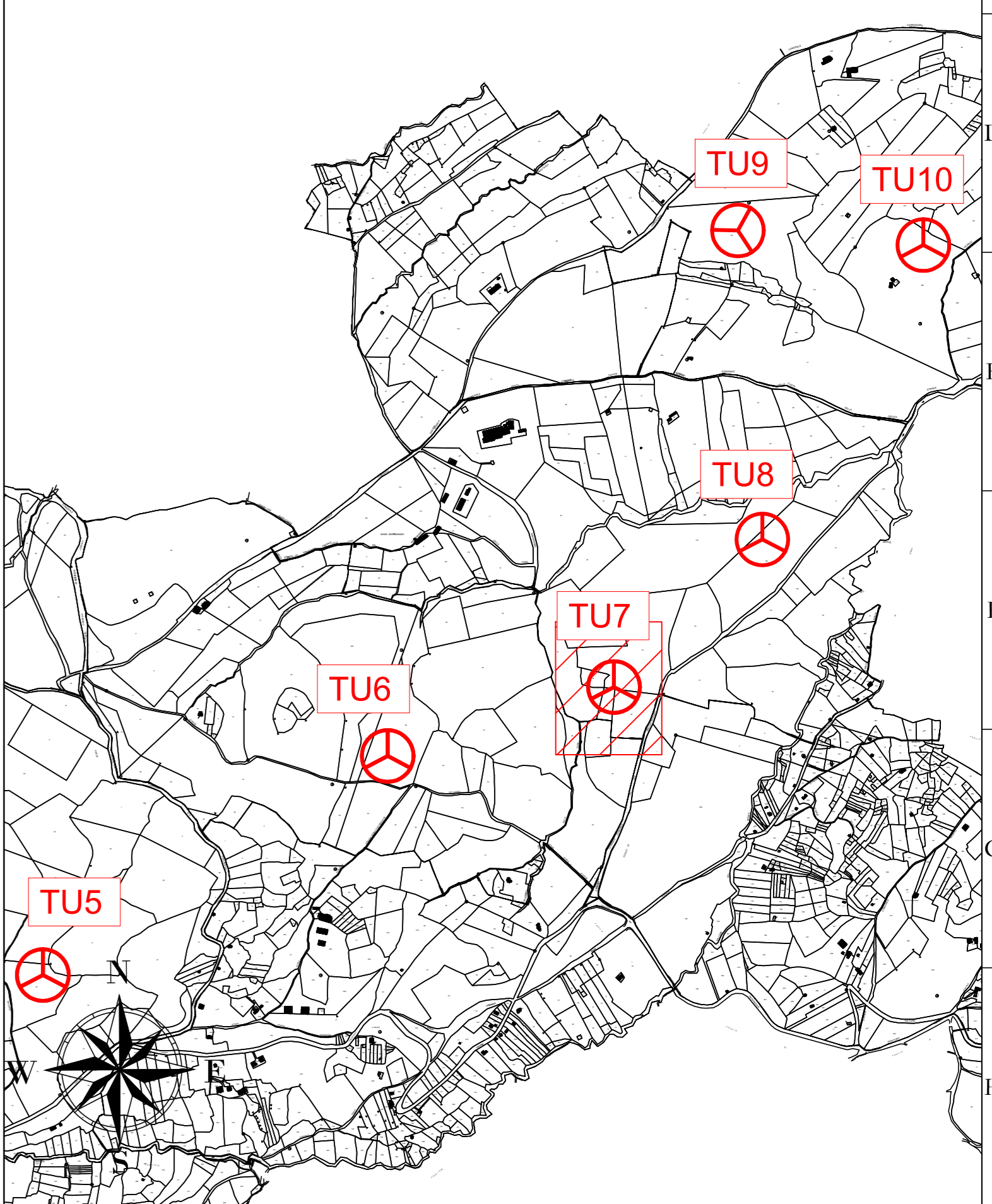
Sezione 9
Progressiva: 0+080.00
Scala: 1:100
Quota di Riferimento: 530.00



PROGRESSIVE TERRENO	0+00	0+05	0+10	0+15	0+20	0+25	0+30	0+35	0+40	0+45	0+50	0+55	0+60	0+65	0+70	0+75	0+80	0+85	0+90	0+95	1+00	
QUOTE TERRENO	540.40	540.45	540.50	540.55	540.60	540.65	540.70	540.75	540.80	540.85	540.90	540.95	541.00	541.05	541.10	541.15	541.20	541.25	541.30	541.35	541.40	
DISTANZE PARZIALI TERRENO	0.00	5.00	10.00	15.00	20.00	25.00	30.00	35.00	40.00	45.00	50.00	55.00	60.00	65.00	70.00	75.00	80.00	85.00	90.00	95.00	100.00	
QUOTE FONDO SCAVO																						
PROGRESSIVE PROGETTO																						
QUOTE PROGETTO																						
DISTANZE PARZIALI PROGETTO																						

LEGENDA

- Misto stabilizzato
- Iserte
- Sterno
- Rinero
- Terreno esistente
- Sezione Cavalletto



AREN Green S.r.l.
Società soggetta alla direzione e coordinamento di AREN Electric Power S.p.A.
Sede legale e amministrativa: Via dell'Arco n. 308 | 47022 Cesena (FC) | P.I. n° 0547 415245
Iscritta nel Registro delle Imprese della Romagna - Forlì-Cesena e Rimini | REA 320908 | C.F./P.Iva 04052170401

**COMUNI DI FORENZA, PALAZZO SAN GERVASIO (PZ)
LOCALITA' "TUFAROLI"**

**PROGETTO PER LA REALIZZAZIONE DI
IMPIANTO EOLICO
"TUFAROLI"**

REDAZIONE / PROGETTISTA:
Aren Electric Power Spa
Società per Azioni con Finis Socio
Via dell'Arco n. 308 - 47022 Cesena (FC)
P.I. n° 0547 415245 - Fax n° 0547 415274
P.Iva 04052170401
Registro delle Imprese di Forlì-Cesena R.E.A. 317048

TORRE E FIDUCIARIA/TENENTE:
Ing. Saverio Lotti
Ordine degli Ingegneri di Forlì-Cesena
Mar. 2066

SEZIONI TRASVERSALI: TU7 (1/3)

GEOMETRI/SERVIZIO: TUHDCS.07|T10|2|0.2|0.0

FORMATO: A0 **SCALA:** 1:100 **FORNITORE:** PROGETTO DEFINITIVO

DATA	DESCRIZIONE	DATA</
------	-------------	--------