





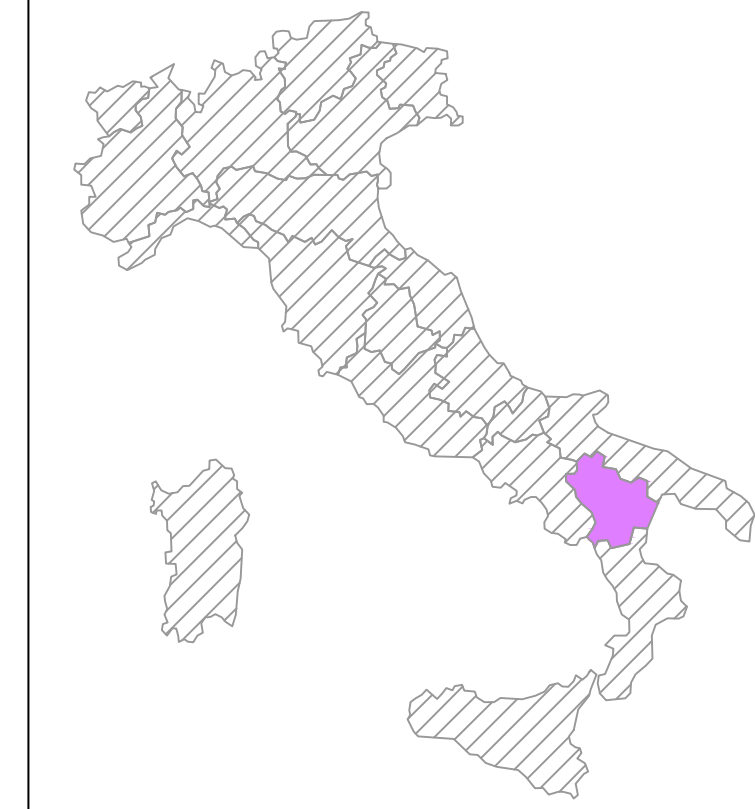
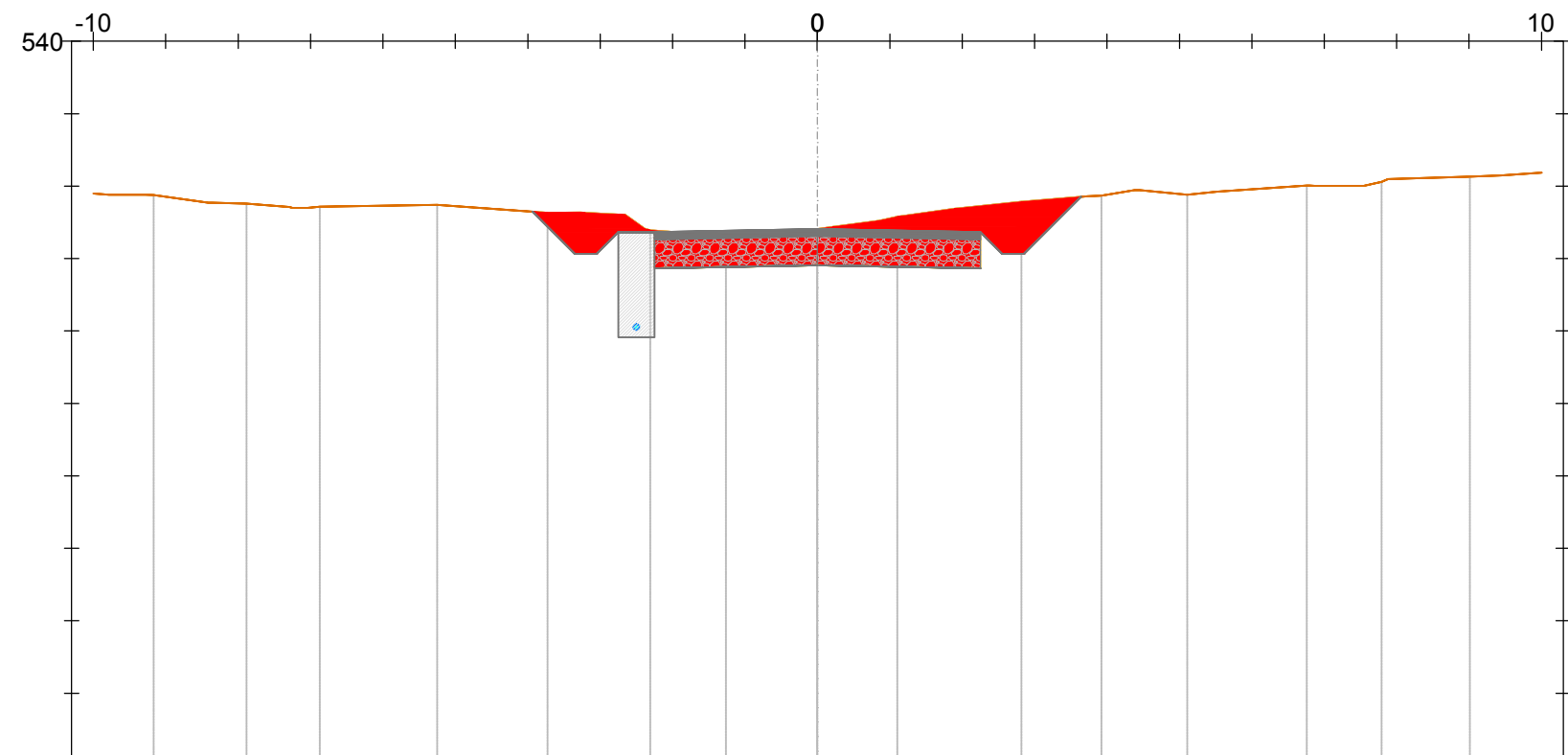


LEGENDA

-  Muro stabilizzato
-  Inerte
-  Sicco
-  Rientro
-  Terreno esistente
-  Sezione Cavalletto

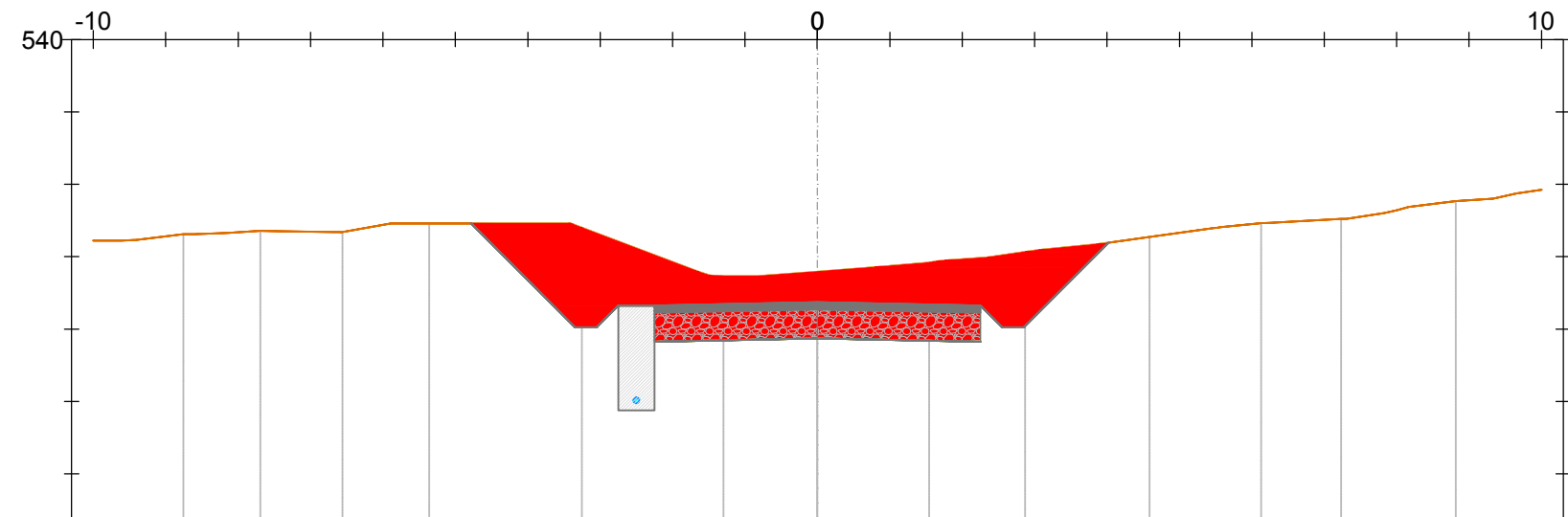


Sezione 1
 Progressiva: 0+000,00
 Scala: 1:100
 Quota di Riferimento: 530,00



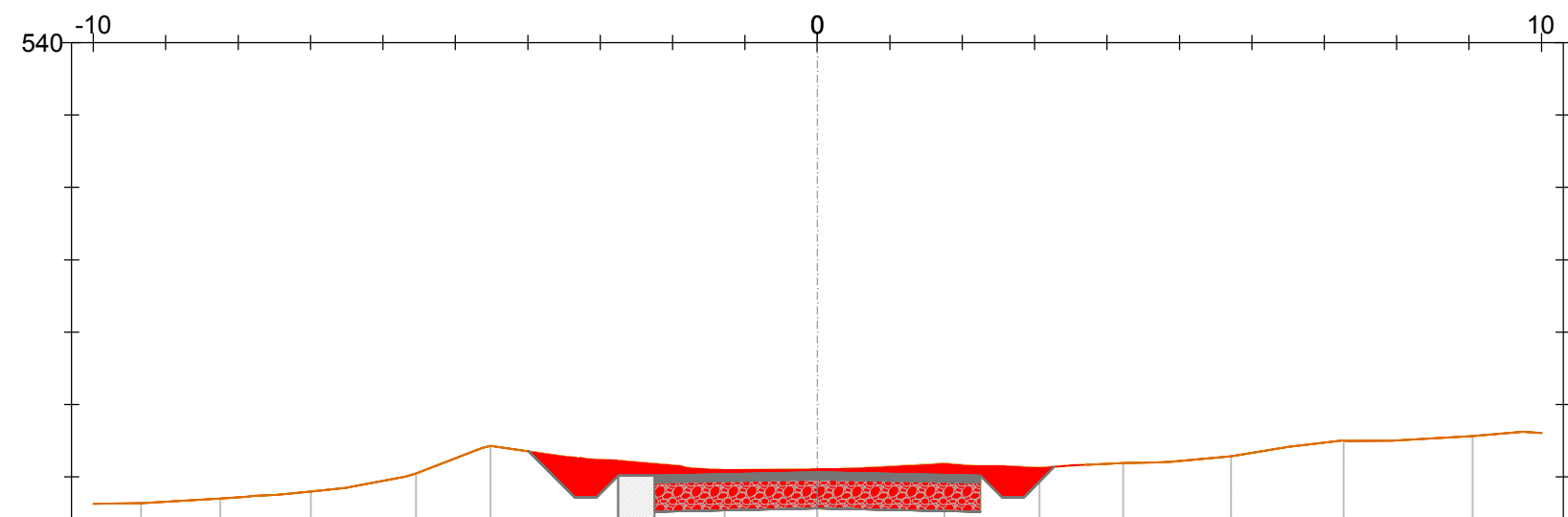
PROGRESSIVE TERRENO	530,00	529,98	529,95	529,92	529,88	529,83	529,77	529,70	529,61	529,50
QUOTE TERRENO	529,98	529,95	529,92	529,88	529,83	529,77	529,70	529,61	529,50	529,37
DISTANZE PARZIALI TERRENO	0,00	0,09	0,19	0,29	0,39	0,48	0,57	0,66	0,75	0,84
QUOTE FONDO SCAVO										
PROGRESSIVE PROGETTO										
QUOTE PROGETTO										
DISTANZE PARZIALI PROGETTO										

Sezione 2
 Progressiva: 0+010,00
 Scala: 1:100
 Quota di Riferimento: 530,00



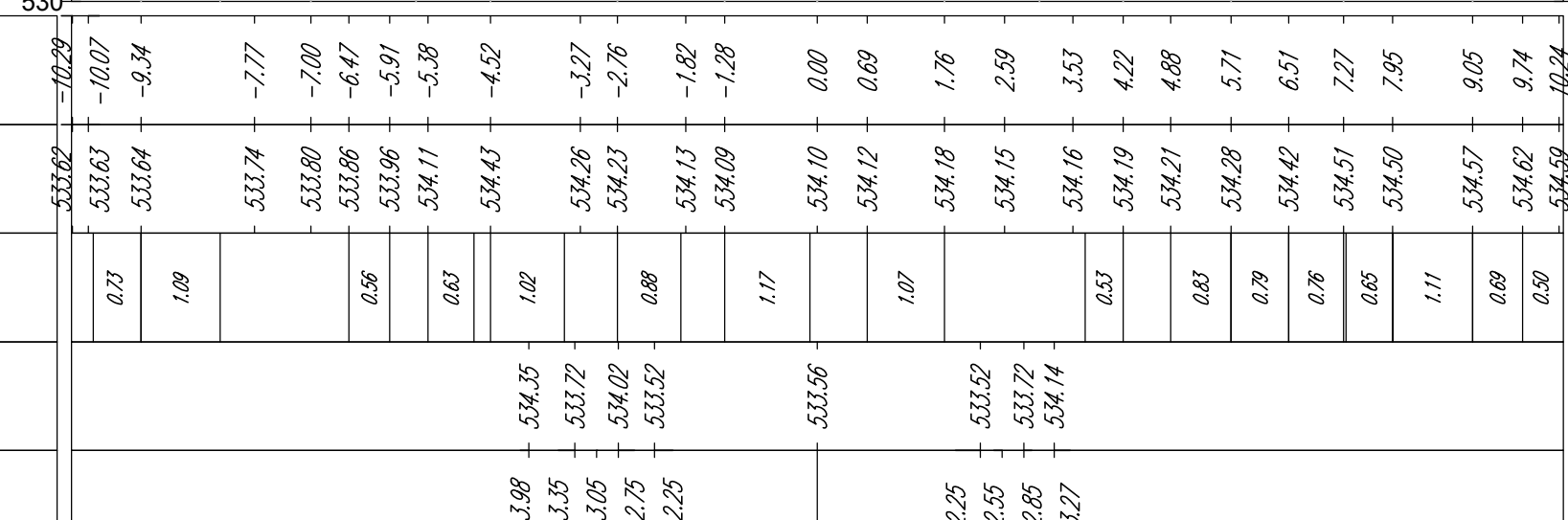
PROGRESSIVE TERRENO	530,00	529,99	529,97	529,94	529,89	529,82	529,73	529,61	529,46	529,28
QUOTE TERRENO	529,99	529,97	529,94	529,89	529,82	529,73	529,61	529,46	529,28	529,09
DISTANZE PARZIALI TERRENO	0,00	0,09	0,18	0,27	0,36	0,45	0,54	0,63	0,72	0,81
QUOTE FONDO SCAVO										
PROGRESSIVE PROGETTO										
QUOTE PROGETTO										
DISTANZE PARZIALI PROGETTO										

Sezione 3
 Progressiva: 0+020,00
 Scala: 1:100
 Quota di Riferimento: 530,00



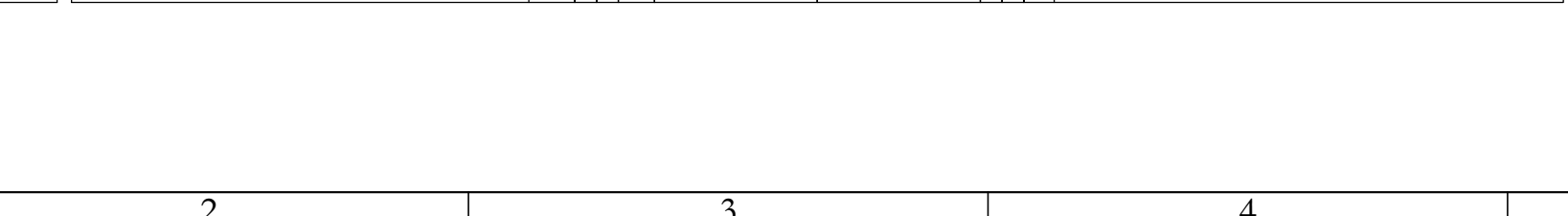
PROGRESSIVE TERRENO	530,00	529,99	529,97	529,94	529,89	529,82	529,73	529,61	529,46	529,28
QUOTE TERRENO	529,99	529,97	529,94	529,89	529,82	529,73	529,61	529,46	529,28	529,09
DISTANZE PARZIALI TERRENO	0,00	0,09	0,18	0,27	0,36	0,45	0,54	0,63	0,72	0,81
QUOTE FONDO SCAVO										
PROGRESSIVE PROGETTO										
QUOTE PROGETTO										
DISTANZE PARZIALI PROGETTO										

Sezione 4
 Progressiva: 0+030,00
 Scala: 1:100
 Quota di Riferimento: 530,00



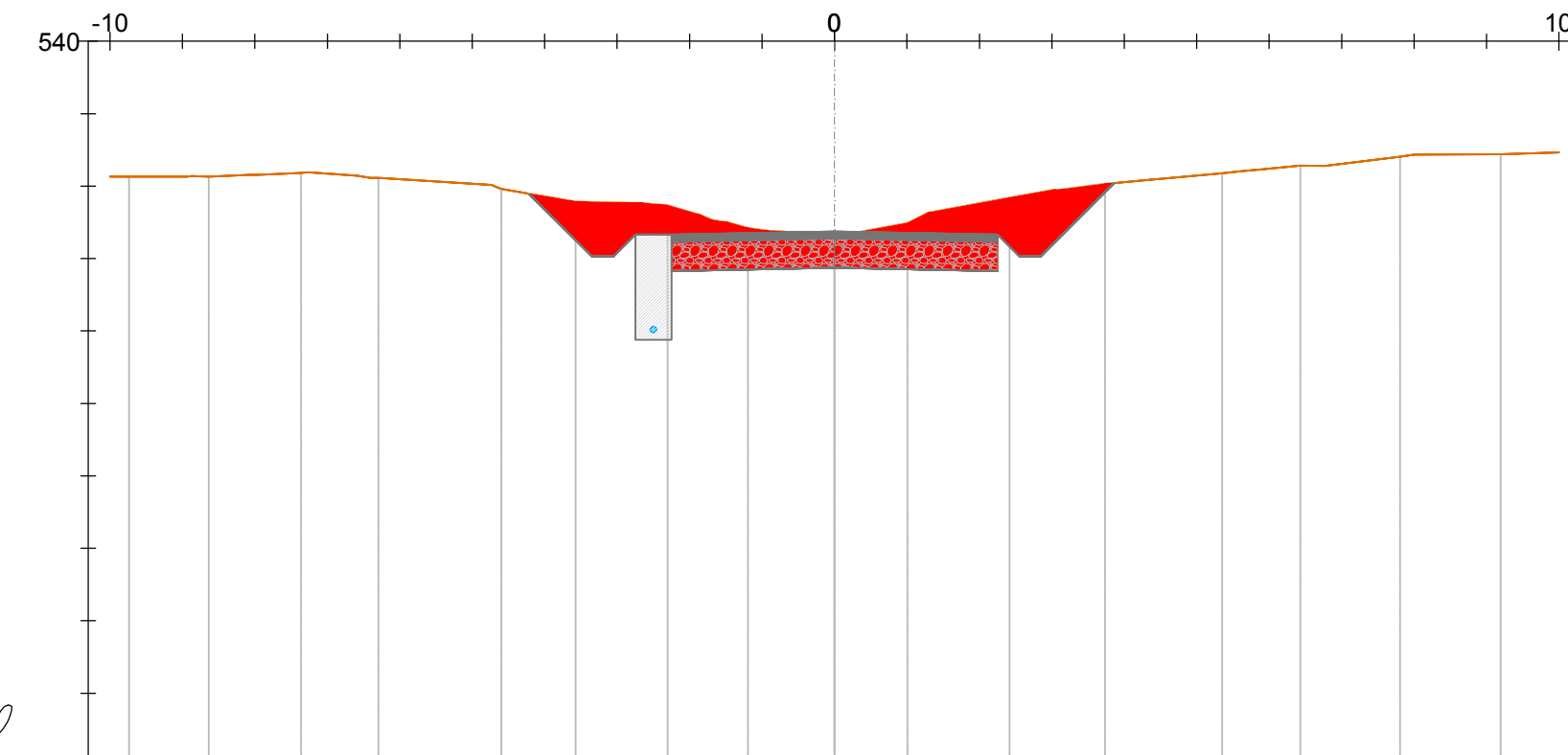
PROGRESSIVE TERRENO	530,00	529,99	529,97	529,94	529,89	529,82	529,73	529,61	529,46	529,28
QUOTE TERRENO	529,99	529,97	529,94	529,89	529,82	529,73	529,61	529,46	529,28	529,09
DISTANZE PARZIALI TERRENO	0,00	0,09	0,18	0,27	0,36	0,45	0,54	0,63	0,72	0,81
QUOTE FONDO SCAVO										
PROGRESSIVE PROGETTO										
QUOTE PROGETTO										
DISTANZE PARZIALI PROGETTO										

Sezione 5
 Progressiva: 0+040,00
 Scala: 1:100
 Quota di Riferimento: 530,00



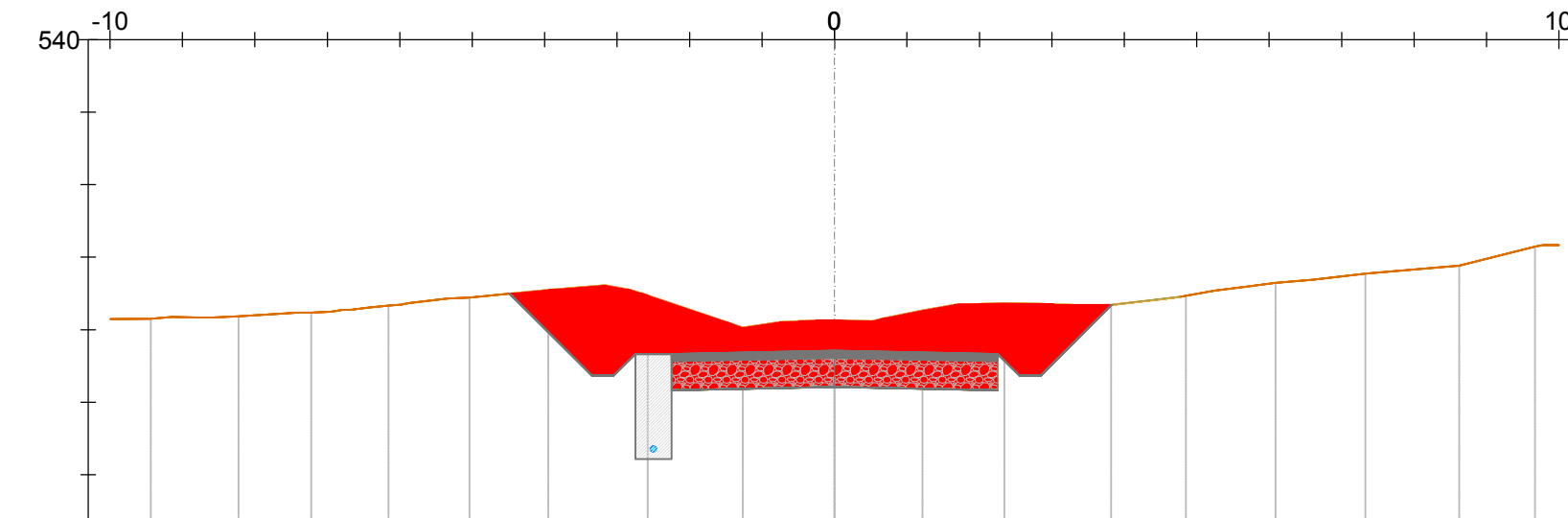
PROGRESSIVE TERRENO	530,00	529,99	529,97	529,94	529,89	529,82	529,73	529,61	529,46	529,28
QUOTE TERRENO	529,99	529,97	529,94	529,89	529,82	529,73	529,61	529,46	529,28	529,09
DISTANZE PARZIALI TERRENO	0,00	0,09	0,18	0,27	0,36	0,45	0,54	0,63	0,72	0,81
QUOTE FONDO SCAVO										
PROGRESSIVE PROGETTO										
QUOTE PROGETTO										
DISTANZE PARZIALI PROGETTO										

Sezione 6
 Progressiva: 0+050,00
 Scala: 1:100
 Quota di Riferimento: 530,00




PROGRESSIVE TERRENO	530,00	529,99	529,97	529,94	529,89	529,82	529,73	529,61	529,46	529,28
QUOTE TERRENO	529,99	529,97	529,94	529,89	529,82	529,73	529,61	529,46	529,28	529,09
DISTANZE PARZIALI TERRENO	0,00	0,09	0,18	0,27	0,36	0,45	0,54	0,63	0,72	0,81
QUOTE FONDO SCAVO										
PROGRESSIVE PROGETTO										
QUOTE PROGETTO										
DISTANZE PARZIALI PROGETTO										

Sezione 7
 Progressiva: 0+060,00
 Scala: 1:100
 Quota di Riferimento: 530,00




PROGRESSIVE TERRENO	530,00	529,99	529,97	529,94	529,89	529,82	529,73	529,61	529,46	529,28
QUOTE TERRENO	529,99	529,97	529,94	529,89	529,82	529,73	529,61	529,46	529,28	529,09
DISTANZE PARZIALI TERRENO	0,00	0,09	0,18	0,27	0,36	0,45	0,54	0,63	0,72	0,81
QUOTE FONDO SCAVO										
PROGRESSIVE PROGETTO										
QUOTE PROGETTO										
DISTANZE PARZIALI PROGETTO										

Sezione 8
 Progressiva: 0+070,00
 Scala: 1:100
 Quota di Riferimento: 530,00



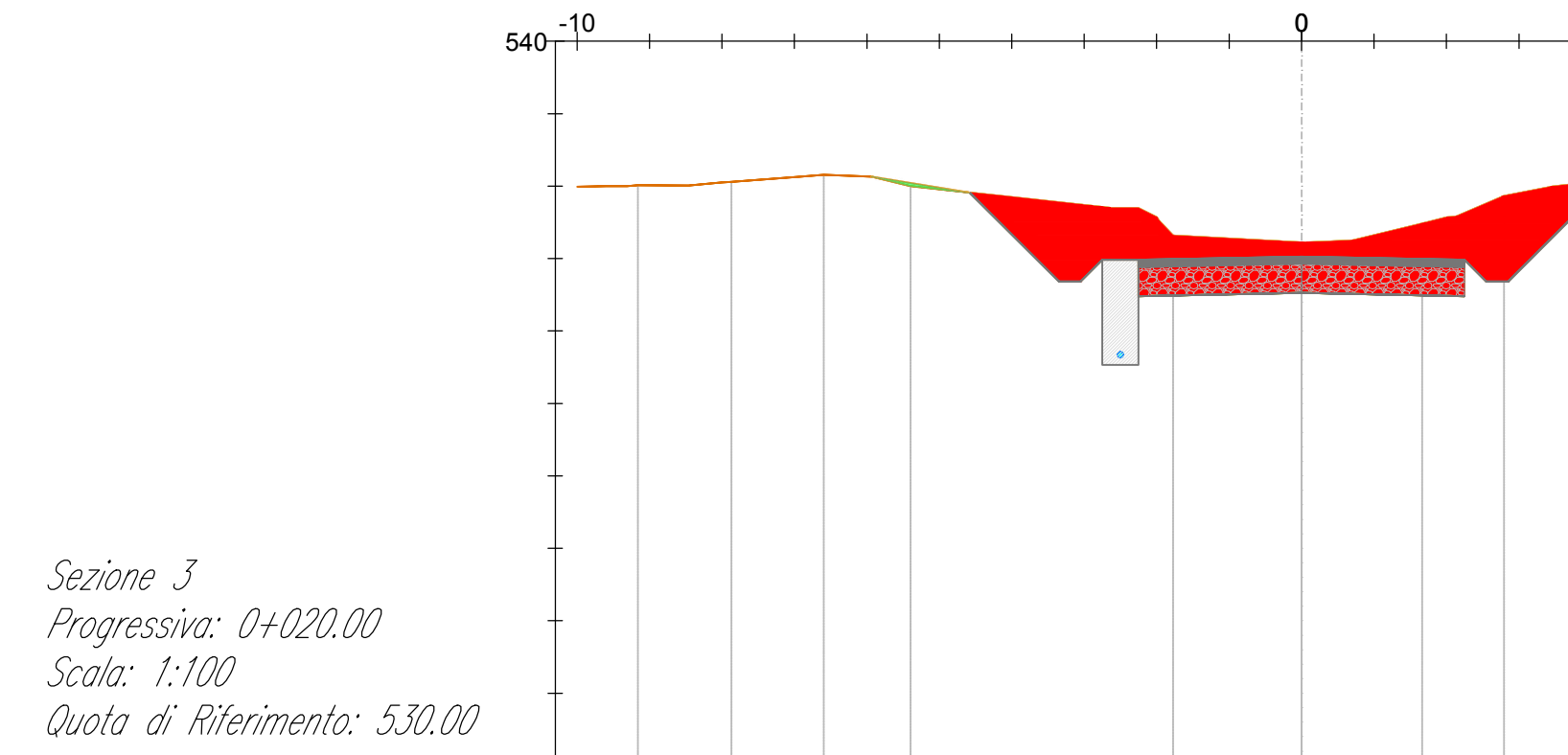
PROGRESSIVE TERRENO	530,00	529,99	529,97	529,94	529,89	529,82	529,73	529,61	529,46	529,28
QUOTE TERRENO	529,99	529,97	529,94	529,89	529,82	529,73	529,61	529,46	529,28	529,09
DISTANZE PARZIALI TERRENO	0,00	0,09	0,18	0,27	0,36	0,45	0,54	0,63	0,72	0,81
QUOTE FONDO SCAVO										
PROGRESSIVE PROGETTO										
QUOTE PROGETTO										
DISTANZE PARZIALI PROGETTO										

Sezione 9
 Progressiva: 0+080,00
 Scala: 1:100
 Quota di Riferimento: 530,00



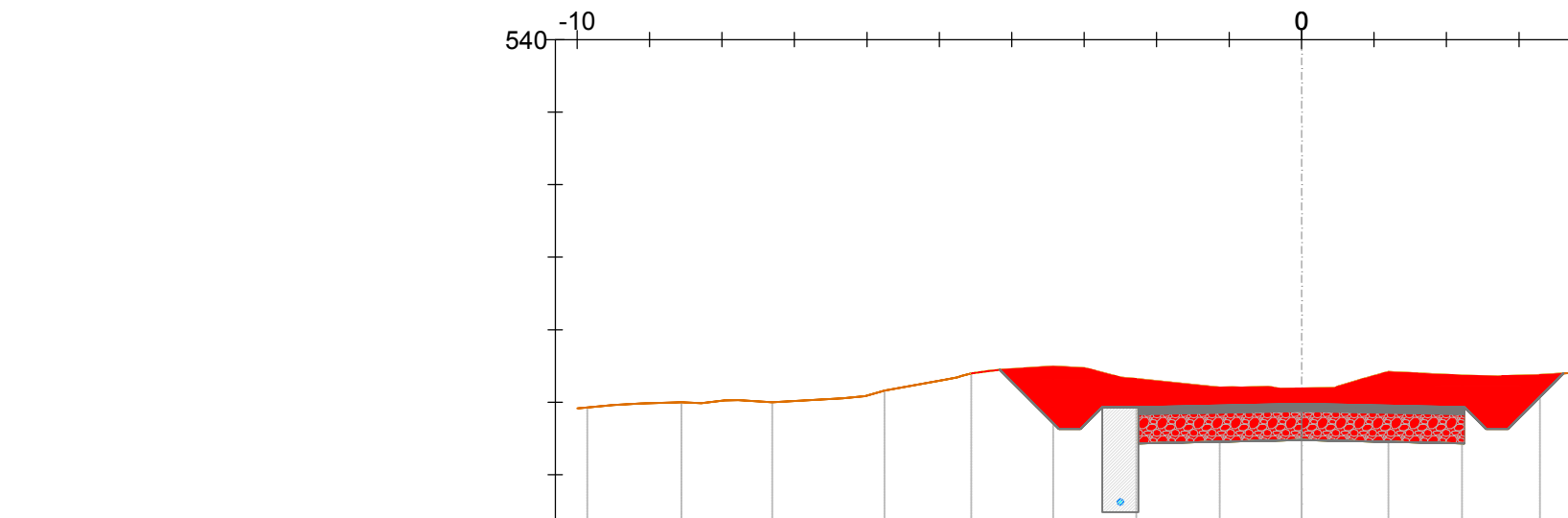
PROGRESSIVE TERRENO	530,00	529,99	529,97	529,94	529,89	529,82	529,73	529,61	529,46	529,28
QUOTE TERRENO	529,99	529,97	529,94	529,89	529,82	529,73	529,61	529,46	529,28	529,09
DISTANZE PARZIALI TERRENO	0,00	0,09	0,18	0,27	0,36	0,45	0,54	0,63	0,72	0,81
QUOTE FONDO SCAVO										
PROGRESSIVE PROGETTO										
QUOTE PROGETTO										
DISTANZE PARZIALI PROGETTO										

Sezione 10
 Progressiva: 0+090,00
 Scala: 1:100
 Quota di Riferimento: 530,00



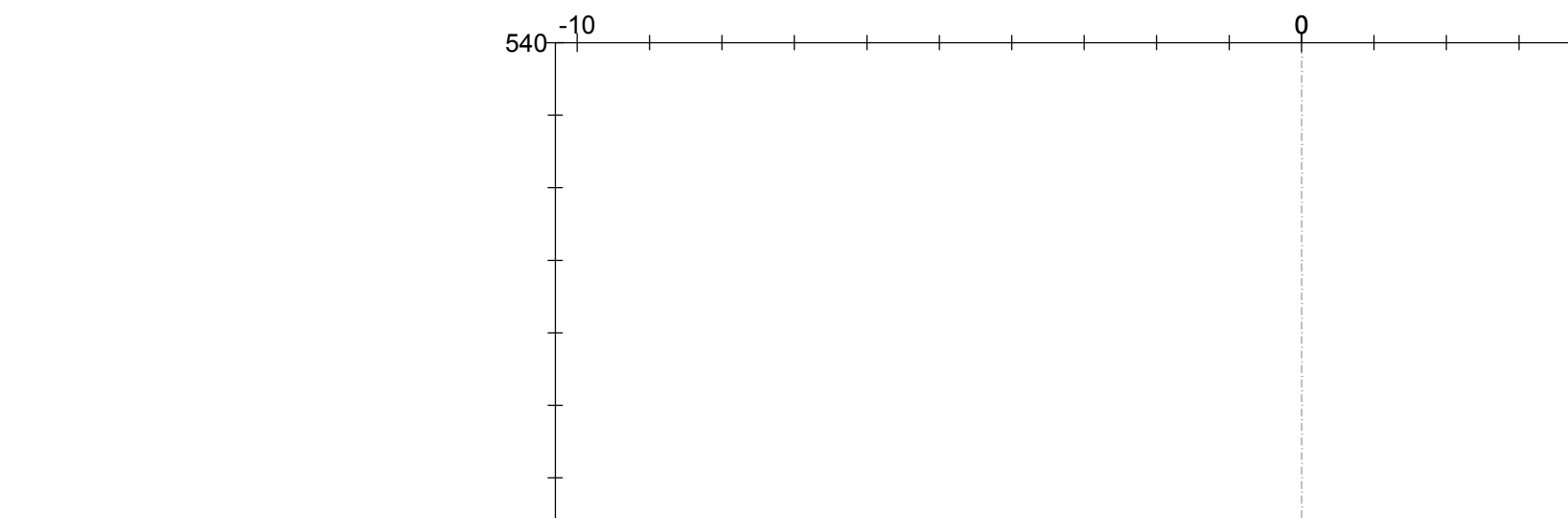
PROGRESSIVE TERRENO	530,00	529,99	529,97	529,94	529,89	529,82	529,73	529,61	529,46	529,28
QUOTE TERRENO	529,99	529,97	529,94	529,89	529,82	529,73	529,61	529,46	529,28	529,09
DISTANZE PARZIALI TERRENO	0,00	0,09	0,18	0,27	0,36	0,45	0,54	0,63	0,72	0,81
QUOTE FONDO SCAVO										
PROGRESSIVE PROGETTO										
QUOTE PROGETTO										
DISTANZE PARZIALI PROGETTO										

Sezione 11
 Progressiva: 0+100,00
 Scala: 1:100
 Quota di Riferimento: 530,00



PROGRESSIVE TERRENO	530,00	529,99	529,97	529,94	529,89	529,82	529,73	529,61	529,46	529,28
QUOTE TERRENO	529,99	529,97	529,94	529,89	529,82	529,73	529,61	529,46	529,28	529,09
DISTANZE PARZIALI TERRENO	0,00	0,09	0,18	0,27	0,36	0,45	0,54	0,63	0,72	0,81
QUOTE FONDO SCAVO										
PROGRESSIVE PROGETTO										
QUOTE PROGETTO										
DISTANZE PARZIALI PROGETTO										

Sezione 12
 Progressiva: 0+110,00
 Scala: 1:100
 Quota di Riferimento: 530,00

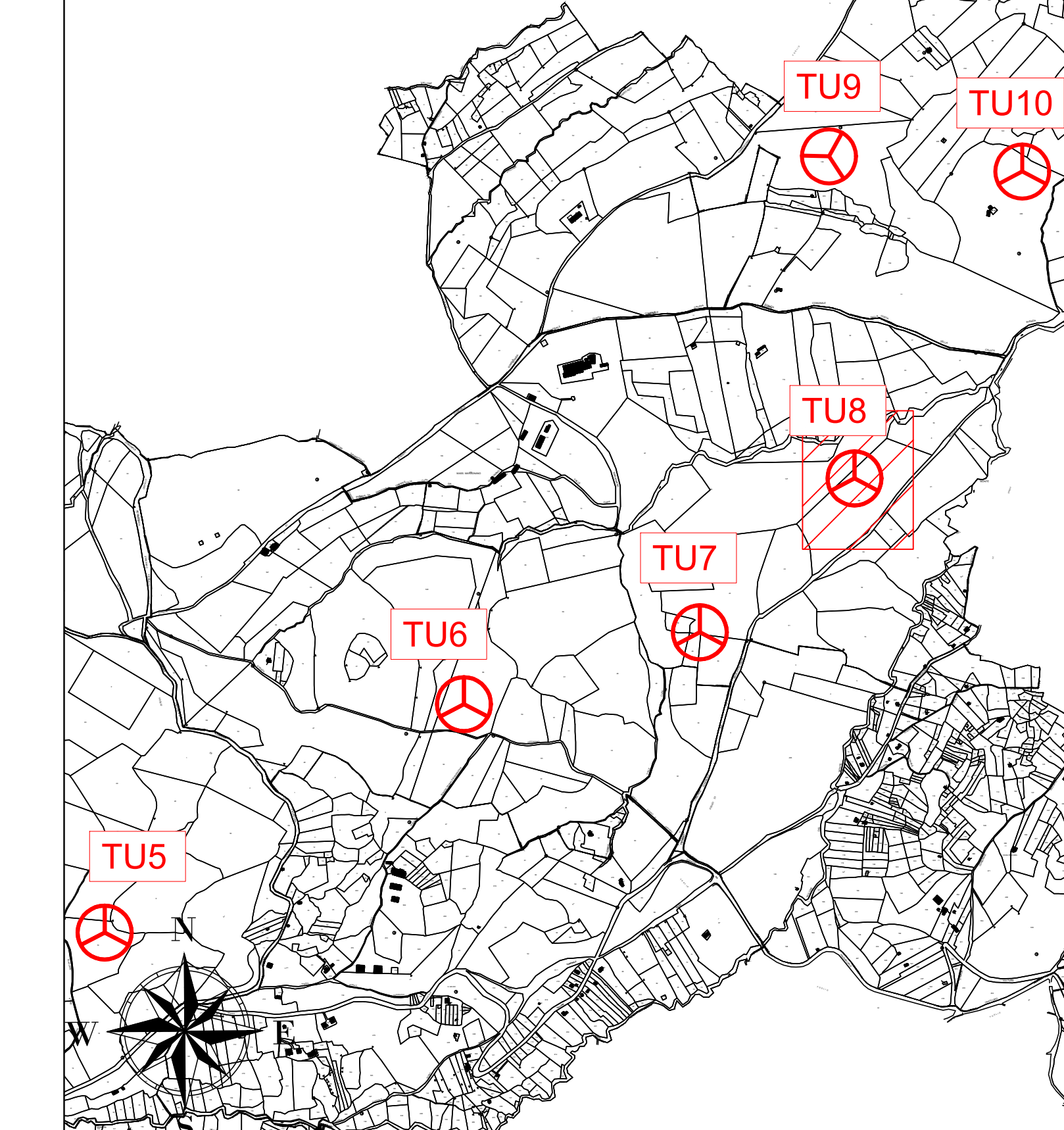


PROGRESSIVE TERRENO	530,00	529,99	529,97	529,94	529,89	529,82	529,73	529,61	529,46	529,28
QUOTE TERRENO	529,99	529,97	529,94	529,89	529,82	529,73	529,61	529,46	529,28	529,09
DISTANZE PARZIALI TERRENO	0,00	0,09	0,18	0,27	0,36	0,45	0,54	0,63	0,72	0,81
QUOTE FONDO SCAVO										
PROGRESSIVE PROGETTO										
QUOTE PROGETTO										
DISTANZE PARZIALI PROGETTO										

Sezione 13
 Progressiva: 0+120,00
 Scala: 1:100
 Quota di Riferimento: 530,00



PROGRESSIVE TERRENO	530,00	529,99	529,97	529,94	529,89	529,82	529,73	529,61	529,46	529,28
QUOTE TERRENO	529,99	529,97	529,94	529,89	529,82	529,73	529,61	529,46	529,28	529,09
DISTANZE PARZIALI TERRENO	0,00	0,09	0,18	0,27	0,36	0,45	0,54	0,63	0,72	0,81
QUOTE FONDO SCAVO										
PROGRESSIVE PROGETTO										
QUOTE PROGETTO										
DISTANZE PARZIALI PROGETTO										



AREN Green S.r.l.
 Società soggetta alla direzione e coordinamento di AREN Electric Power S.p.A.
 Sede legale e amministrativa: Via dell'Amipoo n. 308 | 47522 Cesena (FC) | P.I. n° 39/0547/415245
 Iscritta nel Registro delle Imprese della Romagna - Forlì-Cesena e Rimini | R.E.A. 202098 | C.F./P.Iva 04052170401

**COMUNI DI FORENZA, PALAZZO SAN GERVASIO (PZ)
 LOCALITA' "TUFAROLI"**

**PROGETTO PER LA REALIZZAZIONE DI
 IMPIANTO EOLICO
 "TUFAROLI"**

REDAZIONE (PROGETTISTA) AREN Electric Power Spa Società per Azioni con Finis Socio Via dell'Amipoo 308 - 47522 Cesena (FC) P.I. n° 39/0547/415245 - Fax +39 0547 415274 P.Iva 04052170401 Registro delle Imprese di Forlì-Cesena R.E.A. S.17048		TORBIO E IDROVALCOTTETTA Ing. Saverio Tibi Ordine degli Ingegneri di Forlì-Cesena Mar. 28/66	
STUDIO ELABORATO: Sezioni trasversali - TU8 (1/8)			
CONDIRETTORE TU8DCS.0810120400	FORMATO A0	SCALA 1:100	FOGLIO PROGETTO DEFINITIVO
DATA 09/08/2015	REDAZIONE E.Torbelli	VERIFICATO D.Zampini	APPROVATO S.Tibi
FILE: TU8_1b_definitivo.dwg			

LA DIFFUSIONE E RIPRODUZIONE, ANCHE PARZIALE, DI QUESTA TAVOLA E' VIETATA A TERMINI DI LEGGE